

Mieszkańcy Księginic Małych

Dane korespondencyjne:

Księginice Małe, 12-08-2021 r.

Burmistrz  
p. Jarosz

2021-08-15 M 292

URZĄD MIASTA I GMINY SOBÓTKA  
WPLYNĘŁO  
dnia 12 08. 2021  
L. dz. ilość zar. pod  
RSS. 152.2. 2021

Burmistrz

Mirosław Jarosz

Rada Miasta i Gminy

w Sobótce

## PETYCJA

Na podstawie ustawy z dnia 11 lipca 2014r. o petycjach dających nam prawo do składania petycji w interesie publicznym, a także artykułu 18b ustawy o samorządzie gminnym prosimy Radę Gminy Sobótka do rozpatrzenia poniższego wniosku i pilnego rozwiązania istniejącej sytuacji.

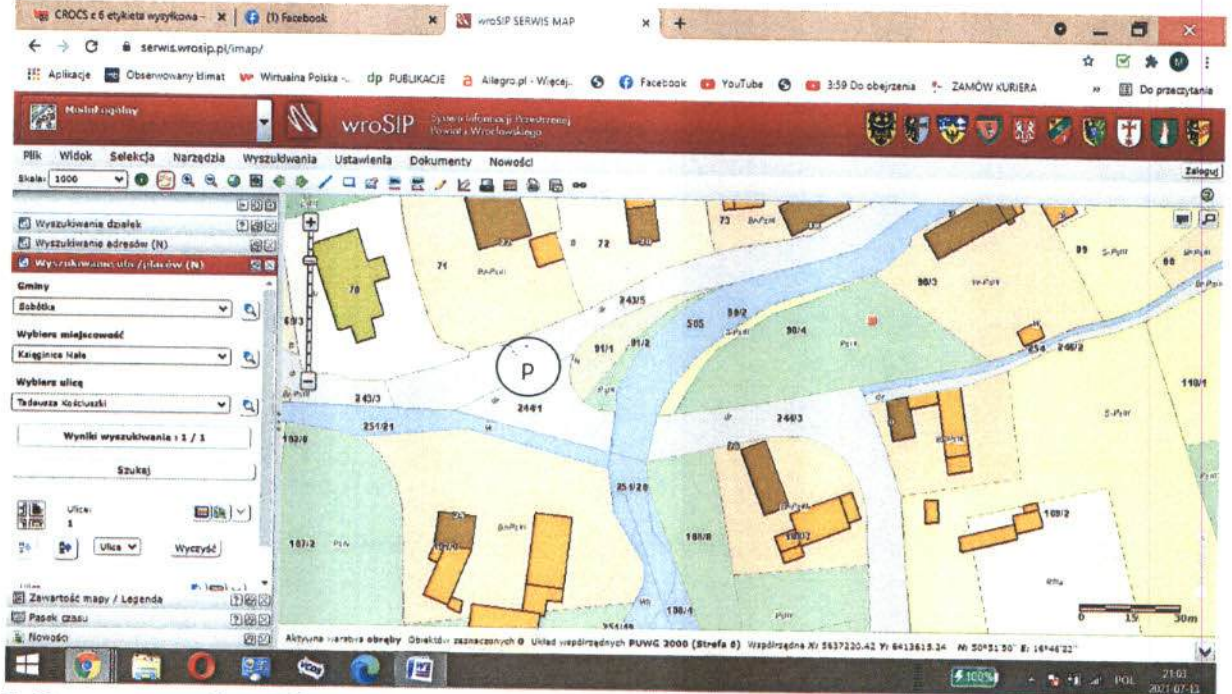
My niżej podpisani mieszkańcy, zwracamy się do Burmistrza i Rady Miasta i Gminy Sobótka o przeniesienie obecnego przystanku autobusowego, znajdującego się na skrzyżowaniu dróg powiatowych nr 243/5 z drogą nr 244/1. ( załącznik 1-2 )  
Zauważamy dynamiczny rozwój naszej miejscowości oraz specyfikę położenia ( rzeka, uszkodzone zabezpieczenia/barierki, brak chodnika, brak pobocza, duże natężenie ruchu, wąska droga, ograniczona widoczność).

Wnioskujemy o dwa przystanki ( jeden na żądanie) których położenie będzie korzystne zarówno dla starszych jak i młodszych mieszkańców i będzie zgodne z obowiązującymi przepisami i normami bezpieczeństwa.

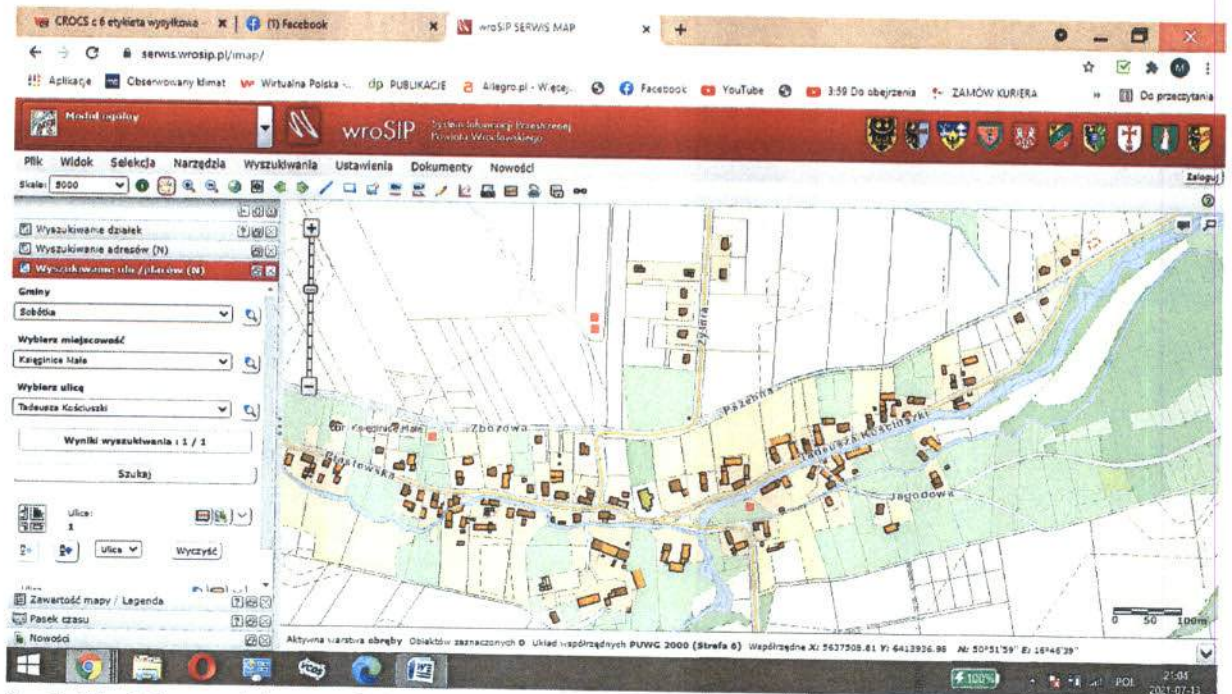
Swą petycję argumentujemy tym, że obecny przystanek nie spełnia jakichkolwiek zasad bezpieczeństwa. Lokalizacja, brak oznaczeń drogowych pionowych i poziomych ( załącznik 3- 6). Pasażerowie wysiadają/ wsiadają na środku skrzyżowania. Dzieci dojeżdżające do szkół wsiadają/ wysiadają pod drzewem (załącznik 7) za którym znajduje się koryto rzeki bez zabezpieczeń ( załącznik 8-9).Dodatkowo widoczność jest ograniczona przez wysoki mur przy kościele. W gminie została uruchomiona linia 22 Siedlakowice – Okulice – Sobótka – Sulistrowiczki przez Księginice Małe (załącznik 10).

Cieszymy się, że gmina stawia na rozwój ( uruchomienie bezpłatnej komunikacji) uważamy, że jest potrzebna i trzeba dalej ją rozwijać. Prosimy zadbać o bezpieczeństwo mieszkańców.

## Załączniki:



1 P – przystanek autobusowy



2 PrtSc Mapy miejscowości



*3 Widok od Przemilowa*



*4 Widok od Będkowic*



*5 Widok od Świątnik*



*6 Obecny przystanek*



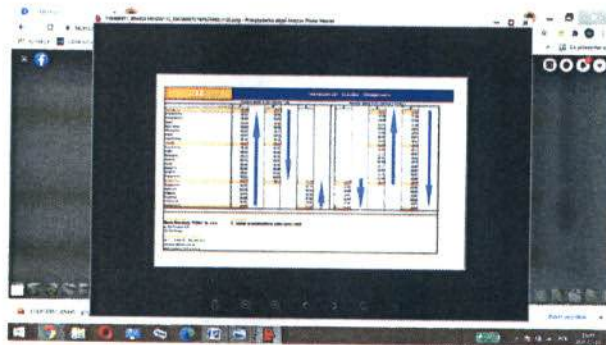
7 *Miejsce zatrzymywania się autobusu szkolnego*



8 *Okolice rzeki bez zabezpieczeń (obecnie kręgi zostały usunięte)*



9 *Koryto rzeki za drzewem*



10 *Linia 22*

**PODPISY MIESZKAŃCÓW KSIĘGIENIC MAŁYCH**  
proszących o utworzenie nowej bezpiecznej lokalizacji przystanku autobusowego

Lp.	IMIĘ I NAZAI SKO	ADRES ZAMIESZKANIA ( ulica, nr domu)	PODPIS
1			GOLTYŚ Księginice Małe
2			
3			
4			
5			
6			
7			
8			
9			
10			
11			
12			
13			
14			
15			
16			
17			
18			
19			
20			
21			

## PODPISY MIESZKAŃCÓW KSIĘGIENIC MAŁYCH

proszących o utworzenie nowej bezpiecznej lokalizacji przystanku autobusowego

Lp.	IMIĘ I NAZAI SKO	ADRES ZAMIESZKANIA ( ulica, nr domu)	PODPIS
22			
23			
24			
25			
26			
27			
28			
29			
30			
31			
32			
33			
34			
35			
36			
37			
38			
39			
40			
41			
42			

## PODPISY MIESZKAŃCÓW KSIĘGIENIC MAŁYCH

proszących o utworzenie nowej bezpiecznej lokalizacji przystanku autobusowego

Lp.	IMIĘ I NAZAIKO	ADRES ZAMIESZKANIA ( ulica, nr domu)	PODPIS
43			
44			
45			
46			
47			
48			
49			
50			
51			
52			
53			
54			
55			
56			
57			
58			
59			
60			
61			
62			
63			

