

**w sprawie ogłoszenia trzeciego przetargu ustnego nieograniczonego na sprzedaż nieruchomości stanowiących własność Gminy Sobótka**

Na podstawie art. 30 ust. 1 i 2 pkt 3 ustawy z dnia 8 marca 1990 roku o samorządzie gminnym (t.j. Dz. U. z 2023 r. poz. 40 z późn. zm.), art. 38, 39 i 40 ustawy z dnia 21 sierpnia 1997 r. o gospodarce nieruchomościami (t.j. Dz. U. z 2023 r. poz. 344 z późn. zm.) oraz Rozporządzenia Rady Ministrów z dnia 14 września 2004 r. w sprawie sposobu i trybu przeprowadzania przetargów oraz rokowań na zbycie nieruchomości (t.j. Dz. U. z 2021 r. poz. 2213), oraz Uchwały Nr XXV/211/2004 Rady Miejskiej w Sobótce z dnia 1 grudnia 2004 r. w sprawie ustalenia zasad gospodarowania nieruchomościami stanowiącymi własność gminy Sobótka.

**Burmistrz Miasta i Gminy Sobótka  
zarządza, co następuje:**

**§ 1.** Przeznacza się do sprzedaży, nieruchomości z zasobu Gminy Sobótka, wymienione w ogłoszeniach, które stanowią załączniki do niniejszego Zarządzenia.

**§ 2.** Ogłoszenia, o których mowa w § 1, podlegają podaniu do informacji publicznej na okres 30 dni.

**§ 3.** Wykonanie Zarządzenia powierza się Kierownikowi Referatu Gospodarki Nieruchomościami i Rolnictwa.

**§ 4.** Zarządzenie wchodzi w życie z dniem podjęcia.

**BURMISTRZ**  
mgr Mirosław Jarosz

**Burmistrz Miasta i Gminy Sobótka**  
**ogłasza III przetarg ustny nieograniczony na sprzedaż nieruchomości gruntowej stanowiącej własność**  
**Gminy Sobótka, który odbędzie się**

**dnia 21 lutego 2024 r. o godz. 10:00 w Urzędzie Miasta i Gminy Sobótka,**  
**Rynek 1, sala nr 11**

Nieruchomość gruntowa, stanowiąca niezbudowaną działkę ewidencyjną nr **73/2 AM-1**, w obrębie 0010 **Olbrachtowice** o pow. **0,1220 ha**, położona w miejscowości Olbrachtowice, w gminie Sobótka, powiecie wrocławskim, woj. dolnośląskim. Dla nieruchomości gruntowej urządzona jest KW nr **WR1K/00128210/8** prowadzona przez Sąd Rejonowy dla Wrocławia-Krzyków we Wrocławiu, IV Wydział Ksiąg Wieczystych. Działy III i IV KW nr WR1K/00128210/8 wolne są od wpisów. Według obowiązującego mpzp przedmiotowa działka oznaczona jest symbolem **RM/MN3**, co stanowi tereny zabudowy zagrodowej lub mieszkaniowej niskiej intensywności, na działce znajduje się stanowisko archeologiczne. Oznaczenie klasoużytku w ewidencji gruntów: grunty orne – RII. Kształt kwadratowy. Możliwość doprowadzenia mediów (wody, energii elektrycznej). Dojazd od strony wschodniej drogą gruntową. Obecnie działka jest objęta umową dzierżawy.

**Cena wywoławcza netto: 90.000,00 zł**

**Wadium: 9.000,00 zł**

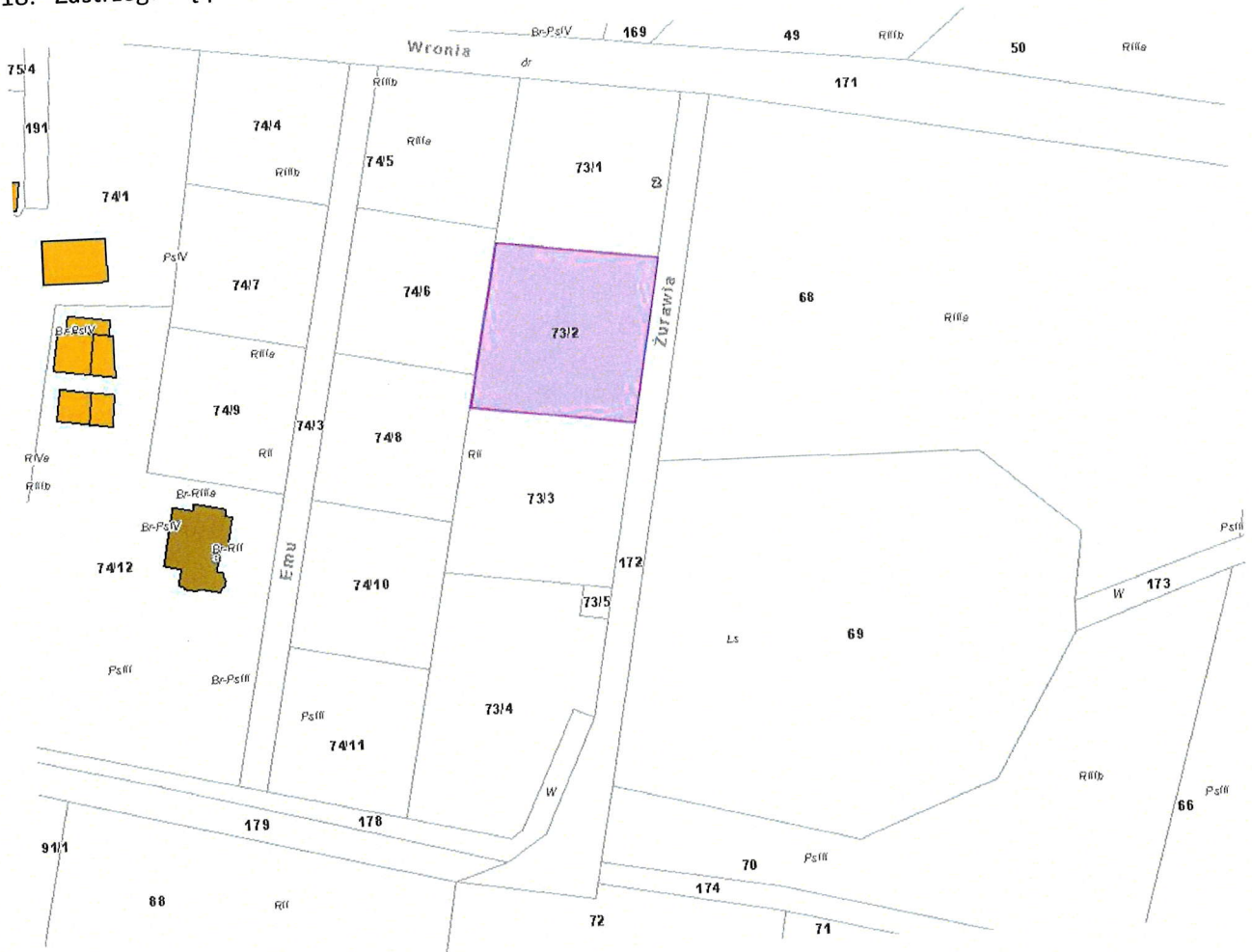
**I przetarg odbył się dnia 20 czerwca 2023r. o godz. 10.00 i zakończył się wynikiem negatywnym**  
**II przetarg odbył się dnia 07 września 2023 r. o godz. 10:00 i zakończył się wynikiem negatywnym**

**WARUNKI PRZETARGU:**

1. Wpłacenie wadium na konto Urzędu Miasta i Gminy Sobótka: Bank Spółdzielczy Kąty Wr. O/Sobótka nr 72 9574 1015 2003 0200 1605 0004, z dopiskiem: „wadium na działkę nr 73/2 AM-1, obręb Olbrachtowice, imię nazwisko osoby przystępującej do przetargu” do dnia 14.02.2024 r.
2. Wpłata wadium jest równoznaczna ze zgłoszeniem uczestnictwa w przetargu.
3. Lista osób zakwalifikowanych do uczestnictwa w przetargu zostanie wywieszona na tablicy ogłoszeń w siedzibie Urzędu Miasta i Gminy Sobótka, stronie internetowej Gminy Sobótka oraz na stronie [www.bip.sobotka.pl](http://www.bip.sobotka.pl), nie później niż trzy dni przed wyznaczonym terminem przetargu.
4. Wadium wpłacone przez uczestnika, który wygrał przetarg zostanie zaliczone na poczet ceny w dniu zapłaty pełnej ceny nieruchomości.
5. Wadium zwraca się niezwłocznie (nie później niż przed upływem 3 dni) po zamknięciu, odwołaniu, unieważnieniu lub zakończeniu przetargu.
6. Minimalne postąpienie nie może wynosić mniej niż 1% ceny wywoławczej z zaokrągleniem do pełnych dziesiątek złotych.
7. Cena osiągnięta w przetargu płatna jest jednorazowo przed zawarciem umowy notarialnej przenoszącej własność nieruchomości.
8. Osoby przystępujące do przetargu winne przedstawić dowód wniesienia wadium oraz dowód tożsamości.
9. W przypadku przystąpienia do przetargu przez jednego z małżonków konieczne jest przedłożenie pisemnego wyrażenia zgody współmałżonka.
10. Do ceny nieruchomości osiągniętej w przetargu może zostać doliczony podatek VAT zgodnie z obowiązującymi przepisami.
11. Nabywca zostanie poinformowany o miejscu i terminie zawarcia umowy sprzedaży najpóźniej w ciągu 21 dni od dnia rozstrzygnięcia przetargu.
12. Uchylenie się od zawarcia umowy sprzedaży w wyznaczonym terminie przez oferenta bez usprawiedliwienia, który przetarg wygrał, spowoduje utratę wpłaconego wadium i unieważnienie



- przetargu.
13. Nabywca ponosi koszty związane z przeniesieniem prawa własności.
  14. Przekazanie nieruchomości nie obejmuje okazania prawnego przebiegu granic działki gruntowej. W razie potrzeby oznaczenia ich aktualizacja odbywa się ze staraniem i na koszt nabywcy.
  15. Gmina Sobótka nie odpowiada za wady zbywanej nieruchomości, w tym także za nieujawniony w Powiatowym Zakładzie Katastralnym przebieg podziemnych mediów.
  16. Przed przystąpieniem do przetargu uczestnik zobowiązany jest zapoznać się z przedmiotem przetargu.
  17. Pełnomocnicy uczestników przetargu winni okazać komisji przetargowej stosowne pełnomocnictwo w formie aktu notarialnego.
  18. Zastrzega się prawo odwołania lub unieważnienia przetargu z podaniem przyczyny.



**BURMISTRZ**  
mgr Mirosław Jarosz

Szczegółowe informacje można uzyskać w UMIG Sobótka pok. nr 6, I piętro, tel. 71 3351234, strona internetowa: [www.bip.sobotka.pl](http://www.bip.sobotka.pl). Położenie działki można sprawdzić na stronie [www.wrosip.pl](http://www.wrosip.pl). Burmistrz Miasta i Gminy Sobótka z uzasadnionej przyczyny może odwołać przetarg informując o tym w formie właściwej dla ogłoszenia. Ogłoszenie będzie wywieszane na tablicy ogłoszeń w siedzibie UMIG Sobótka oraz opublikowane na stronie Gminy Sobótka, w Biuletynie Informacji Publicznej oraz na portalu [doba.pl](http://doba.pl) na okres co najmniej 30 dni przed wyznaczonym terminem przetargu.

**Burmistrz Miasta i Gminy Sobótka**  
**ogłasza III przetarg ustny nieograniczony na sprzedaż nieruchomości gruntowej stanowiącej własność**  
**Gminy Sobótka, który odbędzie się**

**dnia 21 lutego 2024 r. o godz. 11:00 w Urzędzie Miasta i Gminy Sobótka,**  
**Rynek 1, sala nr 11**

Nieruchomość gruntowa, stanowiąca niezbudowaną działkę ewidencyjną nr **73/3 AM-1**, w obrębie 0010 **Olbrachtowice**, o pow. **0,1238 ha**, położona w miejscowości Olbrachtowice, w gminie Sobótka, powiecie wrocławskim, woj. dolnośląskim. Dla nieruchomości gruntowej urządzona jest KW nr **WR1K/00128210/8** prowadzona przez Sąd Rejonowy dla Wrocławia-Krzyków we Wrocławiu, IV Wydział Ksiąg Wieczystych. Działy III i IV KW nr WR1K/00128210/8 wolne są od wpisów. Według obowiązującego mpzp przedmiotowa działka oznaczona jest symbolem **RM/MN3**, co stanowi tereny zabudowy zagrodowej lub mieszkaniowej niskiej intensywności, w minimalnej części KDW6-tereny dróg wewnętrznych, na działce znajduje się stanowisko archeologiczne. Oznaczenie klasoużytku w ewidencji gruntów: grunty orne – RII. Kształt kwadratowy. Możliwość doprowadzenia mediów (wody, energii elektrycznej). Dojazd od strony wschodniej drogą gruntową. Obecnie działka jest objęta umową dzierżawy.

**Cena wywoławcza netto: 92.000,00 zł**

**Wadium: 9.200,00 zł**

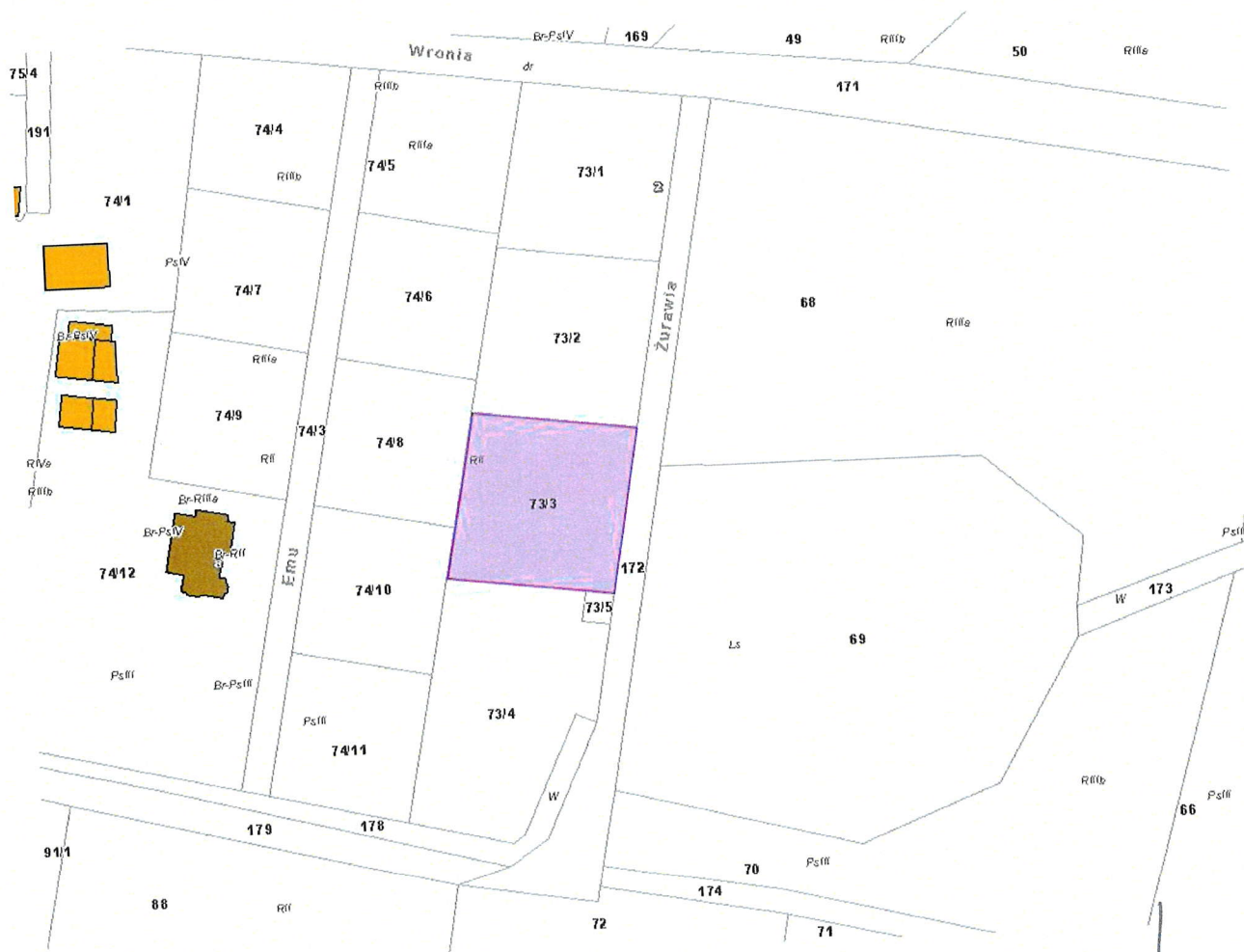
**I przetarg odbył się dnia 20 czerwca 2023r. o godz. 11.00 i zakończył się wynikiem negatywnym**  
**II przetarg odbył się dnia 07 września 2023 r. o godz. 11:00 i zakończył się wynikiem negatywnym**

**WARUNKI PRZETARGU:**

1. Wpłacenie wadium na konto Urzędu Miasta i Gminy Sobótka: Bank Spółdzielczy Kąty Wr. O/Sobótka nr 72 9574 1015 2003 0200 1605 0004, z dopiskiem: „wadium na działkę nr 73/3 AM-1, obręb Olbrachtowice, imię nazwisko osoby przystępującej do przetargu” do dnia 14.02.2024 r.
2. Wpłata wadium jest równoznaczna ze zgłoszeniem uczestnictwa w przetargu.
3. Lista osób zakwalifikowanych do uczestnictwa w przetargu zostanie wywieszona na tablicy ogłoszeń w siedzibie Urzędu Miasta i Gminy Sobótka, stronie internetowej Gminy Sobótka oraz na stronie [www.bip.sobotka.pl](http://www.bip.sobotka.pl), nie później niż trzy dni przed wyznaczonym terminem przetargu.
4. Wadium wpłacone przez uczestnika, który wygrał przetarg zostanie zaliczone na poczet ceny w dniu zapłaty pełnej ceny nieruchomości.
5. Wadium zwraca się niezwłocznie (nie później niż przed upływem 3 dni) po zamknięciu, odwołaniu, unieważnieniu lub zakończeniu przetargu wynikiem negatywnym.
6. Minimalne postąpienie nie może wynosić mniej niż 1% ceny wywoławczej z zaokrągleniem do pełnych dziesiątek złotych.
7. Cena osiągnięta w przetargu płatna jest jednorazowo przed zawarciem umowy notarialnej przenoszącej własność nieruchomości.
8. Osoby przystępujące do przetargu winne przedstawić dowód wniesienia wadium oraz dowód tożsamości.
9. W przypadku przystąpienia do przetargu przez jednego z małżonków konieczne jest przedłożenie pisemnego wyrażenia zgody współmałżonka.
10. Do ceny nieruchomości osiągniętej w przetargu może zostać doliczony podatek VAT zgodnie z obowiązującymi przepisami.



11. Nabywca zostanie poinformowany o miejscu i terminie zawarcia umowy sprzedaży najpóźniej w ciągu 21 dni od dnia rozstrzygnięcia przetargu.
12. Uchylenie się od zawarcia umowy sprzedaży w wyznaczonym terminie przez oferenta bez usprawiedliwienia, który przetarg wygrał, spowoduje utratę wpłaconego wadium i unieważnienie przetargu.
13. Nabywca ponosi koszty związane z przeniesieniem prawa własności.
14. Przekazanie nieruchomości nie obejmuje okazania prawnego przebiegu granic działki gruntowej. W razie potrzeby oznaczenia ich aktualizacja odbywa się ze staraniem i na koszt nabywcy.
15. Gmina Sobótka nie odpowiada za wady zbywanej nieruchomości, w tym także za nieujawniony w Powiatowym Zakładzie Katastralnym przebieg podziemnych mediów.
16. Przed przystąpieniem do przetargu uczestnik zobowiązany jest zapoznać się z przedmiotem przetargu.
17. Pełnomocnicy uczestników przetargu winni okazać komisji przetargowej stosowne pełnomocnictwo w formie aktu notarialnego.
18. Zastrzega się prawo odwołania lub unieważnienia przetargu z podaniem przyczyny.



**BURMISTRZ**  
mgr Mirosław Jarosz

Szczegółowe informacje można uzyskać w UMIG Sobótka pok. nr 6, I piętro, tel. 71 3351234, strona internetowa: [www.bip.sobotka.pl](http://www.bip.sobotka.pl). Położenie działki można sprawdzić na stronie [www.wrosip.pl](http://www.wrosip.pl). Burmistrz Miasta i Gminy Sobótka z uzasadnionej przyczyny może odwołać przetarg informując o tym w formie właściwej dla ogłoszenia. Ogłoszenie będzie wywieszane na tablicy ogłoszeń w siedzibie UMIG Sobótka oraz opublikowane na stronie Gminy Sobótka, w Biuletynie Informacji Publicznej oraz na portalu [doba.pl](http://doba.pl) na okres co najmniej 30 dni przed wyznaczonym terminem przetargu.

**Burmistrz Miasta i Gminy Sobótka**  
**ogłasza III przetarg ustny nieograniczony na sprzedaż nieruchomości gruntowej stanowiącej własność**  
**Gminy Sobótka, który odbędzie się**

**dnia 21 lutego 2024 r. o godz. 12:00 w Urzędzie Miasta i Gminy Sobótka,**  
**Rynek 1, sala nr 11**

Nieruchomość gruntowa, stanowiąca niezbudowaną działkę ewidencyjną nr **73/4 AM-1**, w obrębie 0010 **Olbrachtowice**, o pow. **0,1654 ha**, położona w miejscowości Olbrachtowice, w gminie Sobótka, powiecie wrocławskim, woj. dolnośląskim. Dla nieruchomości gruntowej urządzona jest KW nr **WR1K/00128210/8** prowadzona przez Sąd Rejonowy dla Wrocławia-Krzyków we Wrocławiu, IV Wydział Ksiąg Wieczystych. Działy III i IV KW nr WR1K/00128210/8 wolne są od wpisów. Według obowiązującego mpzp przedmiotowa działka oznaczona jest symbolem **RM/MN3**, co stanowi tereny zabudowy zagrodowej lub mieszkaniowej niskiej intensywności, w minimalnej części KDW6-tereny dróg wewnętrznych. Oznaczenie klasoużytku w ewidencji gruntów: grunty orne – RII. Kształt wielokąta. Możliwość doprowadzenia mediów (wody, energii elektrycznej). Dojazd od strony wschodniej drogą gruntową. Obecnie działka jest objęta umową dzierżawy.

**Cena wywoławcza netto: 122.000,00 zł**

**Wadium: 12.200,00 zł**

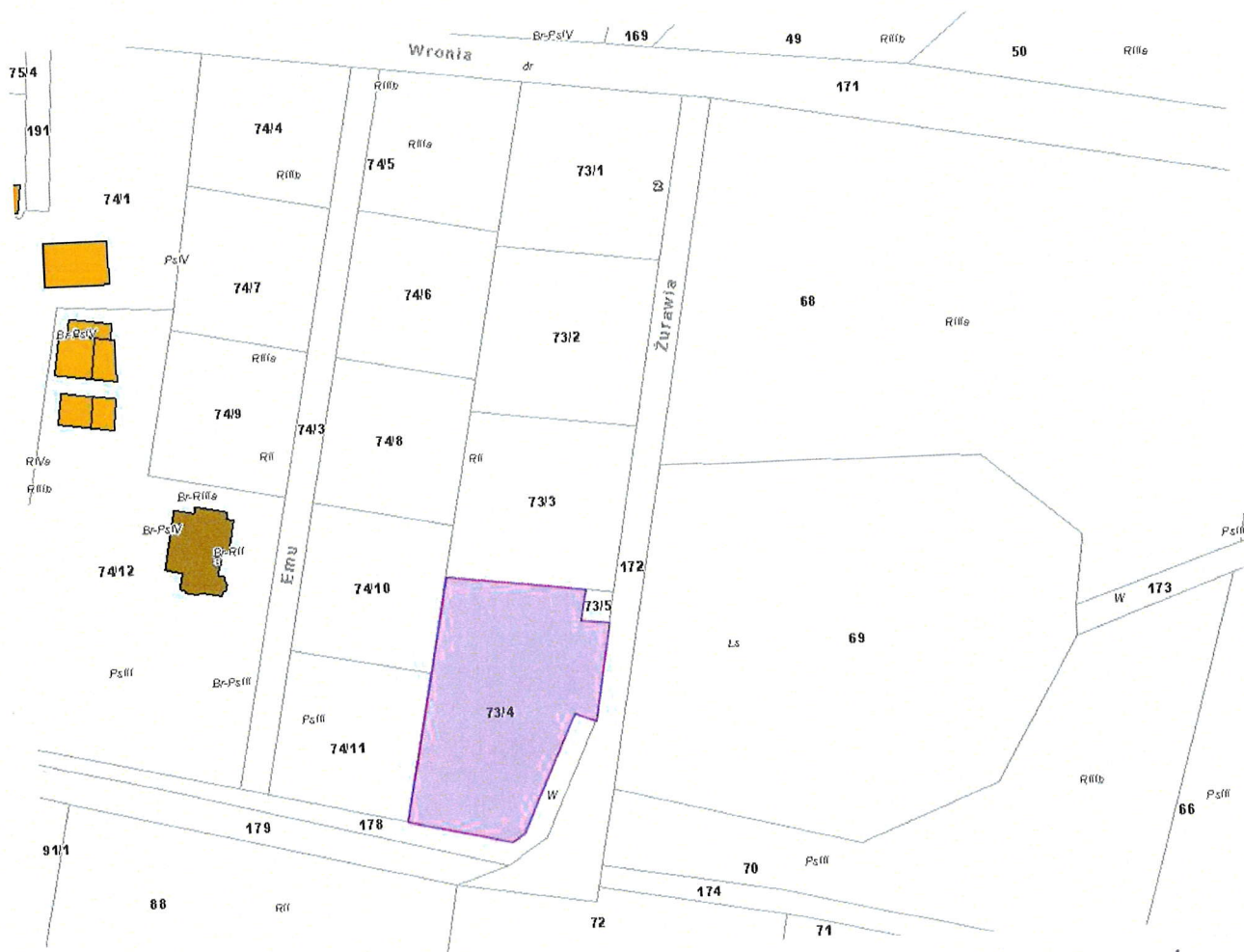
**I przetarg odbył się dnia 20 czerwca 2023r. o godz. 12.00 i zakończył się wynikiem negatywnym**  
**I przetarg odbył się dnia 07 września 2023 r. o godz. 12:00 i zakończył się wynikiem negatywnym**

**WARUNKI PRZETARGU:**

1. Wpłacenie wadium na konto Urzędu Miasta i Gminy Sobótka: Bank Spółdzielczy Kąty Wr. O/Sobótka nr 72 9574 1015 2003 0200 1605 0004, z dopiskiem: „wadium na działkę nr 73/4 AM-1, obręb Olbrachtowice, imię nazwisko osoby przystępującej do przetargu” do dnia 14.02.2024 r.
2. Wpłata wadium jest równoznaczna ze zgłoszeniem uczestnictwa w przetargu.
3. Lista osób zakwalifikowanych do uczestnictwa w przetargu zostanie wywieszona na tablicy ogłoszeń w siedzibie Urzędu Miasta i Gminy Sobótka, stronie internetowej Gminy Sobótka oraz na stronie [www.bip.sobotka.pl](http://www.bip.sobotka.pl), nie później niż trzy dni przed wyznaczonym terminem przetargu.
4. Wadium wpłacone przez uczestnika, który wygrał przetarg zostanie zaliczone na poczet ceny w dniu zapłaty pełnej ceny nieruchomości.
5. Wadium zwraca się niezwłocznie (nie później niż przed upływem 3 dni) po zamknięciu, odwołaniu, unieważnieniu lub zakończeniu przetargu.
6. Minimalne postąpienie nie może wynosić mniej niż 1% ceny wywoławczej z zaokrągleniem do pełnych dziesiątek złotych.
7. Cena osiągnięta w przetargu płatna jest jednorazowo przed zawarciem umowy notarialnej przenoszącej własność nieruchomości.
8. Osoby przystępujące do przetargu winne przedstawić dowód wniesienia wadium oraz dowód tożsamości.
9. W przypadku przystąpienia do przetargu przez jednego z małżonków konieczne jest przedłożenie pisemnego wyrażenia zgody współmałżonka.
10. Do ceny nieruchomości osiągniętej w przetargu może zostać doliczony podatek VAT zgodnie z obowiązującymi przepisami.
11. Nabywca zostanie poinformowany o miejscu i terminie zawarcia umowy sprzedaży najpóźniej w ciągu



- 21 dni od dnia rozstrzygnięcia przetargu.
12. Uchylenie się od zawarcia umowy sprzedaży w wyznaczonym terminie przez oferenta bez usprawiedliwienia, który przetarg wygrał, spowoduje utratę wpłaconego wadium i unieważnienie przetargu.
  13. Nabywca ponosi koszty związane z przeniesieniem prawa własności.
  14. Przekazanie nieruchomości nie obejmuje okazania prawnego przebiegu granic działki gruntowej. W razie potrzeby oznaczenia ich aktualizacja odbywa się ze staraniem i na koszt nabywcy.
  15. Gmina Sobótka nie odpowiada za wady zbywanej nieruchomości, w tym także za nieujawniony w Powiatowym Zakładzie Katastralnym przebieg podziemnych mediów.
  16. Przed przystąpieniem do przetargu uczestnik zobowiązany jest zapoznać się z przedmiotem przetargu.
  17. Pełnomocnicy uczestników przetargu winni okazać komisji przetargowej stosowne pełnomocnictwo w formie aktu notarialnego.
  18. Zastrzega się prawo odwołania lub unieważnienia przetargu z podaniem przyczyny.



**BURMISTRZ**  
mgr Mirosław Jarosz

Szczegółowe informacje można uzyskać w UMIG Sobótka pok. nr 6, I piętro, tel. 71 3351234, strona internetowa: [www.bip.sobotka.pl](http://www.bip.sobotka.pl). Położenie działki można sprawdzić na stronie [www.wrosip.pl](http://www.wrosip.pl). Burmistrz Miasta i Gminy Sobótka będzie wywieszane na tablicy ogłoszeń w siedzibie UMIG Sobótka oraz opublikowane na stronie Gminy Sobótka, w Biuletynie Informacji Publicznej oraz na portalu [doba.pl](http://doba.pl) na okres co najmniej 30 dni przed wyznaczonym terminem przetargu.