

w sprawie ogłoszenia pierwszego przetargu ustnego nieograniczonego na sprzedaż nieruchomości stanowiących własność Gminy Sobótka

Na podstawie art. 30 ust. 1 i 2 pkt 3 ustawy z dnia 8 marca 1990 roku o samorządzie gminnym (t.j. Dz. U. z 2023 r. poz. 40), art. 38 i 40 ustawy z dnia 21 sierpnia 1997 r. o gospodarce nieruchomościami (t.j. Dz. U. z 2023 r. poz. 344) oraz Rozporządzenia Rady Ministrów z dnia 14 września 2004 r. w sprawie sposobu i trybu przeprowadzania przetargów oraz rokowań na zbycie nieruchomości (t.j. Dz. U. z 2021 r. poz. 2213 z późn. zm.),

**Burmistrz Miasta i Gminy Sobótka
zarządza, co następuje:**

§ 1. Przeznacza się do sprzedaży, nieruchomości z zasobu Gminy Sobótka, wymienione w ogłoszeniach, które stanowią załączniki do niniejszego Zarządzenia.

§ 2. Ogłoszenia, o których mowa w § 1, podlegają podaniu do informacji publicznej na okres 30 dni.

§ 3. Wykonanie Zarządzenia powierza się Kierownikowi Referatu Gospodarki Nieruchomościami i Rolnictwa.

§ 4. Zarządzenie wchodzi w życie z dniem podjęcia.

BURMISTRZ
mgr Mirosław Jarosz

**Burmistrz Miasta i Gminy Sobótka
ogłasza I przetarg ustny nieograniczony na sprzedaż nieruchomości gruntowej stanowiącej własność
Gminy Sobótka, który odbędzie się**

**dnia 20 czerwca 2023 r. o godz. 10:00 w Urzędzie Miasta i Gminy Sobótka,
Rynek 1, sala nr 11**

Nieruchomość gruntowa, stanowiąca niezbudowaną działkę ewidencyjną nr **73/2 AM-1**, w obrębie 0010 **Olbrachtowice** o pow. **0,1220 ha**, położona w miejscowości Olbrachtowice, w gminie Sobótka, powiecie wrocławskim, woj. dolnośląskim. Dla nieruchomości gruntowej urządzona jest KW nr **WR1K/00128210/8** prowadzona przez Sąd Rejonowy dla Wrocławia-Krzyków we Wrocławiu, IV Wydział Ksiąg Wieczystych. Działy III i IV KW nr WR1K/00128210/8 wolne są od wpisów. Według obowiązującego mpzp przedmiotowa działka oznaczona jest symbolem **RM/MN3**, co stanowi tereny zabudowy zagrodowej lub mieszkaniowej niskiej intensywności, na działce znajduje się stanowisko archeologiczne. Oznaczenie klasoużytku w ewidencji gruntów: grunty orne – RII. Kształt kwadratowy. Możliwość doprowadzenia mediów (wody, energii elektrycznej). Dojazd od strony wschodniej drogą gruntową. Obecnie działka jest objęta umową dzierżawy.

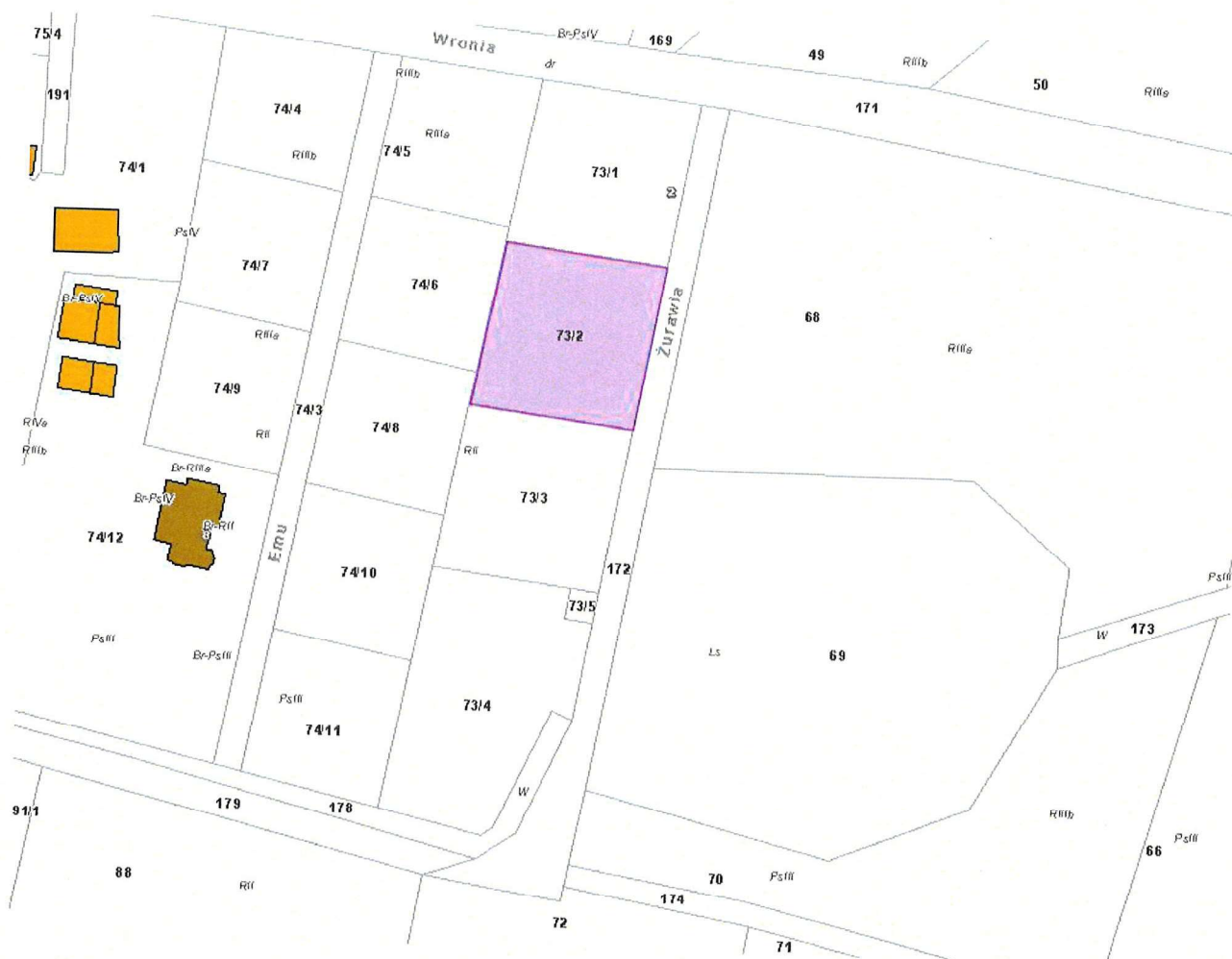
Cena wywoławcza netto: 97.600,00 zł

Wadium: 9.760,00 zł

WARUNKI PRZETARGU:

1. Wpłacenie wadium na konto Urzędu Miasta i Gminy Sobótka: Bank Spółdzielczy Kąty Wr. O/Sobótka nr 72 9574 1015 2003 0200 1605 0004, z dopiskiem: „wadium na działkę nr 73/2 AM-1, obręb Olbrachtowice, imię nazwisko osoby przystępującej do przetargu” do dnia 12.06.2023 r.
2. Wpłata wadium jest równoznaczna ze zgłoszeniem uczestnictwa w przetargu.
3. Lista osób zakwalifikowanych do uczestnictwa w przetargu zostanie wywieszona na tablicy ogłoszeń w siedzibie Urzędu Miasta i Gminy Sobótka oraz na stronie www.bip.sobotka.pl, nie później niż trzy dni przed wyznaczonym terminem przetargu.
4. Wadium wpłacone przez uczestnika, który wygrał przetarg zostanie zaliczone na poczet ceny w dniu zapłaty pełnej ceny nieruchomości.
5. Wadium zwraca się niezwłocznie (nie później niż przed upływem 3 dni) po zamknięciu, odwołaniu, unieważnieniu lub zakończeniu przetargu wynikiem negatywnym.
6. Minimalne postąpienie nie może wynosić mniej niż 1% ceny wywoławczej z zaokrągleniem do pełnych dziesiątek złotych.
7. Cena osiągnięta w przetargu płatna jest jednorazowo przed zawarciem umowy notarialnej przenoszącej własność nieruchomości.
8. Osoby przystępujące do przetargu winne przedstawić dowód wniesienia wadium oraz dowód tożsamości.
9. W przypadku przystąpienia do przetargu przez jednego z małżonków konieczne jest przedłożenie pisemnego wyrażenia zgody współmałżonka.
10. Do ceny nieruchomości osiągniętej w przetargu może zostać doliczony podatek VAT zgodnie z obowiązującymi przepisami.
11. Nabywca zostanie poinformowany o miejscu i terminie zawarcia umowy sprzedaży najpóźniej w ciągu 21 dni od dnia rozstrzygnięcia przetargu.
12. Uchylenie się od zawarcia umowy sprzedaży w wyznaczonym terminie przez oferenta bez usprawiedliwienia, który przetarg wygrał, spowoduje utratę wpłaconego wadium i unieważnienie przetargu.
13. Nabywca ponosi koszty związane z przeniesieniem prawa własności.
14. Przekazanie nieruchomości nie obejmuje okazania prawnego przebiegu granic działki gruntowej.

- W razie potrzeby oznaczenia ich aktualizacja odbywa się ze staraniem i na koszt nabywcy.
15. Gmina Sobótka nie odpowiada za wady zbywanej nieruchomości, w tym także za nieujawniony w Powiatowym Zakładzie Katastralnym przebieg podziemnych mediów.
 16. Przed przystąpieniem do przetargu uczestnik zobowiązany jest zapoznać się z przedmiotem przetargu.
 17. Pełnomocnicy uczestników przetargu winni okazać komisji przetargowej stosowne pełnomocnictwo w formie aktu notarialnego.
 18. Zastrzega się prawo odwołania lub unieważnienia przetargu z podaniem przyczyny.



BURMISTRZ
mgr Mirosław Jarosz

Szczegółowe informacje można uzyskać w UMiG Sobótka pok. nr 6, I piętro, tel. 71 3351234, strona internetowa: www.bip.sobotka.pl. Położenie działki można sprawdzić na stronie www.wrosip.pl. Burmistrz Miasta i Gminy Sobótka z uzasadnionej przyczyny może odwołać przetarg informując o tym w formie właściwej dla ogłoszenia. Ogłoszenie będzie wywieszane na tablicy ogłoszeń w siedzibie UMiG Sobótka oraz opublikowane na stronie Gminy Sobótka, w Biuletynie Informacji Publicznej oraz na portalu doba.pl na okres co najmniej 30 dni przed wyznaczonym terminem przetargu.

Burmistrz Miasta i Gminy Sobótka
ogłasza I przetarg ustny nieograniczony na sprzedaż nieruchomości gruntowej stanowiącej własność
Gminy Sobótka, który odbędzie się

dnia 20 czerwca 2023 r. o godz. 11:00 w Urzędzie Miasta i Gminy Sobótka,
Rynek 1, sala nr 11

Nieruchomość gruntowa, stanowiąca niezbudowaną działkę ewidencyjną nr **73/3 AM-1**, w obrębie 0010 **Olbrachtowice**, o pow. **0,1238 ha**, położona w miejscowości Olbrachtowice, w gminie Sobótka, powiecie wrocławskim, woj. dolnośląskim. Dla nieruchomości gruntowej urządzona jest KW nr **WR1K/00128210/8** prowadzona przez Sąd Rejonowy dla Wrocławia-Krzyków we Wrocławiu, IV Wydział Ksiąg Wieczystych. Działy III i IV KW nr WR1K/00128210/8 wolne są od wpisów. Według obowiązującego mpzp przedmiotowa działka oznaczona jest symbolem **RM/MN3**, co stanowi tereny zabudowy zagrodowej lub mieszkaniowej niskiej intensywności, w minimalnej części KDW6-tereny dróg wewnętrznych, na działce znajduje się stanowisko archeologiczne. Oznaczenie klasoużytku w ewidencji gruntów: grunty orne – RII. Kształt kwadratowy. Możliwość doprowadzenia mediów (wody, energii elektrycznej). Dojazd od strony wschodniej drogą gruntową. Obecnie działka jest objęta umową dzierżawy.

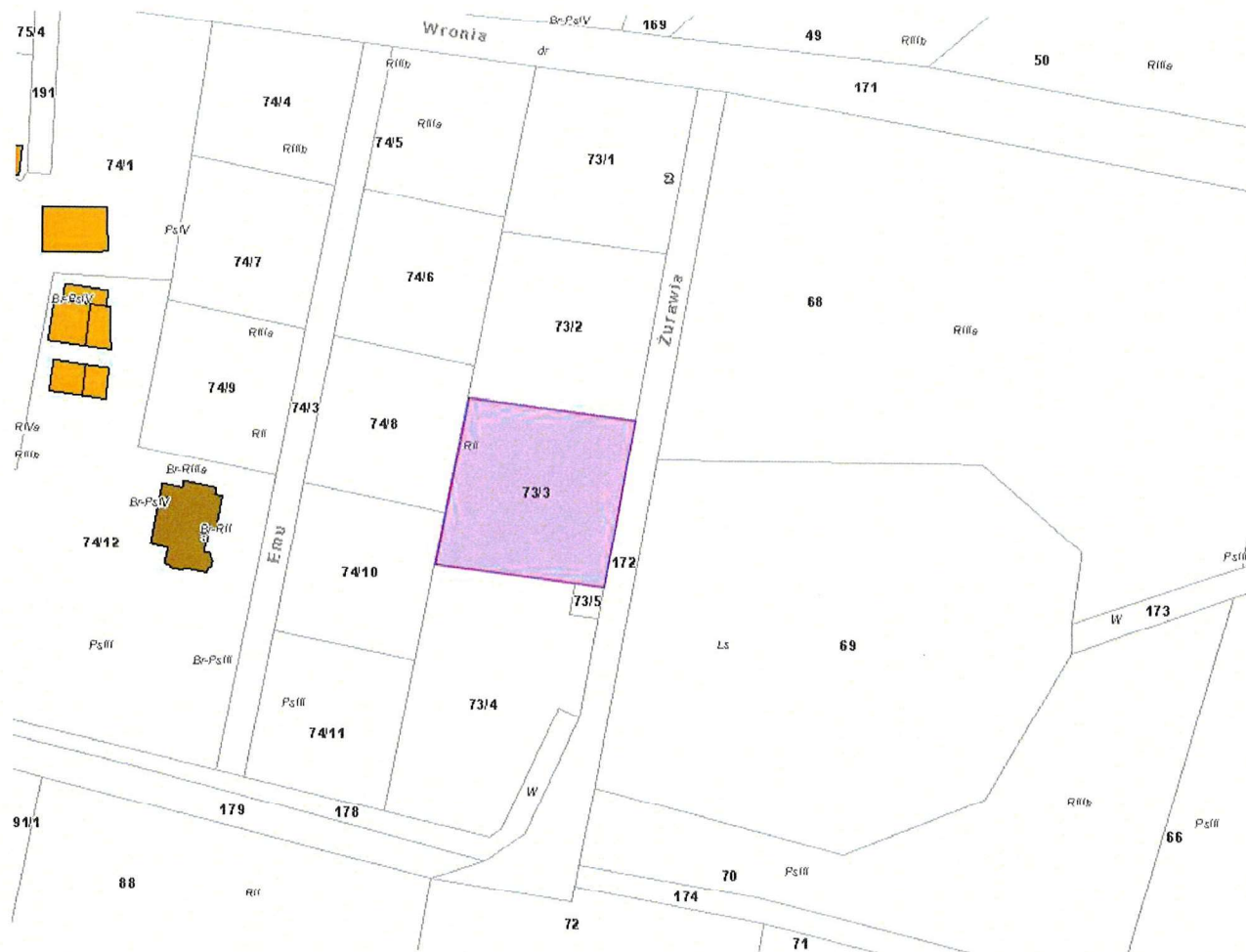
Cena wywoławcza netto: 99.000,00 zł

Wadium: 9.900,00 zł

WARUNKI PRZETARGU:

1. Wpłacenie wadium na konto Urzędu Miasta i Gminy Sobótka: Bank Spółdzielczy Kąty Wr. O/Sobótka nr 72 9574 1015 2003 0200 1605 0004, z dopiskiem: „wadium na działkę nr 73/3 AM-1, obręb Olbrachtowice, imię nazwisko osoby przystępującej do przetargu” do dnia 12.06.2023 r.
2. Wpłata wadium jest równoznaczna ze zgłoszeniem uczestnictwa w przetargu.
3. Lista osób zakwalifikowanych do uczestnictwa w przetargu zostanie wywieszona na tablicy ogłoszeń w siedzibie Urzędu Miasta i Gminy Sobótka oraz na stronie www.bip.sobotka.pl, nie później niż trzy dni przed wyznaczonym terminem przetargu.
4. Wadium wpłacone przez uczestnika, który wygrał przetarg zostanie zaliczone na poczet ceny w dniu zapłaty pełnej ceny nieruchomości.
5. Wadium zwraca się niezwłocznie (nie później niż przed upływem 3 dni) po zamknięciu, odwołaniu, unieważnieniu lub zakończeniu przetargu wynikiem negatywnym.
6. Minimalne postąpienie nie może wynosić mniej niż 1% ceny wywoławczej z zaokrągleniem do pełnych dziesiątek złotych.
7. Cena osiągnięta w przetargu płatna jest jednorazowo przed zawarciem umowy notarialnej przenoszącej własność nieruchomości.
8. Osoby przystępujące do przetargu winne przedstawić dowód wniesienia wadium oraz dowód tożsamości.
9. W przypadku przystąpienia do przetargu przez jednego z małżonków konieczne jest przedłożenie pisemnego wyrażenia zgody współmałżonka.
10. Do ceny nieruchomości osiągniętej w przetargu może zostać doliczony podatek VAT zgodnie z obowiązującymi przepisami.
11. Nabywca zostanie poinformowany o miejscu i terminie zawarcia umowy sprzedaży najpóźniej w ciągu 21 dni od dnia rozstrzygnięcia przetargu.
12. Uchylenie się od zawarcia umowy sprzedaży w wyznaczonym terminie przez oferenta bez usprawiedliwienia, który przetarg wygrał, spowoduje utratę wpłaconego wadium i unieważnienie przetargu.

13. Nabywca ponosi koszty związane z przeniesieniem prawa własności.
14. Przekazanie nieruchomości nie obejmuje okazania prawnego przebiegu granic działki gruntowej. W razie potrzeby oznaczenia ich aktualizacja odbywa się ze staraniem i na koszt nabywcy.
15. Gmina Sobótka nie odpowiada za wady zbywanej nieruchomości, w tym także za nieujawniony w Powiatowym Zakładzie Katastralnym przebieg podziemnych mediów.
16. Przed przystąpieniem do przetargu uczestnik zobowiązany jest zapoznać się z przedmiotem przetargu.
17. Pełnomocnicy uczestników przetargu winni okazać komisji przetargowej stosowne pełnomocnictwo w formie aktu notarialnego.
18. Zastrzega się prawo odwołania lub unieważnienia przetargu z podaniem przyczyny.



BURMISTRZ
mgr Mirosław Jarosz

Szczegółowe informacje można uzyskać w UMIG Sobótka pok. nr 6, I piętro, tel. 71 3351234, strona internetowa: www.bip.sobotka.pl. Położenie działki można sprawdzić na stronie www.wrosip.pl. Burmistrz Miasta i Gminy Sobótka z uzasadnionej przyczyny może odwołać przetarg informując o tym w formie właściwej dla ogłoszenia. Ogłoszenie będzie wywieszane na tablicy ogłoszeń w siedzibie UMIG Sobótka oraz opublikowane na stronie Gminy Sobótka, w Biuletynie Informacji Publicznej oraz na portalu doba.pl na okres co najmniej 30 dni przed wyznaczonym terminem przetargu.

**Burmistrz Miasta i Gminy Sobótka
ogłasza I przetarg ustny nieograniczony na sprzedaż nieruchomości gruntowej stanowiącej własność
Gminy Sobótka, który odbędzie się**

**dnia 20 czerwca 2023 r. o godz. 12:00 w Urzędzie Miasta i Gminy Sobótka,
Rynek 1, sala nr 11**

Nieruchomość gruntowa, stanowiąca niezbudowaną działkę ewidencyjną nr **73/4 AM-1**, w obrębie 0010 **Olbrachtowice**, o pow. **0,1654 ha**, położona w miejscowości Olbrachtowice, w gminie Sobótka, powiecie wrocławskim, woj. dolnośląskim. Dla nieruchomości gruntowej urządzona jest KW nr **WR1K/00128210/8** prowadzona przez Sąd Rejonowy dla Wrocławia-Krzyków we Wrocławiu, IV Wydział Ksiąg Wieczystych. Działy III i IV KW nr WR1K/00128210/8 wolne są od wpisów. Według obowiązującego mpzp przedmiotowa działka oznaczona jest symbolem **RM/MN3**, co stanowi tereny zabudowy zagrodowej lub mieszkaniowej niskiej intensywności, w minimalnej części KDW6-tereny dróg wewnętrznych. Oznaczenie klasoużytku w ewidencji gruntów: grunty orne – RII. Kształt wielokąta. Możliwość doprowadzenia mediów (wody, energii elektrycznej). Dojazd od strony wschodniej drogą gruntową. Obecnie działka jest objęta umową dzierżawy.

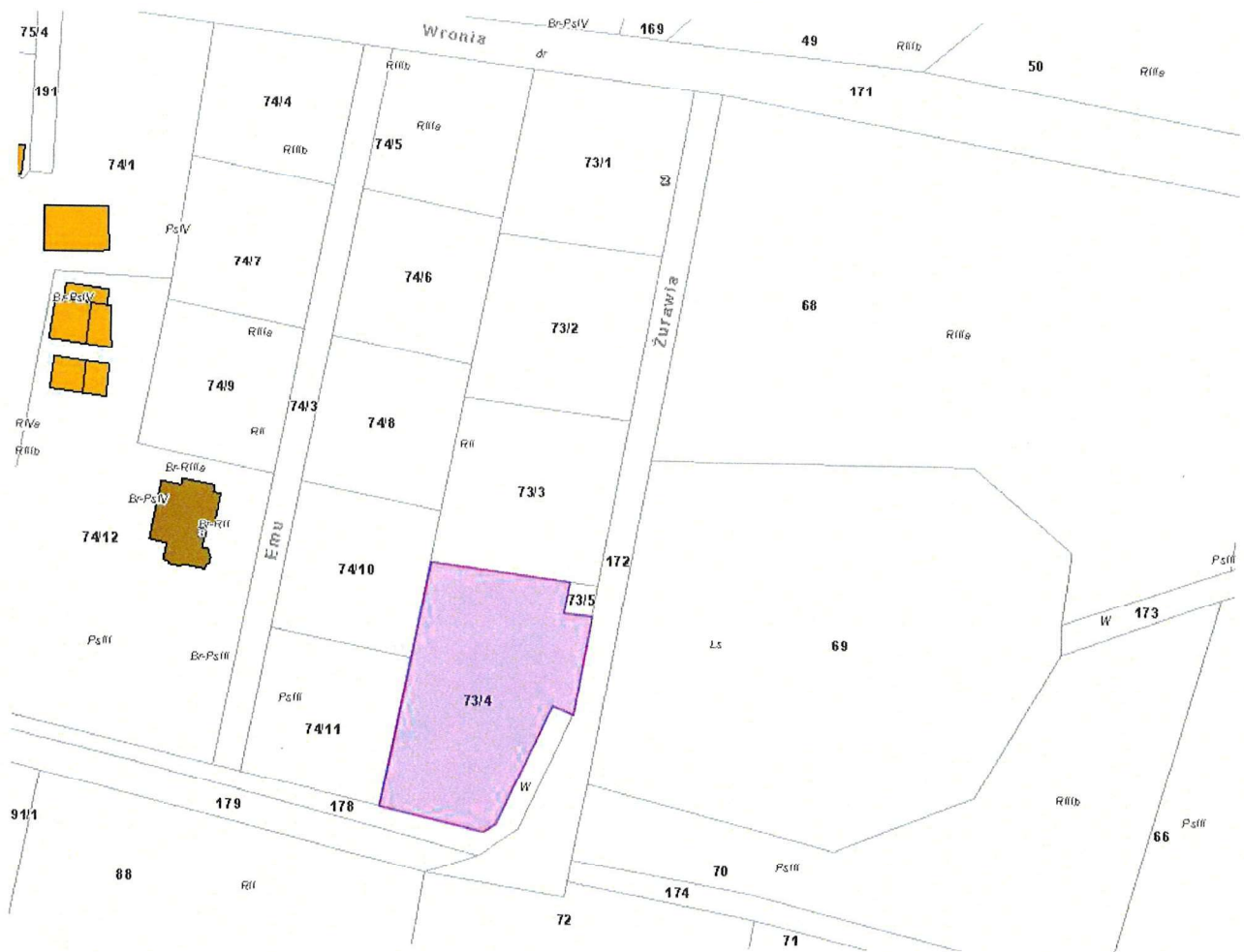
Cena wywoławcza netto: 130.000,00 zł

Wadium: 13.000,00 zł

WARUNKI PRZETARGU:

1. Wpłacenie wadium na konto Urzędu Miasta i Gminy Sobótka: Bank Spółdzielczy Kąty Wr. O/Sobótka nr 72 9574 1015 2003 0200 1605 0004, z dopiskiem: „wadium na działkę nr 73/4 AM-1, obręb Olbrachtowice, imię nazwisko osoby przystępującej do przetargu” do dnia 12.06.2023 r.
2. Wpłata wadium jest równoznaczna ze zgłoszeniem uczestnictwa w przetargu.
3. Lista osób zakwalifikowanych do uczestnictwa w przetargu zostanie wywieszona na tablicy ogłoszeń w siedzibie Urzędu Miasta i Gminy Sobótka oraz na stronie www.bip.sobotka.pl, nie później niż trzy dni przed wyznaczonym terminem przetargu.
4. Wadium wpłacone przez uczestnika, który wygrał przetarg zostanie zaliczone na poczet ceny w dniu zapłaty pełnej ceny nieruchomości.
5. Wadium zwraca się niezwłocznie (nie później niż przed upływem 3 dni) po zamknięciu, odwołaniu, unieważnieniu lub zakończeniu przetargu wynikiem negatywnym.
6. Minimalne postąpienie nie może wynosić mniej niż 1% ceny wywoławczej z zaokrągleniem do pełnych dziesiątek złotych.
7. Cena osiągnięta w przetargu płatna jest jednorazowo przed zawarciem umowy notarialnej przenoszącej własność nieruchomości.
8. Osoby przystępujące do przetargu winne przedstawić dowód wniesienia wadium oraz dowód tożsamości.
9. W przypadku przystąpienia do przetargu przez jednego z małżonków konieczne jest przedłożenie pisemnego wyrażenia zgody współmałżonka.
10. Do ceny nieruchomości osiągniętej w przetargu może zostać doliczony podatek VAT zgodnie z obowiązującymi przepisami.
11. Nabywca zostanie poinformowany o miejscu i terminie zawarcia umowy sprzedaży najpóźniej w ciągu 21 dni od dnia rozstrzygnięcia przetargu.
12. Uchylenie się od zawarcia umowy sprzedaży w wyznaczonym terminie przez oferenta bez usprawiedliwienia, który przetarg wygrał, spowoduje utratę wpłaconego wadium i unieważnienie przetargu.

13. Nabywca ponosi koszty związane z przeniesieniem prawa własności.
14. Przekazanie nieruchomości nie obejmuje okazania prawnego przebiegu granic działki gruntowej. W razie potrzeby oznaczenia ich aktualizacja odbywa się ze staraniem i na koszt nabywcy.
15. Gmina Sobótka nie odpowiada za wady zbywanej nieruchomości, w tym także za nieujawniony w Powiatowym Zakładzie Katastralnym przebieg podziemnych mediów.
16. Przed przystąpieniem do przetargu uczestnik zobowiązany jest zapoznać się z przedmiotem przetargu.
17. Pełnomocnicy uczestników przetargu winni okazać komisji przetargowej stosowne pełnomocnictwo w formie aktu notarialnego.
18. Zastrzega się prawo odwołania lub unieważnienia przetargu z podaniem przyczyny.



BURMISTRZ
mgr Mirosław Jarosz

Szczegółowe informacje można uzyskać w UMiG Sobótka pok. nr 6, I piętro, tel. 71 3351234, strona internetowa: www.bip.sobotka.pl. Położenie działki można sprawdzić na stronie www.wrosip.pl. Burmistrz Miasta i Gminy Sobótka z uzasadnionej przyczyny może odwołać przetarg informując o tym w formie właściwej dla ogłoszenia. Ogłoszenie będzie wywieszane na tablicy ogłoszeń w siedzibie UMiG Sobótka oraz opublikowane na stronie Gminy Sobótka, w Biuletynie Informacji Publicznej oraz na portalu doba.pl na okres co najmniej 30 dni przed wyznaczonym terminem przetargu.