

LEGENDA:

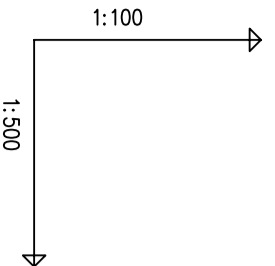
— Rzędna istniejącej drogi

— Rzędna projektowanej drogi

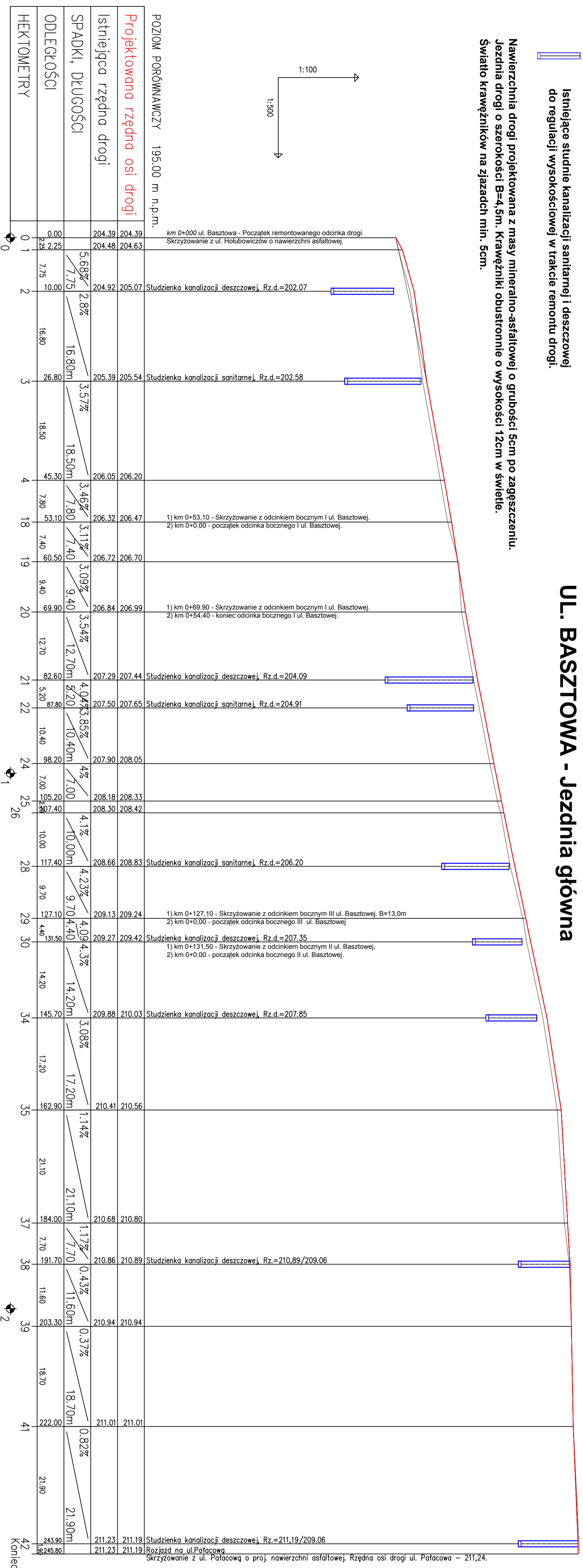
Istniejące studnie kanalizacji sanitarnej i deszczowej do regulacji wysokościowej w trakcie remontu drogi.

UL. BASZTOWA - Jezdnia główna

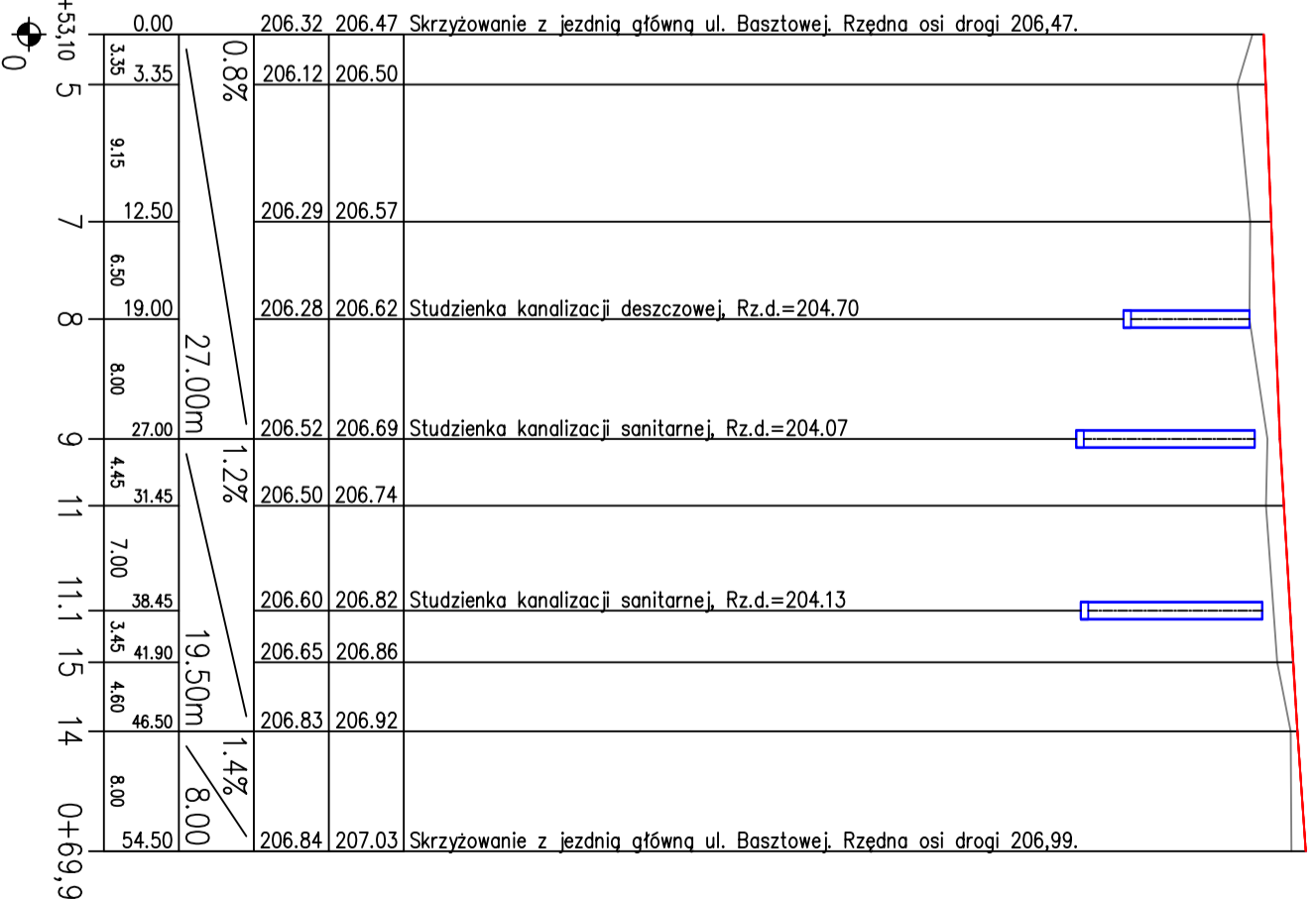
Nawierzchnia drogi projektowana z masy mineralno-asfaltowej o grubości 5cm po zagęszczeniu.
 Jezdnia drogi o szerokości B=4,5m. Krawężniki obustronnie o wysokości 12cm w świetle.
 Światło krawężników na zjazdach min. 5cm.



POZIOM PORÓWNAWCZY 195,00 m n.p.m.



UL. BASZTOWA - odcinek boczny I



Inwestor:	GMINA SOBÓTKA	
Obiekt:	Remont nawierzchni dróg gminnych na Osiedlu Hołubowiczów w Sobótce	SKALA 1:100/1:500
Rysunek:	PROFIL PODŁUŻNY DROGI - UL. BASZTOWA Jezdnia główna + odcinek boczny I	Numer rysunku 5.1
Stadium:	Projekt budowlano - wykonawczy	DATA Maj 2015 r.
Projektował:	Sprawdził:	Egzemplarz Nr
Uprawnienia:	Uprawnienia:	
Podpis:	Podpis:	