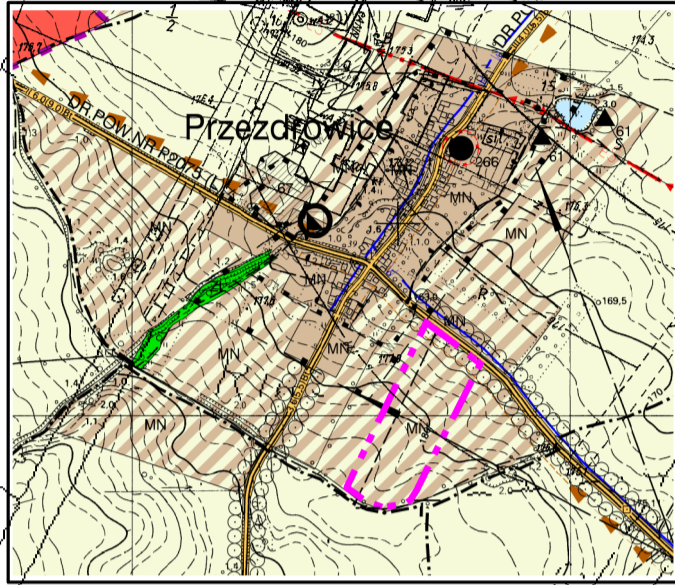
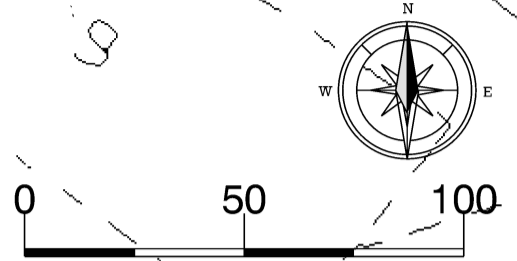


ZMIANA MIEJSCOWEGO PLANU ZAGOSPODAROWANIA PRZESTRZENNEGO GMINY SOBÓTKA W ZAKRESIE TERENU POŁOŻONEGO WE WSI PRZEZDROWICE



WYRYS ZE STUDIUM UWARUNKOWAŃ I KIERUNKÓW ZAGOSPODAROWANIA PRZESTRZENNEGO GMINY SOBÓTKA

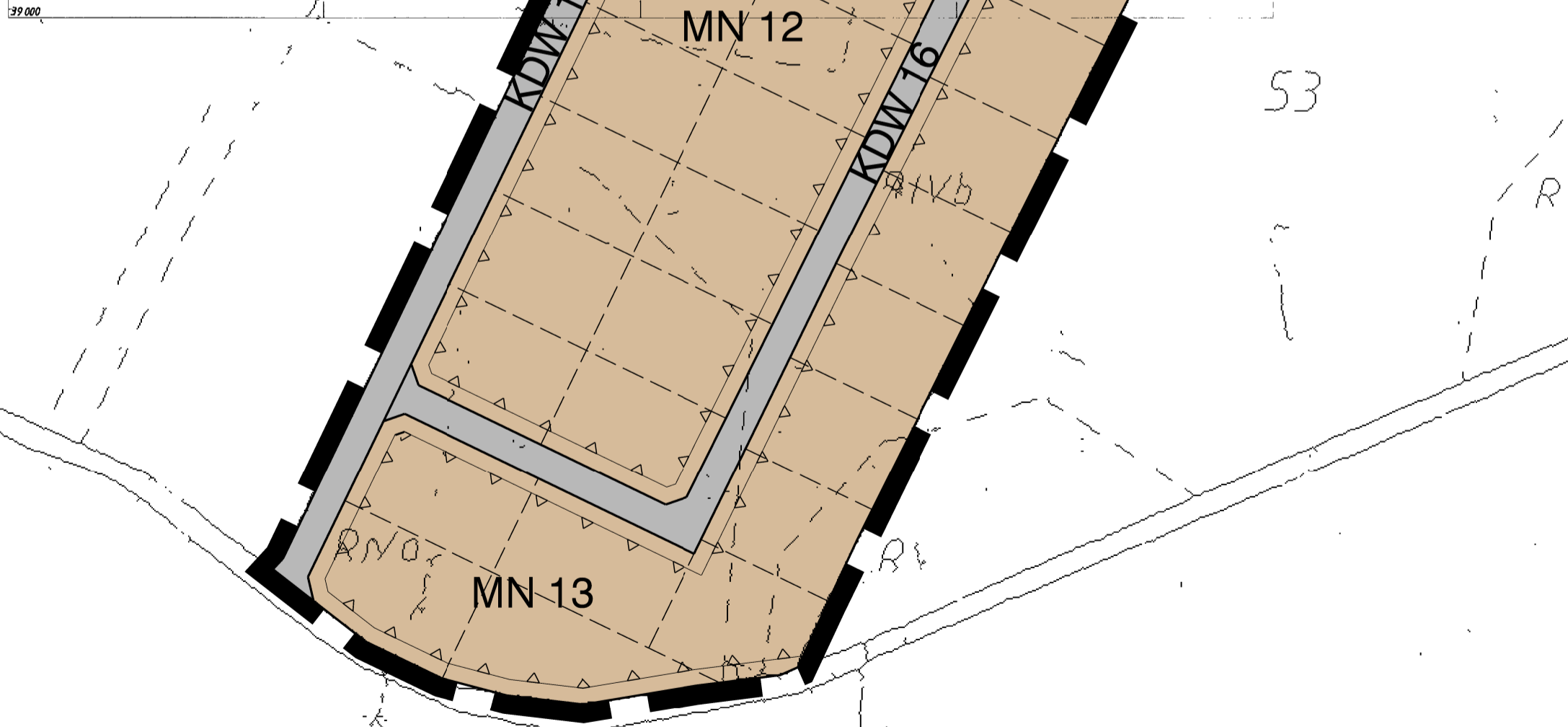


Woj. dolnośląskie
Powiat wrocławski
Gmina *Sobótka*
Obręb
Skala 1: *1000*
DZ. Nr *13 479/2003*

STAROSTA POWIATU WROCŁAWSKIEGO
Powiatowy Zakład Katastralny we Wrocławiu
Produkcja, rozpowszechnianie i rozproszczenie niniejszego dokumentu wymaga zwołania o słownym mowa w art. 18 ustawy z dnia 17 marca 1985 r. - Prawo geodezyjne i kartograficzne (Dz.U. Nr 30, poz. 163, z późniejszymi zmianami)
Wrocław 2003-12-04
Robert Długas
(data) (imię i nazwisko, podpis, stanowisko, podpisowa sekcja zawodowa)

STAROSTA POWIATU WROCŁAWSKIEGO
Powiatowy Zakład Katastralny we Wrocławiu
Poświadczam zgodność niniejszej mapy z oryginałem przyjętym do państwowego zasobu geodezyjnego i kartograficznego
W dniu 2003-12-04 i zaświadczającym pod nr
Większa mapa nie może służyć dla celów projektowych.
Wrocław 2003-12-04
Robert Długas
(data) (imię i nazwisko, podpis, stanowisko, podpisowa sekcja zawodowa)

39 000



— granica zmiany planu

ZAŁĄCZNIK DO UCHWAŁY NR.....
Z DNIA.....

RYSUNEK PLANU SKALA 1:1000 Pomniejszenie do 1:2000	ZMIANA MIEJSCOWEGO PLANU ZAGOSPODAROWANIA PRZESTRZENNEGO GMINY SOBÓTKA W ZAKRESIE TERENU POŁOŻONEGO WE WSI PRZEZDROWICE DZ. U. WOJ. DOLN. NR POZ Z DNIA	Wrocławskie Biuro Urbanistyki s.c. Jerzy Ulanicki, Marek Woźniak 50-128 Wrocław ul. Św. Mikołaja 16/17	Główny projektant: mgr inż. arch. Jerzy Ulanicki Zespół projektowy: mgr inż. Alicja Bartosz - Bechowska mgr inż. Katarzyna Lipińska	 WROCŁAWSKIE BIURO URBANISTYKI
--	---	---	---	---