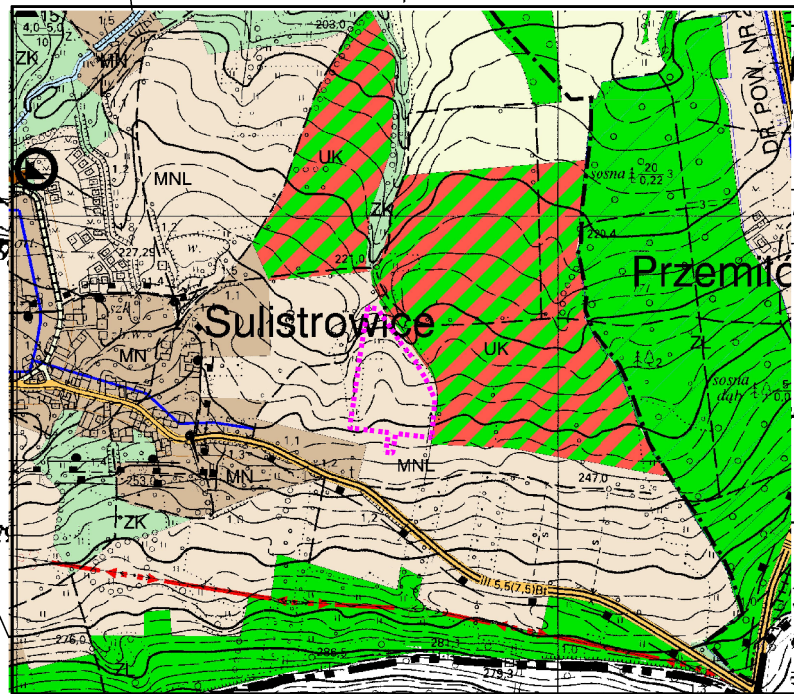
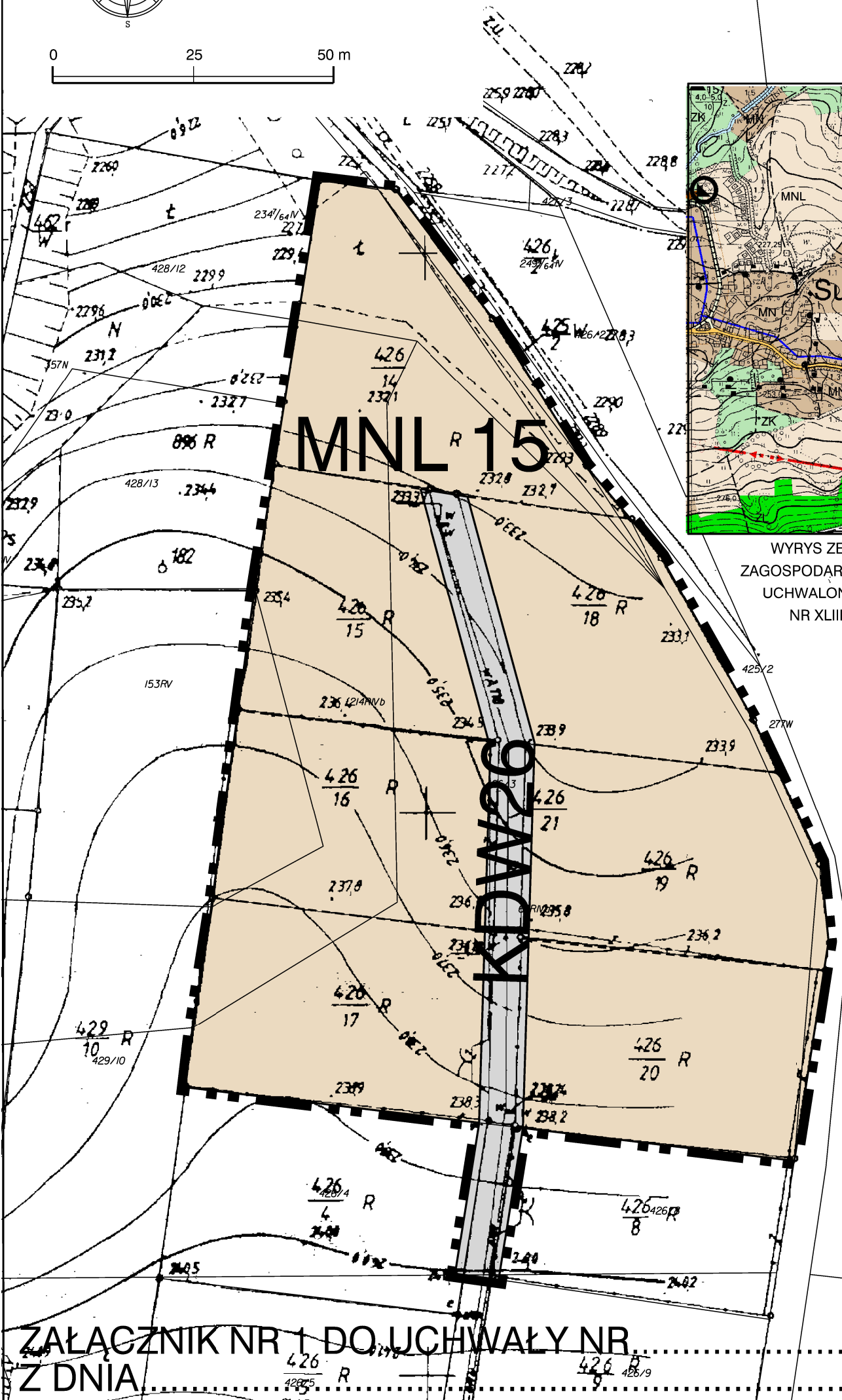
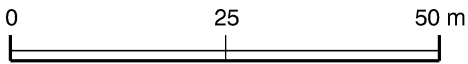
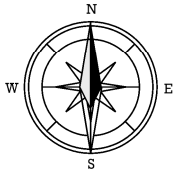


ZMIANA MIEJSCOWEGO PLANU ZAGOSPODAROWANIA PRZESTRZENNEGO GMINY SOBÓTKA W ZAKRESIE TERENU POŁOŻONEGO W OBRĘBIE WSI SULISTROWICE



województwo dolnośląskie
 powiat wrocławski
 gmina Sobótka
 miejscowość SULISTROWICE
 działka nr 426/15
 adres: 462.422.242; 244
 SKALA 1:1000

WYRYS ZE STUDIUM UWARUNKOWAŃ I KIERUNKÓW ZAGOSPODAROWANIA PRZESTRZENNEGO GMINY SOBÓTKA UCHWALONEGO UCHWAŁĄ RADY MIASTA W SOBÓTKIE NR XLIII/334/10 Z DNIA 23 KWIECZNIA 2010 ROKU

Wrocław, 01.06.2010
 (data) *Elżbieta Krupnik*
 (imię i nazwisko)

STAROSTA POWIATU WROCŁAWSKIEGO
 Powiadcza się zgodność niniejszej mapy z oryginałem przyjętym do państwowego zasobu geodezyjnego i kartograficznego w dniu 01.06.2010 i zaewidencjonowanym pod nr. 25499/10
 Niniejsza mapa nie może służyć dla celów projektowych
 Wrocław, 01.06.2010
 (data) *Suzanna Górska*
 (imię i nazwisko)

— — — granica zmiany planu

ZAŁĄCZNIK NR 1 DO UCHWAŁY NR... Z DNIA...

RYSUNEK PLANU SKALA: 1:1000	ZMIANA MIEJSCOWEGO PLANU ZAGOSPODAROWANIA PRZESTRZENNEGO GMINY SOBÓTKA W ZAKRESIE TERENU POŁOŻONEGO W OBRĘBIE WSI SULISTROWICE DZ. UJ. WOJ. DOLN. NR 426/10 Z DNIA 2010	Główny projektant: mgr inż. arch. Jerzy Ulanicki Zespół projektowy: mgr inż. Alicja Bartosz - Bechowska mgr inż. Katarzyna Lipińska	Wrocławskie Biuro Urbanistyki s.c. Jerzy Ulanicki, Marek Woźniak 50-128 Wrocław ul. Św. Mikołaja 16/17	 WROCŁAWSKIE BIURO URBANISTYKI
--------------------------------	---	---	---	---