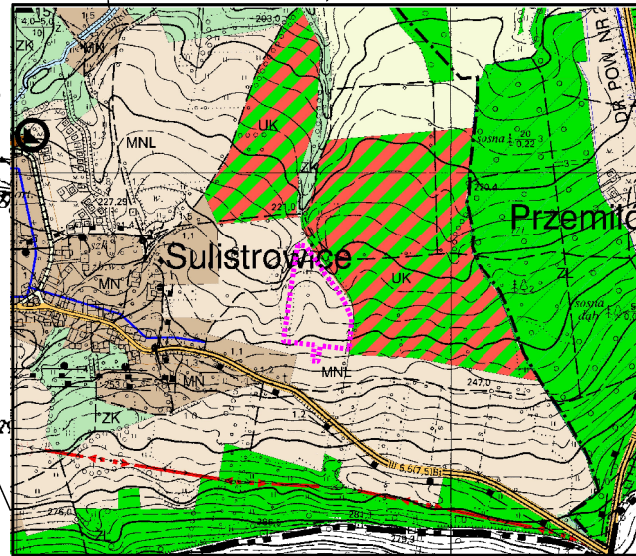
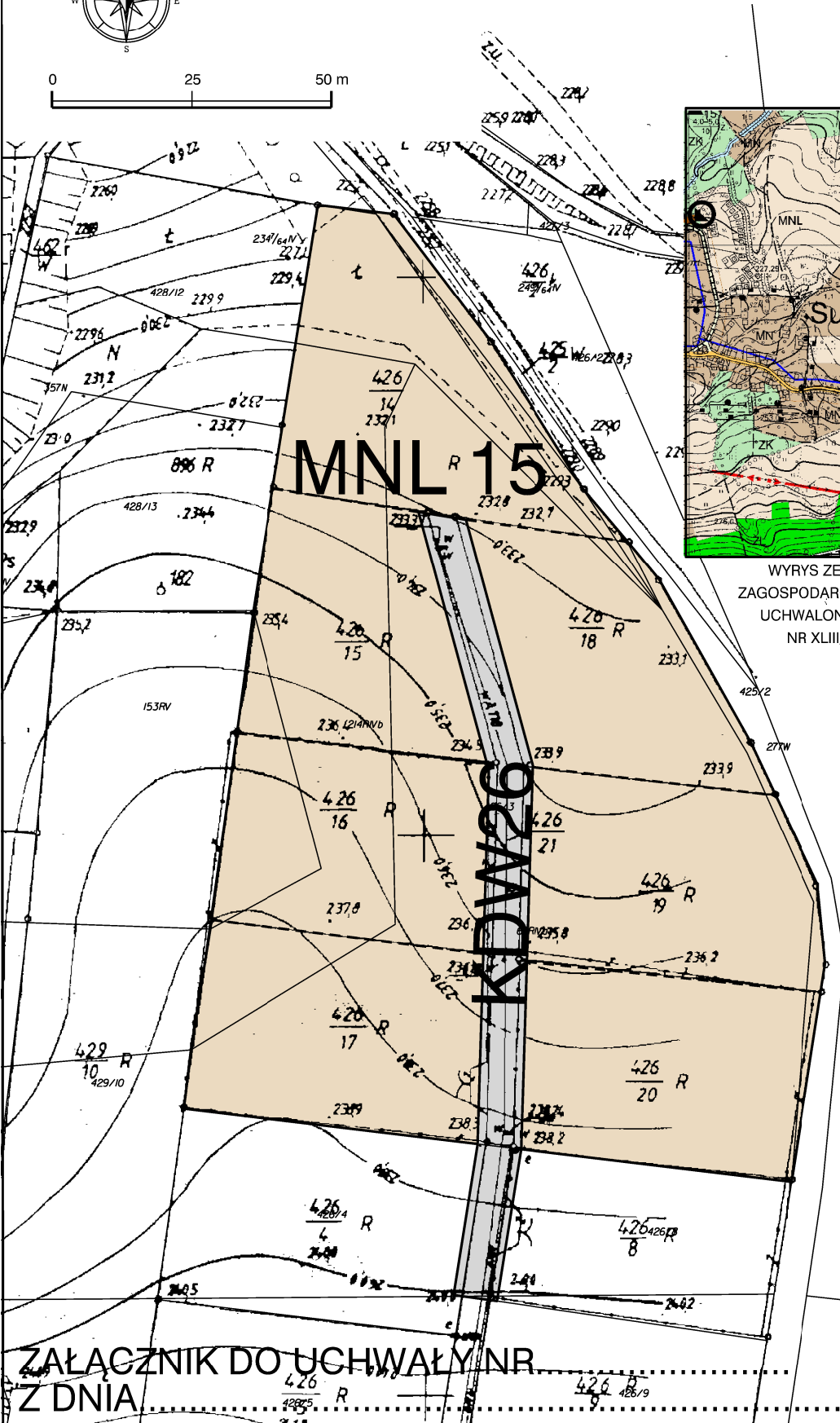
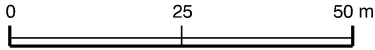


# ZMIANA MIEJSCOWEGO PLANU ZAGOSPODAROWANIA PRZESTRZENNEGO GMINY SOBÓTKA W ZAKRESIE TERENU POŁOŻONEGO W OBRĘBIE WSI SULISTROWICE



WYRYS ZE STUDIUM UWARUNKOWAN I KIERUNKÓW ZAGOSPODAROWANIA PRZESTRZENNEGO GMINY SOBÓTKA UCHWALONEGO UCHWAŁĄ RADY MIASTA W SOBÓTKIE NR XLIII/334/10 Z DNIA 23 KWIECZNIA 2010 ROKU

województwo dolnośląskie  
powiat wrocławski  
Gmina Sobótka  
Przemieć  
Sulistrowice  
akcji: 462.422.242; 244  
SKALA 1:1000

Z up. STAROS  
01.06.2010  
Wrocław (data) Elżbieta (imię i nazwisko)  
STAROSTA POWIATU WROCŁAWSKIEGO  
Powiatowy Zakład Katastralny we Wrocławiu  
Poświadczam zgodność niniejszej mapy z oryginałem przyjętym do państwowego zasobu geodezyjnego i kartograficznego w dniu 01.06.2010 i zaewidencjonowanym pod nr. 25455/10  
Niniejsza mapa nie może służyć dla celów projektowych  
01.06.2010 Z up. STAROS  
Wrocław (data)

ZALĄCZNIK DO UCHWAŁY NR  
Z DNIA

<p>RYSunEK PLANU SKALA: 1:1000</p>	<p>ZMIANA MIEJSCOWEGO PLANU ZAGOSPODAROWANIA PRZESTRZENNEGO GMINY SOBÓTKA W ZAKRESIE TERENU POŁOŻONEGO W OBRĘBIE WSI SULISTROWICE DZ. UJ. OJ. DOLN. NR 426/10 Z DNIA 426</p>	<p>Główny projektant: mgr inż. arch. Jerzy Ulanicki Zespół projektowy: mgr inż. Alicja Bartosz - Bechowska mgr inż. Katarzyna Lipińska</p>	<p>Wrocławskie Biuro Urbanistyki s.c. Jerzy Ulanicki, Marek Wozniak 50-128 Wrocław ul. Św. Mikołaja 16/17</p>	<p><b>U</b> WROCŁAWSKIE BIURO URBANISTYKI</p>
--	--	--	---	---