

**UCHWAŁA NR
RADY MIEJSKIEJ W SOBÓTCE**
z dnia października 2018 roku
**w sprawie określenia wzorów formularzy obowiązujących w zakresie podatku
od nieruchomości, podatku rolnego oraz podatku leśnego**

Na podstawie art. 18 ust. 2 pkt 8 ustawy z dnia 8 marca 1990r. o samorządzie gminnym (Dz. U. z 2018r. poz. 994, 1000, 1349 i 1432) w związku z art. 6 ust. 13 ustawy z dnia 12 stycznia 1991r. o podatkach i opłatach lokalnych (Dz. U. z 2018r. poz. 1445, 1669, 1693 i 1722), art. 6a ust. 11 ustawy z dnia 15 listopada 1984r. o podatku rolnym (Dz. U. z 2017r. poz. 1892, z 2018r. poz. 1669) oraz art. 6 ust. 9 ustawy z dnia 30 października 2002r. o podatku leśnym (Dz. U. z 2017r. poz. 1821, z 2018r. poz. 1669)

**Rada Miejska w Sobótce
uchwala, co następuje:**

- § 1. Określa się na terenie Miasta i Gminy Sobótka wzory formularzy mających zastosowanie w podatku od nieruchomości, podatku rolnym i podatku leśnym:
- 1) DN-1 Deklaracja na podatek od nieruchomości – stanowiący załącznik nr 1,
 - 2) DR-1 Deklaracja na podatek rolny – stanowiący załącznik nr 2,
 - 3) DL-1 Deklaracja na podatek leśny – stanowiący załącznik nr 3,
 - 4) IN-1 Informacja w sprawie podatku od nieruchomości, leśnego, rolnego – stanowiący załącznik nr 4,
 - 5) ZP-1 Dane o podatnikach podatku od nieruchomości, leśnego, rolnego – stanowiący załącznik nr 5,
 - 6) ZR-1/A Dane o nieruchomościach rolnych - stanowiący załącznik nr 6,
 - 7) ZR-1/B Dane o zwolnieniach i ulgach podatkowych w podatku rolnym – stanowiący załącznik nr 7,
 - 8) ZL-1/A Dane o nieruchomościach leśnych – stanowiący załącznik nr 8,
 - 9) ZL-1/B Dane o zwolnieniach podatkowych w podatku leśnym – stanowiący załącznik nr 9,
 - 10) ZN-1/A Dane o nieruchomościach – stanowiący załącznik nr 10,
 - 11) ZN-1/B Dane o zwolnieniach podatkowych w podatku od nieruchomości- stanowiący załącznik nr 11.
- § 2. Wykonanie uchwały powierza się Burmistrzowi Miasta i Gminy Sobótka.
- § 3. Traci moc Uchwała Nr XXXVIII/293/17 Rady Miejskiej w Sobótce z dnia 30 października 2017r. w sprawie określenia wzorów formularzy obowiązujących w zakresie podatku od nieruchomości, podatku rolnego, oraz podatku leśnego.
- § 4. Uchwała wchodzi w życie po upływie 14 dni od dnia ogłoszenia w Dzienniku Urzędowym Województwa Dolnośląskiego, z mocą obowiązującą od dnia 1 stycznia 2019r.

Przewodniczący Rady
Miejskiej w Sobótce

RADCA PRAWNY

Mariusz Starke

Uzasadnienie

Na podstawie art. 18 ust. 2 pkt 8 ustawy z dnia 8 marca 1990r. o samorządzie gminnym (Dz. U. z 2018r. poz. 994 z późn. zm.) w związku z art. 6 ust. 13 ustawy z dnia 12 stycznia 1991r. o podatkach i opłatach lokalnych (Dz. U. z 2018r. poz. 1445 z późn. zm.) art. 6a ust. 11 ustawy z dnia 15 listopada 1984r. o podatku rolnym (Dz. U. z 2017r. poz. 1892 z późn. zm.) oraz art. 6 ust. 9 ustawy z dnia 30 października 2002r. o podatku leśnym (Dz. U. z 2017r. poz. 1821 z późn. zm.), Rada Miejska, w drodze uchwały, określa wzory deklaracji i informacji podatkowych obowiązujące na terenie Miasta i Gminy Sobótka.

Uchwalenie niniejszych wzorów deklaracji i informacji podatkowych wynika z konieczności dostosowania ich do obowiązujących przepisów prawa z zakresu podatków i opłat lokalnych oraz ochrony danych osobowych.

1.Rok	DN-1			
DEKLARACJA NA PODATEK OD NIERUCHOMOŚCI				
Podstawa prawna:	Ustawa z dnia 12 stycznia 1991r. o podatkach i opłatach lokalnych (Dz. U. z 2018r. poz. 1445 z późn. zm.)			
Składający:	Formularz przeznaczony dla osób prawnych, jednostek organizacyjnych oraz spółek niemających osobowości prawnej będących właścicielami nieruchomości lub obiektów budowlanych, posiadaczami samoistnymi nieruchomości lub obiektów budowlanych, użytkownikami wieczystymi gruntów, posiadaczami nieruchomości lub ich części albo obiektów budowlanych lub ich części, stanowiących własność Skarbu Państwa lub jednostki samorządu terytorialnego oraz dla osób fizycznych będących współwłaścicielami lub współposiadaczami z osobami prawnymi, bądź z innymi jednostkami organizacyjnymi nieposiadającymi osobowości prawnej lub ze spółkami nieposiadającymi osobowości prawnej, z wyjątkiem osób fizycznych tworzących wspólnotę mieszkaniową.			
Termin składania:	Do 31 stycznia każdego roku podatkowego lub w terminie 14 dni od zaistnienia okoliczności mających wpływ na powstanie (wygaśnięcie) obowiązku podatkowego lub wysokość opodatkowania.			
Miejsce składania:	Urząd Miasta i Gminy Sobótka ul. Rynek 1, 55-050 Sobótka			
A. ORGAN PODATKOWY				
2.Nazwa organu podatkowego	Burmistrz Miasta i Gminy Sobótka			
B. OBOWIĄZEK ZŁOŻENIA DEKLARACJI				
3.Okoliczności powodujące obowiązek złożenia deklaracji (zaznaczyć właściwy kwadrat):	<input type="checkbox"/> deklaracja DN-1 roczna <input type="checkbox"/> deklaracja DN-1 składana w związku ze zmianą (miesiąc-rok)..... <input type="checkbox"/> korekta deklaracji DN-1 (miesiąc-rok)			
C. PODMIOT ZOBOWIĄZANY DO ZŁOŻENIA DEKLARACJI				
4.Rodzaj podmiotu (zaznaczyć właściwy kwadrat):	<input type="checkbox"/> właściciel, użytkownik lub posiadacz <input type="checkbox"/> współwłaściciel, współużytkownik lub współposiadacz			
D. DANE PODATNIKA²				
*- dotyczy podatnika niebędącego osobą fizyczną				
**- dotyczy podatnika będącego osobą fizyczną				
D.1. DANE IDENTYFIKACYJNE				
5.Rodzaj podatnika (zaznaczyć właściwy kwadrat):	<input type="checkbox"/> osoba prawna <input type="checkbox"/> osoba fizyczna <input type="checkbox"/> jednostka organizacyjna, w tym spółka, nieposiadająca osobowości prawnej			
6.Nazwa pełna*/ Nazwisko **				
7.Nazwa skrócona*/Pierwsze imię, drugie imię**				
8.Identyfikator REGON*	9.NIP*/PESEL** 3 (obowiązkowy)	10.PKD		
11.Data urodzenia* (zalecana)	12.Imię ojca** (zalecane)	13.Imię matki ** (zalecane)		
D.2. ADRES SIEDZIBY*/ADRES ZAMIESZKANIA**				
14.Kraj	15.Województwo	16.Powiat		
17.Gmina	18.Ulica	19.Nr domu	20.Nr lokalu	
21.Miejscowość	22.Kod pocztowy	23.Poczta	24.Telefon (zalecany)	25.e-mail (zalecany)
D.3. ADRES DO KORESPONDENCJI (WPISAĆ JEŚLI ADRES DO KORESPONDENCJI JEST INNY NIŻ ADRES ZAMIESZKANIA)				
26.Kraj	27.Województwo	28.Powiat		
29.Gmina	30.Ulica	31.Nr domu	32.Nr lokalu	
33.Miejscowość	34.Kod pocztowy	35.Poczta	36.Telefon (zalecany)	37.e-mail (zalecany)

E. DANE DOTYCZĄCE PRZEDMIOTÓW OPODATKOWANIA

38. Położenie nieruchomości (adres)

39. Identyfikatory geodezyjne działek, budynków, lokali

40. Nr księgi wieczystej

41. Podstawa powstania obowiązku podatkowego:

Akt notarialny nr z dnia

Zaświadczenie o użytkowaniu budynku nr z dnia

Inne z dnia

E.1. POWIERZCHNIA GRUNTÓW

	Podstawa opodatkowania w m ² (ha)	Stawka podatku w zł	Kwota podatku w zł
1. związanych z prowadzeniem działalności gospodarczej, bez względu na sposób zakwalifikowania w ewidencji gruntów i budynków	42.	43.	44.
2. pod wodami powierzchniowymi stojącymi lub wodami powierzchniowymi płynącymi jezior i zbiorników sztucznych	45.	46.	47.
3. pozostałych, w tym zajętych na prowadzenie odpłatnej statutowej działalności pożytku publicznego przez organizacje pożytku publicznego	48.	49.	50.
4. niezabudowanych objętych obszarem rewitalizacji, o którym mowa w ustawie z dnia 9 października 2015r. o rewitalizacji (Dz. U. z 2018r. poz. 1398), i położonych na terenach, dla których miejscowy plan zagospodarowania przestrzennego przewiduje przeznaczenie pod zabudowę mieszkaniową, usługową albo zabudowę o przeznaczeniu mieszanym obejmującym wyłącznie te rodzaje zabudowy, jeżeli od dnia wejścia w życie tego planu w odniesieniu do tych gruntów upłynął okres 4 lat, a w tym czasie nie zakończono budowy zgodnie z przepisami prawa budowlanego	51.	52.	53.

E.2 POWIERZCHNIA BUDYNKÓW LUB ICH CZĘŚCI

	Podstawa opodatkowania w m ²	Stawka podatku w zł	Kwota podatku w zł
1. mieszkalnych - ogółem	54.	55.	56.
w tym kondygnacji o wysokości:	- od 1,40 m do 2,20 m (wpisać 50% powierzchni)	57.	
	- powyżej 2,20 m	58.	
2. związanych z prowadzeniem działalności gospodarczej oraz od budynków mieszkalnych lub ich części zajętych na prowadzenie działalności gospodarczej - ogółem	59.	60.	61.
w tym kondygnacji o wysokości:	- od 1,40 m do 2,20 m (wpisać 50% powierzchni)	62.	
	- powyżej 2,20 m	63.	
3. zajętych na prowadzenie działalności gospodarczej w zakresie obrotu kwalifikowanym materiałem siewnym - ogółem	64.	65.	66.
w tym kondygnacji o wysokości:	- od 1,40 m do 2,20 m (wpisać 50% powierzchni)	67.	
	- powyżej 2,20 m	68.	
4. związanych z udzielaniem świadczeń zdrowotnych w rozumieniu przepisów o działalności leczniczej, zajętych przez podmioty udzielające tych świadczeń - ogółem	69.	70.	71.
w tym kondygnacji o wysokości:	- od 1,40 m do 2,20 m (wpisać 50% powierzchni)	72.	
	- powyżej 2,20 m	73.	
5. pozostałych, w tym zajętych na prowadzenie odpłatnej statutowej działalności pożytku publicznego przez organizacje pożytku publicznego - ogółem	74.	75.	76.
w tym kondygnacji o wysokości:	- od 1,40 m do 2,20 m (wpisać 50% powierzchni)	77.	
	- powyżej 2,20 m	78.	

E.3. WARTOŚĆ BUDOWLI LUB ICH CZĘŚCI ZWIĄZANYCH Z PROWADZENIEM DZIAŁALNOŚCI GOSPODARCZEJ

	Podstawa opodatkowania w zł	Stawka podatku	Kwota podatku w zł
1.wartość budowli	79.	80.	81.
2.wartość budowli służących do odprowadzania i oczyszczania ścieków oraz rurociągów wody wykorzystywanych na potrzeby zbiorowego odprowadzania ścieków oraz zbiorowego zaopatrzenia w wodę w rozumieniu ustawy z dnia 7 czerwca 2001r. o zbiorowym zaopatrzeniu w wodę i zbiorowym odprowadzaniu ścieków (Dz. U. z 2018r. poz. 1152)	82.	83.	84.

F. ŁĄCZNA KWOTA PODATKU DO ZAPŁATY

Kwota podatku po zaokrągleniu do pełnych złotych ⁴ Suma kwot z części E.1, E.2 i E.3.	85.	zł
---	-----	----

G. INFORMACJA O ZAŁĄCZNIKACH

86. Załącznik ZN-1/A składany (zaznaczyć właściwy kwadrat): <input type="checkbox"/> tak <input type="checkbox"/> nie	87. Załącznik ZN-1/B składany (zaznaczyć właściwy kwadrat): <input type="checkbox"/> tak <input type="checkbox"/> nie
--	--

H. NUMER RACHUNKU BANKOWEGO, na który dokonany zostanie zwrot ewentualnej nadpłaty (zalecany)

88. Nazwa banku
89. Numer rachunku

I. POUCZENIE, OBJAŚNIENIA, OCHRONA DANYCH OSOBOWYCH (RODO)


Pouczenie	W przypadku niewpłacenia w określonych uchwałą Rady Miejskiej w Sobótce terminach kwoty należnej opłaty lub wpłacenia jej w niepełnej wysokości, niniejsza deklaracja stanowi podstawę do wystawienia tytułu wykonawczego, zgodnie z przepisami ustawy z dnia 17 czerwca 1966r. o postępowaniu egzekucyjnym w administracji (Dz. U. z 2018r. poz. 1314 z późn. zm.).
Objaśnienia	¹ Zgodnie z art. 81 § 2 ustawy z dnia 29 sierpnia 1997r. – Ordynacja podatkowa (Dz. U. z 2018r. poz. 800 z późn. zm.) skorygowanie deklaracji następuje przez złożenie korygującej deklaracji. ^{2**} - dotyczy podatnika będącego osobą fizyczną, * - dotyczy podatnika niebędącego osobą fizyczną ³ PESEL - wpisujemy w przypadku podatników będących osobami fizycznymi objętymi rejestrem PESEL nieprowadzących działalności gospodarczej lub niebędących zarejestrowanymi podatnikami podatku od towarów i usług, NIP - wpisujemy w przypadku pozostałych podmiotów podlegających obowiązkowi ewidencyjnemu. ⁴ Zgodnie z art. 63 § 1 ustawy z dnia 29 sierpnia 1997r. – Ordynacja podatkowa (Dz. U. z 2018r. poz. 800 z późn. zm.) podstawy opodatkowania, kwoty podatków, odsetki za zwłokę, opłaty prolongacyjne, oprocentowanie nadpłat oraz wynagrodzenia przysługujące płatnikom i inkasentom zaokrągla się do pełnych złotych w ten sposób, że końcówki kwot wynoszące mniej niż 50 groszy pomija się, a końcówki kwot wynoszące 50 i więcej groszy podwyższa się do pełnych złotych.
Ochrona danych osobowych (RODO)	Zgodnie z art.13 Rozporządzenia Parlamentu Europejskiego i Rady (UE) 2016/679 z dnia 27 kwietnia 2016r. w sprawie ochrony osób fizycznych w związku z przetwarzaniem danych osobowych i w sprawie swobodnego przepływu takich danych oraz uchylenia dyrektywy 95/46/WE (RODO) informujemy, że: 1. Administratorem przetwarzanych Pani/Pana danych osobowych przez Urząd Miasta i Gminy w Sobótce jest: Burmistrz Miasta i Gminy Sobótka, ul. Rynek 1, 55-050 Sobótka, nr tel. 71 31 62 043 do 045, adres e-mail: urzad@sobotka.pl. 2. Wyznaczony został Inspektor Ochrony Danych, z którym można się skontaktować w sprawach ochrony swoich danych osobowych i realizacji swoich praw. Jest nim pan Andrzej Pawłowicz, adres e-mail; a.pawlowicz@huczynski.pl 3. Pani/Pana dane osobowe przetwarzane są na podstawie art.6 ust.1 lit. c. RODO – realizacja obowiązku prawnego Gminy Sobótka wynikająca z ustawy z dnia 12 stycznia 1991r. o podatkach i opłatach lokalnych (Dz. U. z 2018r. poz. 1445 z późn. zm.) 4. Pani/Pana dane osobowe mogą być udostępniane tylko uprawnionym organom publicznym, zgodnie z przepisami ustawy o podatkach i opłatach lokalnych (Dz. U. z 2018r. poz. 1445 z późn. zm.). 5. Pani/Pana dane osobowe nie będą przekazywane do państw trzecich lub organizacji międzynarodowych. 6. Pani/Pana dane osobowe będą przechowywane przez okres niezbędny do realizacji przez Gminę obowiązków wynikających z ustawy o podatkach i opłatach lokalnych (Dz. U. z 2018r. poz. 1445 z późn. zm.). 7. Posiada Pani/Pani prawo dostępu do treści swoich danych, ich sprostowania, usunięcia, ograniczenia przetwarzania, prawo do przenoszenia danych oraz prawo wniesienia sprzeciwu. 8. Ma Pani/Pan również prawo wniesienia skargi do organu nadzorczego, gdy uzna Pani/Pan, iż przetwarzanie danych osobowych Pani/Pana dotyczących narusza przepisy RODO. 9. Podanie przez Panią/Pana danych osobowych jest konieczne dla celów związanych z realizacją obowiązków wynikających z ustawy o podatkach i opłatach lokalnych (Dz. U. z 2018r. poz. 1445 z późn. zm.). 10. Przetwarzanie Pani/Pana danych osobowych nie będzie podlegało zautomatyzowanemu podejmowaniu decyzji, w tym profilowaniu.

J. PODPIS PODATNIKA/OSOBY REPREZENTUJĄCEJ PODATNIKA

90. Imię	91. Nazwisko
92. Data wypełnienia deklaracji (dzień - miesiąc - rok)	93. Podpis (pieczęć) podatnika/osoby reprezentującej podatnika

K. ADNOTACJE ORGANU PODATKOWEGO

94. Uwagi organu podatkowego	
95. Data (dzień - miesiąc - rok)	96. Podpis przyjmującego formularz



1.Rok	DR-1 DEKLARACJA NA PODATEK ROLNY			
Podstawa prawna:	Ustawa z dnia 15 listopada 1984r. o podatku rolnym (Dz. U. z 2017r. poz. 1892 z późn. zm.)			
Składający:	Formularz przeznaczony dla osób prawnych, jednostek organizacyjnych oraz spółek nieposiadających osobowości prawnej będących właścicielami gruntów, posiadaczami samoistnymi gruntów, użytkownikami wieczystymi gruntów, posiadaczami gruntów stanowiących własność Skarbu Państwa lub jednostki samorządu terytorialnego oraz dla osób fizycznych będących współwłaścicielami lub współposiadaczami z osobami prawnymi lub z jednostkami organizacyjnymi, w tym spółkami, nieposiadającymi osobowości prawnej.			
Termin składania:	Do 15 stycznia każdego roku podatkowego lub w terminie 14 dni od zaistnienia okoliczności mających wpływ na powstanie (wygaśnięcie) obowiązku podatkowego lub wysokość opodatkowania.			
Miejsce składania:	Urząd Miasta i Gminy Sobótka ul. Rynek 1, 55-050 Sobótka			
A. ORGAN PODATKOWY				
2.Nazwa organu podatkowego		Burmistrz Miasta i Gminy Sobótka		
B. OBOWIĄZEK ZŁOŻENIA DEKLARACJI				
3.Okoliczności powodujące obowiązek złożenia deklaracji (zaznaczyć właściwy kwadrat):				
<input type="checkbox"/> deklaracja DR-1 roczna				
<input type="checkbox"/> deklaracja DR-1 składana w związku ze zmianą (miesiąc-rok).....				
<input type="checkbox"/> korekta deklaracji DR-1 (miesiąc – rok)				
C. PODMIOT ZOBOWIĄZANY DO ZŁOŻENIA DEKLARACJI				
4.Rodzaj podmiotu (zaznaczyć właściwy kwadrat):				
<input type="checkbox"/> właściciel, użytkownik lub posiadacz			<input type="checkbox"/> współwłaściciel, współużytkownik lub współposiadacz	
D. DANE PODATNIKA²				
* - dotyczy podatnika niebędącego osobą fizyczną				
** - dotyczy podatnika będącego osobą fizyczną				
D.1. DANE IDENTYFIKACYJNE				
5.Rodzaj podatnika (zaznaczyć właściwy kwadrat):				
<input type="checkbox"/> osoba prawna		<input type="checkbox"/> osoba fizyczna		<input type="checkbox"/> jednostka organizacyjna, w tym spółka, nieposiadająca osobowości prawnej
6. Nazwa pełna*/Nazwisko**				
7.Nazwa skrócona*/Pierwsze Imię, drugie imię**				
8.Identyfikator REGON		9.NIP*/PESEL** ³ (obowiązkowy)		10.PKD
11.Data urodzenia** (zalecana)		12.Imię ojca** (zalecane)		13.Imię matki** (zalecane)
D.2. ADRES SIEDZIBY*/ADRES ZAMIESZKANIA**				
14.Kraj		15.Województwo		16.Powiat
17.Gmina		18.Ulica		19.Nr domu
				20.Nr lokalu
21.Miejscowość		22.Kod pocztowy	23.Poczta	24.Telefon (zalecany)
				25.e-mail (zalecany)
D.3. ADRES DO KORESPONDENCJI (WPISAĆ JEŚLI ADRES DO KORESPONDENCJI JEST INNY NIŻ ADRES ZAMIESZKANIA)				
26.Kraj		27.Województwo		28.Powiat
29.Gmina		30.Ulica		31.Nr domu
				32.Nr lokalu
33.Miejscowość		34.Kod pocztowy	35.Poczta	36.Telefon (zalecany)
				37.e-mail (zalecany)

E. DANE DOTYCZĄCE PRZEDMIOTÓW OPODATKOWANIA

38. Położenie nieruchomości (adres)

39. Identyfikatory geodezyjne działek, budynków, lokali

40. Nr księgi wieczystej

41. Podstawa powstania obowiązku podatkowego:

Akt notarialny nr z dnia

Inne z dnia

F. DANE DOTYCZĄCE PRZEDMIOTÓW OPDATKOWANIA**F.1 GRUNTY ORNE**

Klasa użytków	Powierzchnia w ha ⁴	Przelicznik	Powierzchnia w ha przeliczeniowych ⁴	Stawka za 1 ha (przeliczeniowy lub fizyczny)	Wymiar podatku rolnego w zł, gr
I	42.	43.	44.	45.	46.
II	47.	48.	49.	50.	51.
IIIa	52.	53.	54.	55.	56.
IIIb	57.	58.	59.	60.	61.
IVa	62.	63.	64.	65.	66.
IVb	67.	68.	69.	70.	71.
V	72.	73.	74.		
VI	75.	76.	77.		

F.2 ŁĄKI I PASTWISKA

I	78.	79.	80.	81.	82.
II	83.	84.	85.	86.	87.
III	88.	89.	90.	91.	92.
IV	93.	94.	95.	96.	97.
V	98.	99.	100.		
VI	101.	102.	103.		

F.3 SADY

I	104.	105.	106.	107.	108.
II	109.	110.	111.	112.	113.
III, IIIa	114.	115.	116.	117.	118.
IIIb	119.	120.	121.	122.	123.
IV, IVa	124.	125.	126.	127.	128.
IVb	129.	130.	131.	132.	133.
V	134.	135.	136.		
VI	137.	138.	139.		

F.4 GRUNTY ROLNE ZABUDOWANE – grunty orne

Klasa użytków	Powierzchnia w ha ⁴	Przelicznik	Powierzchnia w ha przeliczeniowych ⁴	Stawka za 1 ha (przeliczeniowy lub fizyczny)	Wymiar podatku rolnego w zł, gr
I	140.	141.	142.	143.	144.
II	145.	146.	147.	148.	149.
IIIa	150.	151.	152.	153.	154.
IIIb	155.	156.	157.	158.	159.
IVa	160.	161.	162.	163.	164.
IVb	165.	166.	167.	168.	169.
V	170.	171.	172.		
VI	173.	174.	175.		

F.5 GRUNTY ROLNE ZABUDOWANE – łąki i pastwiska

I	176.	177.	178.	179.	180.
II	181.	182.	183.	184.	185.
III	186.	187.	188.	189.	190.
IV	191.	192.	193.	194.	195.
V	196.	197.	198.		
VI	199.	200.	201.		

F.6 GRUNTY POD STAWAMI – grunty orne

I	202.	203.	204.	205.	206.
II	207.	208.	209.	210.	211.
IIIa	212.	213.	214.	215.	216.
IIIb	217.	218.	219.	220.	221.
IVa	222.	223.	224.	225.	226.
IVb	227.	228.	229.	230.	231.
V	232.	233.	234.		
VI	235.	236.	237.		
BEZ KLASY	238.	239.	240.		

F.7 GRUNTY POD STAWAMI – łąki i pastwiska

I	241.	242.	243.	244.	245.
II	246.	247.	248.	249.	250.
III	251.	252.	253.	254.	255.
IV	256.	257.	258.	259.	260.
V	261.	262.	263.		
VI	264.	265.	266.		

F.8 GRUNTY POD STAWAMI ZARYBIONYMI

Łosoś, troć, głowacica, palia, pstrąg	267.	268.	269.	270.	271.
Inne gatunki ryb	272.	273.	274.	275.	276.

F.7 ROWY – grunty orne					
Klasa użytków	Powierzchnia w ha ⁴	Przelicznik	Powierzchnia w ha przeliczeniowych ⁴	Stawka za 1 ha (przeliczeniowy lub fizyczny)	Wymiar podatku rolnego w zł, gr
I	277.	278.	279.	280.	281.
II	282.	283.	284.	285.	286.
IIIa	287.	288.	289.	290.	291.
IIIb	292.	293.	294.	295.	296.
IVa	297.	298.	299.	300.	301.
IVb	302.	303.	304.	305.	306.
V	307.	308.	309.		
VI	310.	311.	312.		
BEZ KLASY	313.				

F.7 ROWY – łąki i pastwiska					
I	314.	315.	316.	317.	318.
II	319.	320.	321.	322.	323.
III	324.	325.	326.	327.	328.
IV	329.	330.	331.	332.	333.
V	334.	335.	336.		
VI	337.	338.	339.		

F.8 GRUNTY ZADRZEWIONE I ZAKRZEWIONE USTANOWIONE NA UŻYTKACH ROLNYCH					
I	340.				
II	341.				
III	342.				
IIIa	343.				
IIIb	344.				
IV	345.				
IVa	346.				
IVb	347.				
V	348.				
VI	349.				
VIz	350.				

F.9 NIEUŻYTKI					
BEZ KLASY	351.				

F.10 KWOTA PODATKU w zł, gr (suma kwot od F.1 do F.8)	352.
--	------

G. KWOTA ULGI W PODATKU ROLNYM OD GRUNTÓW (po zaokrągleniu do pełnych złotych) ⁵	
Kwota ulgi w podatku za grunty przeznaczone na utworzenie nowego gospodarstwa rolnego lub powiększenie już istniejącego do powierzchni nie przekraczającej 100 ha	353. zł ha
Kwota ulgi w podatku z tytułu ulgi inwestycyjnej	354. zł
Kwota ulgi w podatku z tytułu:	355. zł
Łączna kwota ulg	356. zł

H. ŁĄCZNA KWOTA PODATKU DO ZAPŁATY (po zaokrągleniu do pełnych złotych)⁵

Kwota podatku (od kwoty z pozycji 352. należy odjąć kwotę z pozycji 356.)	357.	zł
---	------	----

I. INFORMACJA O ZAŁĄCZNIKACH

358. Załącznik ZR-1A składany (zaznaczyć właściwy kwadrat):	ZR-1B składany (zaznaczyć właściwy kwadrat)
<input type="checkbox"/> tak <input type="checkbox"/> nie	<input type="checkbox"/> tak <input type="checkbox"/> nie

I. NUMER RACHUNKU BANKOWEGO, na który dokonany zostanie zwrot ewentualnej nadpłaty (zalecany)

359. Nazwa banku
360. Numer rachunku

I. POUCZENIE, OBJAŚNIENIA, OCHRONA DANYCH OSOBOWYCH (RODO)


Pouczenie	W przypadku niewpłacenia w określonych uchwałą Rady Miejskiej w Sobótce terminach kwoty należnej opłaty lub wpłacenia jej w niepełnej wysokości, niniejsza deklaracja stanowi podstawę do wystawienia tytułu wykonawczego, zgodnie z przepisami ustawy z dnia 17 czerwca 1966r. o postępowaniu egzekucyjnym w administracji (Dz. U. z 2018r. poz. 1314 z późn. zm.).
Objaśnienia	¹ Zgodnie z art. 81 § 2 ustawy z dnia 29 sierpnia 1997r. – Ordynacja podatkowa (Dz. U. z 2018r. poz. 800 z późn. zm.) skorygowanie deklaracji następuje przez złożenie korygującej deklaracji. ² ** - dotyczy podatnika będącego osobą fizyczną, * - dotyczy podatnika niebędącego osobą fizyczną ³ PESEL - wpisujemy w przypadku podatników będących osobami fizycznymi objętymi rejestrem PESEL nieprowadzących działalności gospodarczej lub niebędących zarejestrowanymi podatnikami podatku od towarów i usług, NIP - wpisujemy w przypadku pozostałych podmiotów podlegających obowiązkowi ewidencyjnemu. ⁴ Powierzchnię należy podać z dokładnością do czterech miejsc po przecinku. ⁵ Zgodnie z art. 63 § 1 ustawy z dnia 29 sierpnia 1997r. – Ordynacja podatkowa (Dz. U. z 2018r. poz. 800 z późn. zm.) podstawy opodatkowania, kwoty podatków, odsetki za zwłokę, opłaty prolongacyjne, oprocentowanie nadpłat oraz wynagrodzenia przysługujące płatnikom i inkasentom zaokrągla się do pełnych złotych w ten sposób, że końcówki kwot wynoszące mniej niż 50 groszy pomija się, a końcówki kwot wynoszące 50 i więcej groszy podwyższa się do pełnych złotych.
Ochrona danych osobowych (RODO)	<p>Zgodnie z art.13 Rozporządzenia Parlamentu Europejskiego i Rady (UE) 2016/679 z dnia 27 kwietnia 2016 r. w sprawie ochrony osób fizycznych w związku z przetwarzaniem danych osobowych i w sprawie swobodnego przepływu takich danych oraz uchylenia dyrektywy 95/46/WE (RODO) informujemy, że:</p> <ol style="list-style-type: none"> Administratorem przetwarzanych Pani/Pana danych osobowych przez Urząd Miasta i Gminy w Sobótce jest: Burmistrz Miasta i Gminy Sobótka, ul. Rynek 1, 55-050 Sobótka, nr tel. 71 31 62 043 do 045, adres e-mail: urzad@sobotka.pl. Wyznaczony został Inspektor Ochrony Danych, z którym można się skontaktować w sprawach ochrony swoich danych osobowych i realizacji swoich praw. Jest nim pan Andrzej Pawłowicz, adres e-mail: a.pawlowicz@huczynski.pl Pani/Pana dane osobowe przetwarzane są na podstawie art.6 ust.1 lit. c. RODO – realizacja obowiązku prawnego Gminy Sobótka wynikająca z ustawy z dnia 15 listopada 1984r. o podatku rolnym (Dz. U. z 2017r. poz. 1892 z późn. zm.). Celem przetwarzania danych jest prowadzenie ewidencji podatku rolnego. Pani/Pana dane osobowe mogą być udostępniane tylko uprawnionym organom publicznym, zgodnie z przepisami ustawy z dnia 15 listopada 1984r. o podatku rolnym (Dz. U. z 2017r. poz. 1892 z późn. zm.). Pani/Pana dane osobowe nie będą przekazywane do państw trzecich lub organizacji międzynarodowych. Pani/Pana dane osobowe będą przechowywane przez okres niezbędny do realizacji przez Gminę obowiązków wynikających z ustawy z dnia 15 listopada 1984r. o podatku rolnym (Dz. U. z 2017r. poz. 1892 z późn. zm.). Posiada Pani/Pani prawo dostępu do treści swoich danych, ich sprostowania, usunięcia, ograniczenia przetwarzania, prawo do przenoszenia danych oraz prawo wniesienia sprzeciwu. Ma Pani/Pan również prawo wniesienia skargi do organu nadzorczego, gdy uzna Pani/Pan, iż przetwarzanie danych osobowych Pani/Pana dotyczących narusza przepisy RODO. Podanie przez Panią/Pana danych osobowych jest konieczne dla celów związanych z realizacją obowiązków wynikających z ustawy z dnia 15 listopada 1984r. o podatku rolnym (Dz. U. z 2017r. poz. 1892 z późn. zm.). Przetwarzanie Pani/Pana danych osobowych nie będzie podlegało zautomatyzowanemu podejmowaniu decyzji, w tym profilowaniu.

J. PODPIS PODATNIKA/OSOBY REPREZENTUJĄCEJ PODATNIKA

361. Imię	362. Nazwisko
363. Data wypełnienia deklaracji (dzień - miesiąc - rok)	364. Podpis (pieczęć) podatnika/osoby reprezentującej podatnika

K. ADNOTACJE ORGANU PODATKOWEGO

365. Uwagi organu podatkowego	
366. Data (dzień - miesiąc - rok)	367. Podpis przyjmującego formularz



1.Rok	DL-1 DEKLARACJA NA PODATEK LEŚNY			
Podstawa prawna:	Ustawa z dnia 30 października 2002 r. o podatku leśnym (Dz. U. 2017r. poz. 1821 z późn. zm.)			
Składający:	Formularz przeznaczony dla osób prawnych, jednostek organizacyjnych oraz spółek nieposiadających osobowości prawnej będących właścicielami lasów, posiadaczami samoistnymi lasów, użytkownikami wieczystymi lasów, posiadaczami lasów stanowiących własność Skarbu Państwa lub jednostki samorządu terytorialnego oraz dla osób fizycznych będących współwłaścicielami lub współposiadaczami z osobami prawnymi lub z jednostkami organizacyjnymi, w tym spółkami, nieposiadającymi osobowości prawnej.			
Termin składania:	Do 15 stycznia każdego roku podatkowego lub w terminie 14 dni od zaistnienia okoliczności mających wpływ na powstanie (wygaśnięcie) obowiązku podatkowego lub wysokość opodatkowania.			
Miejsce składania:	Urząd Miasta i Gminy Sobótka ul. Rynek 1, 55-050 Sobótka			
A. MIEJSCE SKŁADANIA DEKLARACJI				
2.Nazwa organu podatkowego				
Burmistrz Miasta i Gminy Sobótka				
B. OBOWIĄZEK ZŁOŻENIA DEKLARACJI				
3.Okoliczności powodujące obowiązek złożenia deklaracji (zaznaczyć właściwy kwadrat):				
<input type="checkbox"/> deklaracja DL-1 roczna				
<input type="checkbox"/> deklaracja DL-1 składana w związku ze zmianą (miesiąc-rok).....				
<input type="checkbox"/> korekta deklaracji DL-1 (miesiąc – rok) ¹				
C. PODMIOT ZOBOWIĄZANY DO ZŁOŻENIA DEKLARACJI				
4.Rodzaj podmiotu (zaznaczyć właściwy kwadrat):				
<input type="checkbox"/> właściciel, użytkownik lub posiadacz				
<input type="checkbox"/> współwłaściciel, współużytkownik lub współposiadacz				
D. DANE PODATNIKA²				
* - dotyczy podatnika niebędącego osobą fizyczną				
** - dotyczy podatnika będącego osobą fizyczną				
D.1. DANE IDENTYFIKACYJNE				
5.Rodzaj podatnika (zaznaczyć właściwy kwadrat):				
<input type="checkbox"/> osoba prawna				
<input type="checkbox"/> osoba fizyczna				
<input type="checkbox"/> jednostka organizacyjna, w tym spółka, nieposiadająca osobowości prawnej				
6.Nazwa pełna*/Nazwisko**				
7.Nazwa skrócona*/Pierwsze Imię, drugie imię**				
8.Identyfikator REGON*		9.NIP*/PESEL** ³ (obowiązkowy)		10.PKD
11.Data urodzenia** (zalecana)		12.Imię ojca** (zalecane)		13.Imię matki** (zalecane)
D.2. ADRES SIEDZIBY*/ADRES ZAMIESZKANIA**				
14.Kraj		15.Województwo		16.Powiat
17.Gmina		18.Ulica		19.Nr domu
				20.Nr lokalu
21.Miejscowość		22.Kod pocztowy	23.Poczta	24.Telefon (zalecany)
				25.e-mail (zalecany)
D.3. ADRES DO KORESPONDENCJI (WPISAĆ JEŚLI ADRES DO KORESPONDENCJI JEST INNYNIŻ ADRES ZAMIESZKANIA)				
26.Kraj		27.Województwo		28.Powiat
29.Gmina		30.Ulica		31.Nr domu
				32.Nr lokalu
33.Miejscowość		34.Kod pocztowy	35.Poczta	36.Telefon (zalecany)
				37.e-mail (zalecany)

E. DANE DOTYCZĄCE PRZEDMIOTÓW OPDATKOWANIA

38. Położenie nieruchomości (adres)	
39. Identyfikatory geodezyjne działek	40. Nr księgi wieczyste
41. Podstawa powstania obowiązku podatkowego	
..... z dnia	

E.1. DANE DOTYCZĄCE LASÓW NIE PODLEGAJĄCYCH ZWOLNIENIU

Rodzaj gruntów leśnych	Powierzchnia w ha ⁴	Stawka podatku w zł	Kwota podatku w zł
1. Lasy	42.	43.	44.
2. Lasy wchodzące w skład rezerwatów przyrody	45.	46.	47.
3. Lasy wchodzące w skład parków narodowych	48.	49.	50.

F. ŁĄCZNA KWOTA PODATKU DO ZAPŁATY (po zaokrągleniu do pełnych złotych)⁵

Kwota podatku Suma kwot z poz. 44, 47, 50	51.
---	-----

G. INFORMACJA O ZAŁĄCZNIKACH

52. Załącznik ZL-1A składany (zaznaczyć właściwy kwadrat):	Załącznik ZL-1B składany (zaznaczyć właściwy kwadrat):
<input type="checkbox"/> tak <input type="checkbox"/> nie	<input type="checkbox"/> tak <input type="checkbox"/> nie

H. NUMER RACHUNKU BANKOWEGO, na który dokonany zostanie zwrot ewentualnej nadpłaty (zalecany)

53. Nazwa banku
54. Nr rachunku

I. POUCZENIE, OBJAŚNIENIA, OCHRONA DANYCH OSOBOWYCH (RODO)

Pouczenie	W przypadku niewpłacenia w określonych uchwałą Rady Miejskiej w Sobótce terminach kwoty należnej opłaty lub wpłacenia jej w niepełnej wysokości, niniejsza deklaracja stanowi podstawę do wystawienia tytułu wykonawczego, zgodnie z przepisami ustawy z dnia 17 czerwca 1966r. o postępowaniu egzekucyjnym w administracji (Dz. U. z 2018r. poz. 1314 z późn. zm.).
Objaśnienia	<p>¹ Zgodnie z art. 81 § 2 ustawy z dnia 29 sierpnia 1997r. – Ordynacja podatkowa (Dz. U. z 2018r. poz. 800 z późn. zm.) skorygowanie deklaracji następuje przez złożenie korygującej deklaracji.</p> <p>^{2**} - dotyczy podatnika będącego osobą fizyczną, * - dotyczy podatnika niebędącego osobą fizyczną</p> <p>³ PESEL - wpisujemy w przypadku podatników będących osobami fizycznymi objętymi rejestrem PESEL nieprowadzących działalności gospodarczej lub niebędących zarejestrowanymi podatnikami podatku od towarów i usług, NIP - wpisujemy w przypadku pozostałych podmiotów podlegających obowiązkowi ewidencyjnemu.</p> <p>⁴ Powierzchnię należy podać z dokładnością do czterech miejsc po przecinku.</p> <p>⁵ Zgodnie z art. 63 § 1 ustawy z dnia 29 sierpnia 1997r. – Ordynacja podatkowa (Dz. U. z 2018r. poz. 800 z późn. zm.) podstawy opodatkowania, kwoty podatków, odsetki za zwłokę, opłaty prolongacyjne, oprocentowanie nadpłat oraz wynagrodzenia przysługujące płatnikom i inkasentom zaokrągla się do pełnych złotych w ten sposób, że końcówki kwot wynoszące mniej niż 50 groszy pomija się, a końcówki kwot wynoszące 50 i więcej groszy podwyższa się do pełnych złotych.</p>
Ochrona danych osobowych (RODO)	<p>Zgodnie z art. 13 Rozporządzenia Parlamentu Europejskiego i Rady (UE) 2016/679 z dnia 27 kwietnia 2016 r. w sprawie ochrony osób fizycznych w związku z przetwarzaniem danych osobowych i w sprawie swobodnego przepływu takich danych oraz uchylenia dyrektywy 95/46/WE (RODO) informujemy, że:</p> <ol style="list-style-type: none"> Administratorem przetwarzanych Pani/Pana danych osobowych przez Urząd Miasta i Gminy w Sobótce jest: Burmistrz Miasta i Gminy Sobótka, ul. Rynek 1, 55-050 Sobótka, nr tel. 71 31 62 043 do 045, adres e-mail: urzad@sobotka.pl. Wyznaczony został Inspektor Ochrony Danych, z którym można się skontaktować w sprawach ochrony swoich danych osobowych i realizacji swoich praw. Jest nim pan Andrzej Pawłowicz, adres e-mail: a.pawlowicz@huczynski.pl Pani/Pana dane osobowe przetwarzane są na podstawie art.6 ust.1 lit. c. RODO – realizacja obowiązku prawnego Gminy Sobótka wynikająca z ustawy z dnia 30 października 2002r. o podatku leśnym (Dz. U. 2017r. poz. 1821 z późn. zm.). Celem przetwarzania danych jest prowadzenie ewidencji podatku leśnego. Pani/Pana dane osobowe mogą być udostępniane tylko uprawnionym organom publicznym, zgodnie z przepisami ustawy o podatku leśnym. Pani/Pana dane osobowe nie będą przekazywane do państw trzecich lub organizacji międzynarodowych. Pani/Pana dane osobowe będą przechowywane przez okres niezbędny do realizacji przez Gminę obowiązków wynikających z ustawy o podatku leśnym. Posiada Pan/Pani prawo dostępu do treści swoich danych, ich sprostowania, usunięcia, ograniczenia przetwarzania, prawo do przenoszenia danych oraz prawo wniesienia sprzeciwu. Ma Pani/Pan również prawo wniesienia skargi do organu nadzorczego, gdy uzna Pani/Pan, iż przetwarzanie danych osobowych Pani/Pana dotyczących narusza przepisy RODO. Podanie przez Panią/Pana danych osobowych jest konieczne dla celów związanych z realizacją obowiązków wynikających z ustawy o podatku leśnym. Przetwarzanie Pani/Pana danych osobowych nie będzie podlegało zautomatyzowanemu podejmowaniu decyzji, w tym profilowaniu.

I. PODPIS PODATNIKA/OSOBY REPREZENTUJĄCEJ PODATNIKA

55. Imię	56. Nazwisko
57. Data wypełnienia deklaracji (dzień - miesiąc - rok)	58. Podpis (pieczęć) podatnika/osoby reprezentującej podatnika

J. ADNOTACJE ORGANU PODATKOWEGO

59. Uwagi organu podatkowego	
60. Data (dzień - miesiąc - rok)	61. Podpis przyjmującego formularz

1.Rok	IN-1 INFORMACJA W SPRAWIE PODATKU OD NIERUCHOMOŚCI, LEŚNEGO, ROLNEGO				
Podstawa prawna:	Ustawa z dnia 12 stycznia 1991r. o podatkach i opłatach lokalnych (Dz. U. z 2018r. poz. 1445 z późn. zm.), ustawa z dnia 15 listopada 1984r. o podatku rolnym (Dz. U. z 2017r. poz. 1892 z późn. zm.), ustawa z dnia 30 października 2002r. o podatku leśnym (Dz. U. z 2017r. poz. 1821 z późn. zm.).				
Składający:	Formularz przeznaczony dla osób fizycznych będących: właścicielami nieruchomości, obiektów budowlanych lub gruntów, posiadaczami samoistnymi nieruchomości, obiektów budowlanych lub gruntów, użytkownikami wieczystymi gruntów, posiadaczami nieruchomości lub ich części albo obiektów budowlanych lub ich części, stanowiących własność Skarbu Państwa lub jednostki samorządu terytorialnego.				
Termin składania:	W terminie 14 dni od zaistnienia okoliczności mających wpływ na powstanie (wygaśnięcie) obowiązku podatkowego, lub wysokość opodatkowania.				
Miejsce składania:	Urząd Miasta i Gminy Sobótka ul. Rynek 1, 55-050 Sobótka				
Organ podatkowy:	Burmistrz Miasta i Gminy Sobótka				
A. OBOWIĄZEK ZŁOŻENIA INFORMACJI					
2.Okoliczności powodujące obowiązek złożenia informacji IN-1 (zaznaczyć właściwy kwadrat): <input type="checkbox"/> informacja IN-1 składana po raz pierwszy <input type="checkbox"/> informacja IN-1 składana w związku ze zmianą (miesiąc-rok) <input type="checkbox"/> korekta informacji IN-1 (miesiąc – rok)					
B.1. DANE PODATNIKA					
3.Rodzaj podmiotu zobowiązanego do złożenia informacji IN-1 (zaznaczyć właściwy kwadrat): <input type="checkbox"/> współwłasność ustawowa małżeńska <input type="checkbox"/> właściciel <input type="checkbox"/> współwłaściciel <input type="checkbox"/> posiadacz samoistny <input type="checkbox"/> współposiadacz samoistny <input type="checkbox"/> użytkownik wieczysty <input type="checkbox"/> współużytkownik wieczysty <input type="checkbox"/> posiadacz <input type="checkbox"/> współposiadacz <input type="checkbox"/> dzierżawca					
B.1.1 DANE IDENTYFIKACYJNE					
4.Nazwisko		5.Imiona			
6.Data urodzenia (zalecana)		7.PESEL/NIP ² (obowiązkowy)			
8.Imię ojca (zalecane)		9.Imię matki (zalecane)			
B.1.2 ADRES ZAMIESZKANIA					
10.Kraj		11.Województwo		12.Powiat	
13.Gmina		14.Ulica		15.Nr domu	16.Nr lokalu
17.Miejscowość		18.Kod pocztowy	19.Poczta	20.Telefon (zalecany)	21.e-mail (zalecany)
B.1.3 ADRES DO KORESPONDENCJI (wypełnić w przypadku gdy adres ten jest inny niż adres zamieszkania)					
22.Kraj		23.Województwo		24.Powiat	
25.Gmina		26.Ulica		27.Nr domu	28.Nr lokalu
29.Miejscowość		30.Kod pocztowy	31.Poczta	32.Telefon (zalecany)	33.e-mail (zalecany)
B.2. DANE PODATNIKA (WSPÓŁWŁAŚCICIELA)					
34.Rodzaj podmiotu zobowiązanego do złożenia informacji IN-1 (zaznaczyć właściwy kwadrat): <input type="checkbox"/> współwłasność ustawowa małżeńska <input type="checkbox"/> właściciel <input type="checkbox"/> współwłaściciel <input type="checkbox"/> posiadacz samoistny <input type="checkbox"/> współposiadacz samoistny <input type="checkbox"/> użytkownik wieczysty <input type="checkbox"/> współużytkownik wieczysty <input type="checkbox"/> posiadacz <input type="checkbox"/> współposiadacz <input type="checkbox"/> dzierżawca					
B.2.1 DANE IDENTYFIKACYJNE					
35.Nazwisko		36.Imiona			
37.Data urodzenia (zalecana)		38.PESEL/NIP ² (obowiązkowy)			
39.Imię ojca (zalecane)		40.Imię matki (zalecane)			
B.2.2 ADRES ZAMIESZKANIA					
41.Kraj		42.Województwo		43.Powiat	
44.Gmina		45.Ulica		46.Nr domu	47.Nr lokalu
48.Miejscowość		49.Kod pocztowy	50.Poczta	51.Telefon (zalecany)	52.e-mail (zalecany)
B.2.3 ADRES DO KORESPONDENCJI (wypełnić w przypadku gdy adres ten jest inny niż adres zamieszkania)					
53.Kraj		54.Województwo		55.Powiat	
56.Gmina		57.Ulica		58.Nr domu	59.Nr lokalu
60.Miejscowość		61.Kod pocztowy	62.Poczta	63.Telefon (zalecany)	64.e-mail (zalecany)

I. PODATEK OD NIERUCHOMOŚCI

C. DANE DOTYCZĄCE PRZEDMIOTÓW OPODATKOWANIA

65. Położenie nieruchomości (adres)

66. Identyfikatory geodezyjne działek, budynków, lokali

67. Nr księgi wieczystej

68. Podstawa powstania obowiązku podatkowego:

Akt notarialny nr z dnia

Zaświadczenie o użytkowaniu budynku nr z dnia

Inne z dnia

C.1. POWIERZCHNIA GRUNTÓW BEZ ZWOLNIEŃ

Podstawa opodatkowania w m² (ha)

1. związanych z prowadzeniem działalności gospodarczej, bez względu na sposób zakwalifikowania w ewidencji gruntów i budynków	69.
2. pod wodami powierzchniowymi stojącymi lub wodami powierzchniowymi płynącymi jezior i zbiorników sztucznych ³	70.
3. pozostałych, w tym zajętych na prowadzenie odpłatnej statutowej działalności pożytku publicznego przez organizacje pożytku publicznego	71.
4. niezabudowanych objętych obszarem rewitalizacji, o którym mowa w ustawie z dnia 9 października 2015r. o rewitalizacji (Dz. U. z 2018r. poz. 1398), i położonych na terenach, dla których miejscowy plan zagospodarowania przestrzennego przewiduje przeznaczenie pod zabudowę mieszkaniową, usługową albo zabudowę o przeznaczeniu mieszanym obejmującym wyłącznie te rodzaje zabudowy, jeżeli od dnia wejścia w życie tego planu w odniesieniu do tych gruntów upłynął okres 4 lat, a w tym czasie nie zakończono budowy zgodnie z przepisami prawa budowlanego	72.

C.2. POWIERZCHNIA BUDYNKÓW LUB ICH CZĘŚCI

Powierzchnia użytkowa budynku lub jego części - powierzchnia mierzona po wewnętrznej długości ścian na wszystkich kondygnacjach, z wyjątkiem powierzchni klatek schodowych oraz szybów dźwigowych; za kondygnację uważa się również garaże podziemne, piwnice, sutereny i poddasza użytkowe.

Podstawa opodatkowania w m²

	kondygnacja o wysokości od 1,40 m do 2,20 m (wpisać 50% powierzchni)	kondygnacja o wysokości powyżej 2,20 m
1. mieszkalnych	73.	74.
2. związanych z prowadzeniem działalności gospodarczej oraz od budynków mieszkalnych lub ich części zajętych na prowadzenie działalności gospodarczej	75.	76.
3. zajętych na prowadzenie działalności gospodarczej w zakresie obrotu kwalifikowanym materiałem siewnym	77.	78.
4. związanych z udzielaniem świadczeń zdrowotnych w rozumieniu przepisów o działalności leczniczej, zajętych przez podmioty udzielające tych świadczeń	79.	80.
5. pozostałych, w tym zajętych na prowadzenie odpłatnej statutowej działalności pożytku publicznego przez organizacje pożytku publicznego	81.	82.

C.3. WARTOŚĆ BUDOWLI LUB ICH CZĘŚCI ZWIĄZANYCH Z PROWADZENIEM DZIAŁALNOŚCI GOSPODARCZEJ

Podstawa opodatkowania w zł

Wartość budowli	83.
-----------------	-----

II. PODATEK LEŚNY

D. DANE DOTYCZĄCE PRZEDMIOTÓW OPODATKOWANIA

84. Położenie nieruchomości (adres)

85. Identyfikatory geodezyjne działek, budynków, lokali

86. Nr księgi wieczystej

87. Podstawa powstania obowiązku podatkowego:

Akt notarialny nr z dnia

Inne z dnia

E. DANE DOTYCZĄCE LASÓW NIEPODLEGAJĄCYCH ZWOLNIENIU

Rodzaj lasu	Powierzchnia w ha ³
Lasy	88.
Lasy wchodzące w skład rezerwatów przyrody	89.
Lasy wchodzące w skład parków narodowych	90.

III. PODATEK ROLNY

F. DANE DOTYCZĄCE PRZEDMIOTÓW OPODATKOWANIA

91. Położenie nieruchomości (adres)

92. Identyfikatory geodezyjne działek, budynków, lokali

93. Nr księgi wieczystej

94. Podstawa powstania obowiązku podatkowego:

Akt notarialny nr z dnia

Inne z dnia

Inne z dnia

G. DANE DOTYCZĄCE UŻYTKÓW ROLNYCH STANOWIĄCYCH GOSPODARSTWO ROLNE - NIEPODLEGAJĄCYCH ZWOLNIENIU³

G.1 GRUNTY ORNE

Klasa użytków rolnych	I	II	IIIa	IIIb	IVa	IVb	V	VI
Powierzchnia w ha	95.	96.	97.	98.	99.	100.	101.	102.

G.2 ŁĄKI I PASTWISKA

Klasa użytków rolnych	I	II	III	IV	V	VI
Powierzchnia w ha	103.	104.	105.	106.	107.	108.

G.3 SADY

Klasa użytków rolnych	I	II	III, IIIa	IIIb	IV, IVa	IVb	V	VI
Powierzchnia w ha	109.	110.	111.	112.	113.	114.	115.	116.

G.4 GRUNTY ROLNE ZABUDOWANE – grunty orne

Klasa użytków rolnych	I	II	IIIa	IIIb	IVa	IVb	V	VI
Powierzchnia w ha	117.	118.	119.	120.	121.	122.	123.	124.

G.5 GRUNTY ROLNE ZABUDOWANE – łąki i pastwiska

Klasa użytków rolnych	I	II	III	IV	V	VI
Powierzchnia w ha	125.	126.	127.	128.	129.	130.

G.6 GRUNTY POD STAWAMI – grunty orne

Klasa użytków rolnych	I	II	IIIa	IIIb	IVa	IVb	V	VI
Powierzchnia w ha	131.	132.	133.	134.	135.	136.	137.	138.

G.7 GRUNTY POD STAWAMI – łąki i pastwiska

Klasa użytków rolnych	I	II	III	IV	V	VI
Powierzchnia w ha	139.	140.	141.	142.	143.	144.

G.8 ROWY – grunty orne

Klasa użytków rolnych	I	II	IIIa	IIIb	IVa	IVb	V	VI
Powierzchnia w ha	145.	146.	147.	148.	149.	150.	151.	152.

G.9 ROWY – łąki i pastwiska

Klasa użytków rolnych	I	II	III	IV	V	VI
Powierzchnia w ha	153.	154.	155.	156.	157.	158.

G.10 GRUNTY ZADRZEWIONE I ZAKRZEWIONE USTANOWIONE NA UŻYTKACH ROLNYCH

Klasa użytków rolnych	I	II	III	IIIa	IIIb	IV	IVa	IVb	V	VI
Powierzchnia w ha	159.	160.	161.	162.	163.	164.	165.	166.	167.	168.

G.11 UŻYTKI ROLNE BEZ OZNACZENIA KLASY GLEBOZNAWCZEJ

169. Rowy – powierzchnia w ha

170. Grunty orne pod stawami – powierzchnia w ha

G.12 GRUNTY POD STAWAMI ZARYBIONYMI – łososiem, trocią, głowacicą, palią i pstrągiem

Powierzchnia w ha

171.

G. 13 GRUNTY POD STAWAMI ZARYBIONYMI – inne gatunki ryb	
Powierzchnia w ha	172.
G.14 NIEUŻYTKI	
Powierzchnia w ha	173.
H. DANE DOTYCZĄCE PRZEDMIOTÓW OPODATKOWANIA PODLEGAJĄCYCH ZWOLNIENIU	
Tytuł prawny zwolnienia	Powierzchnia w ha ³
174.	175.
176.	177.
178.	179.
180.	181.
I. ULGI W PODATKU ROLNYM OD GRUNTÓW	
Ulga	Powierzchnia w ha ³
Z tytułu nabycia lub przyjęcia w zagospodarowanie gruntów	182.
Inwestycyjne	183.
inne	184.
J. INFORMACJA O ZAŁĄCZNIKACH	
185. Załączniki (zaznaczyć właściwy kwadrat):	
<input type="checkbox"/> ZP-1 <input type="checkbox"/> ZR-1/A <input type="checkbox"/> ZR-1/B <input type="checkbox"/> ZL-1/A <input type="checkbox"/> ZL-1/B <input type="checkbox"/> ZN-1/A <input type="checkbox"/> ZN-1/B	
K. NUMER RACHUNKU BANKOWEGO , na który dokonany zostanie zwrot ewentualnej nadpłaty (zalecany)	
186. Nazwa banku	
187. Nr rachunku	
L. POUCZENIE, OBJAŚNIENIA, OCHRONA DANYCH OSOBOWYCH (RODO)	
Pouczenie	Zgodnie z art. 63 § 1 ustawy z dnia 29 sierpnia 1997r. – Ordynacja podatkowa (Dz. U. z 2018r. poz. 800 z późn. zm.) podstawy opodatkowania, kwoty podatków, odsetki za zwłokę, opłaty prolongacyjne, oprocentowanie nadpłat oraz wynagrodzenia przysługujące płatnikom i inkasentom zaokrąglą się do pełnych złotych w ten sposób, że końcówki kwot wynoszące mniej niż 50 groszy pomija się, a końcówki kwot wynoszące 50 i więcej groszy podwyższa się do pełnych złotych.
Objaśnienia	¹ Zgodnie z art. 81 § 2 ustawy z dnia 29 sierpnia 1997r. – Ordynacja podatkowa (Dz. U. z 2018r. poz. 800 z późn. zm.) skorygowanie deklaracji następuje przez złożenie korygującej deklaracji. ² PESEL - wpisujemy w przypadku podatników będących osobami fizycznymi objętymi rejestrem PESEL nieprowadzących działalności gospodarczej lub niebędących zarejestrowanymi podatnikami podatku od towarów i usług, NIP - wpisujemy w przypadku pozostałych podmiotów podlegających obowiązkowi ewidencyjnemu. ³ Powierzchnię należy w ha podać z dokładnością do czterech miejsc po przecinku
Ochrona danych osobowych (RODO)	<p>Zgodnie z art.13 Rozporządzenia Parlamentu Europejskiego i Rady (UE) 2016/679 z dnia 27 kwietnia 2016r. w sprawie ochrony osób fizycznych w związku z przetwarzaniem danych osobowych i w sprawie swobodnego przepływu takich danych oraz uchylenia dyrektywy 95/46/WE (RODO) informujemy, że:</p> <ol style="list-style-type: none"> 1. Administratorem przetwarzanych Pani/Pana danych osobowych przez Urząd Miasta i Gminy w Sobótce jest: Burmistrz Miasta i Gminy Sobótka, ul. Rynek 1, 55-050 Sobótka, nr tel. 71 31 62 043 do 045, adres e-mail: urzad@sobotka.pl. 2. Wyznaczony został Inspektor Ochrony Danych, z którym można się skontaktować w sprawach ochrony swoich danych osobowych i realizacji swoich praw. Jest nim pan Andrzej Pawłowicz, adres e-mail: a.pawlowicz@huczynski.pl 3. Pani/Pana dane osobowe przetwarzane są na podstawie art.6 ust.1 lit. c. RODO – realizacja obowiązku prawnego Gminy Sobótka wynikająca z ustawy o podatkach i opłatach lokalnych, ustawy o podatku rolnym oraz ustawy o podatku leśnym. Celem przetwarzania danych jest prowadzenie ewidencji podatków od nieruchomości, rolnego, leśnego. 4. Pani/Pana dane osobowe mogą być udostępniane tylko uprawnionym organom publicznym, zgodnie z przepisami ustawy o podatkach i opłatach lokalnych, ustawy o podatku rolnym oraz ustawy o podatku leśnym. 5. Pani/Pana dane osobowe nie będą przekazywane do państw trzecich lub organizacji międzynarodowych. 6. Pani/Pana dane osobowe będą przechowywane przez okres niezbędny do realizacji przez Gminę obowiązków wynikających z ustawy o podatkach i opłatach lokalnych, ustawy o podatku rolnym oraz ustawy o podatku leśnym. 7. Posiada Pan/Pani prawo dostępu do treści swoich danych, ich sprostowania, usunięcia, ograniczenia przetwarzania, prawo do przenoszenia danych oraz prawo wniesienia sprzeciwu. 8. Ma Pani/Pan również prawo wniesienia skargi do organu nadzorczego, gdy uzna Pani/Pan, iż przetwarzanie danych osobowych Pani/Pana dotyczących narusza przepisy RODO. 9. Podanie przez Panią/Pana danych osobowych jest konieczne dla celów związanych z realizacją obowiązków wynikających z ustawy o podatkach i opłatach lokalnych, ustawy o podatku rolnym oraz ustawy o podatku leśnym. 10. Przetwarzanie Pani/Pana danych osobowych nie będzie podlegało zautomatyzowanemu podejmowaniu decyzji, w tym profilowaniu.
M. PODPIS PODATNIKA/OSOBY REPREZENTUJĄCEJ PODATNIKA	
188. Imię	189. Nazwisko
190. Data wypełnienia (dzień – miesiąc – rok)	191. Podpis (pieczęć) podatnika / osoby reprezentującej podatnika
N. ADNOTACJE ORGANU PODATKOWEGO	
192. Uwagi organu podatkowego	
193. Data (dzień – miesiąc – rok)	194. Podpis przyjmującego formularz

1.Nr załącznika	ZP-1 DANE O PODATNIKACH PODATKU OD NIERUCHOMOŚCI, ROLNEGO, LEŚNEGO		
A. PRZEZNACZENIE FORMULARZA			
2.Niniejszy formularz stanowi załącznik do (zaznaczyć właściwy kwadrat): <input type="checkbox"/> informacji IN- 1 <input type="checkbox"/> deklaracji DN-1 <input type="checkbox"/> deklaracji DR-1 <input type="checkbox"/> deklaracji DL-1			
B. DANE O NIERUCHOMOŚCIACH I OBIEKTACH BUDOWLANYCH PODLEGAJĄCYCH OPODATKOWANIU LUB ZWOLNIENIU			
B.1 POŁOŻENIE NIERUCHOMOŚCI			
3.Położenie nieruchomości (adres)			
C. DANE PODATNIKA * - dotyczy podatnika niebędącego osobą fizyczną ** - dotyczy podatnika będącego osobą fizyczną			
C.1.1 DANE IDENTYFIKACYJNE			
4.Rodzaj podatnika (zaznaczyć właściwy kwadrat): <input type="checkbox"/> osoba fizyczna <input type="checkbox"/> osoba prawna <input type="checkbox"/> jednostka organizacyjna, w tym spółka, nieposiadająca osobowości prawnej			
5.Nazwa pełna*/Nazwisko**			
6.Nazwa skrócona*/Pierwsze imię, drugie imię**			
7.Identyfikator REGON*		8.NIP*/PESEL** (obowiązkowy)	9.PKD
10.Data urodzenia** (zalecana)	11.Imię ojca** (zalecane)	12.Imię matki** (zalecane)	
C.1.2 ADRES SIEDZIBY/ADRES ZAMIESZKANIA **			
13. Kraj	14. Województwo	15.Powiat	
16.Gmina	17.Ulica	18.Nr domu	19.Nr lokalu
20.Miejscowość		21.Kod pocztowy	
22.Poczta	23.Telefon (zalecany)	24.e-mail (zalecany)	
C.1.3 ADRES DO KORESPONDENCJI (WPISAĆ JEŚLI ADRES TEN JEST INNY NIŻ ADRES ZAMIESZKANIA)			
25.Kraj	26.Województwo	27.Powiat	
28.Gmina	29.Ulica	30.Nr domu	31.Nr lokalu
32.Miejscowość		33.Kod pocztowy	
34.Poczta	35.Telefon (zalecany)	36.e-mail (zalecany)	

C.2.1 DANE IDENTYFIKACYJNE

37. Rodzaj podatnika (zaznaczyć właściwy kwadrat):

 osoba fizyczna osoba prawna jednostka organizacyjna, w tym spółka, nieposiadająca osobowości prawnej

38. Nazwa pełna*/ Nazwisko**

39. Nazwa skrócona*/ Pierwsze imię, drugie imię **

40. Identyfikator REGON*

41. NIP*/PESEL** (obowiązkowy)

42. PKD

43. Data urodzenia** (zalecana)

44. Imię ojca** (zalecane)

45. Imię matki ** (zalecane)

C.2.2 ADRES SIEDZIBY*/ADRES ZAMIESZKANIA**

46. Kraj

47. Województwo

48. Powiat

49. Gmina

50. Ulica

51. Nr domu

52. Nr lokalu

53. Miejscowość

54. Kod pocztowy

55. Poczta

56. Telefon (zalecany)

57. e-mail (zalecany)

C.2.3 ADRES DO KORESPONDENCJI

(WPISAĆ JEŚLI ADRES TEN JEST INNY NIŻ ADRES ZAMIESZKANIA)

58. Kraj

59. Województwo

60. Powiat

61. Gmina

62. Ulica

63. Nr domu

64. Nr lokalu

65. Miejscowość

66. Kod pocztowy

67. Poczta

68. Telefon (zalecany)

69. e-mail (zalecany)

C.3.1 DANE IDENTYFIKACYJNE

70. Rodzaj podatnika (zaznaczyć właściwy kwadrat):

 osoba fizyczna osoba prawna jednostka organizacyjna, w tym spółka, nieposiadająca osobowości prawnej

71. Nazwa pełna*/ Nazwisko**

72. Nazwa skrócona*/ Pierwsze imię, drugie imię**

73. Identyfikator REGON*

74. NIP*/PESEL** (obowiązkowy)

75. PKD

76. Data urodzenia** (zalecana)

77. Imię ojca** (zalecane)

78. Imię matki** (zalecane)

C.3.2 ADRES SIEDZIBY*/ADRES ZAMIESZKANIA**

79. Kraj

80. Województwo

81. Powiat

82. Gmina

83. Ulica

84. Nr domu

85. Nr lokalu

86. Miejscowość

87. Kod pocztowy

88. Poczta

89. Telefon (zalecany)

90. e-mail (zalecany)

C.3.3 ADRES DO KORESPONDENCJI

(WPISAĆ JEŚLI ADRES TEN JEST INNY NIŻ ADRES ZAMIESZKANIA)

91. Kraj

92. Województwo

93. Powiat

94. Gmina

95. Ulica

96. Nr domu

97. Nr lokalu

98. Miejscowość

99. Kod pocztowy

100. Poczta

101. Telefon (zalecany)

102. e-mail (zalecany)

1.Nr załącznika	ZR-1/A DANE O NIERUCHOMOŚCIACH ROLNYCH	
Załącznik ZR-1/A przeznaczony jest dla jednej nieruchomości. W przypadku, gdy podatnik posiada na terenie gminy więcej niż jedną nieruchomość należy wypełnić odrębne załączniki.		
A. PRZEZNACZENIE FORMULARZA		
2.Niniejszy formularz stanowi załącznik do (zaznaczyć właściwy kwadrat): <input type="checkbox"/> deklaracji DR-1 <input type="checkbox"/> informacji IN-1		
B. DANE PODATNIKA		
* - dotyczy podatnika niebędącego osobą fizyczną ** - dotyczy podatnika będącego osobą fizyczną		
3.Rodzaj podatnika (zaznaczyć właściwy kwadrat): <input type="checkbox"/> osoba fizyczna <input type="checkbox"/> osoba prawna <input type="checkbox"/> jednostka organizacyjna, w tym spółka, nieposiadająca osobowości prawnej		
4.Nazwa pełna*/Nazwisko **		
5.Nazwa skrócona*/Pierwsze imię, drugie imię**		
6.REGON	7.NIP*/PESEL** (obowiązkowy)	
C. DANE O NIERUCHOMOŚCIACH ROLNYCH PODLEGAJĄCYCH OPODATKOWANIU LUB ZWOLNIENIU		
C.1. POŁOŻENIE NIERUCHOMOŚCI		
8.Położenie nieruchomości (adres)		
C.2. TYTUŁ PRAWNY (zaznaczyć właściwy kwadrat):		
9.Rodzaj własności <input type="checkbox"/> własność <input type="checkbox"/> współwłasność	10.Rodzaj posiadania samoistnego <input type="checkbox"/> posiadanie <input type="checkbox"/> współposiadanie	
11.Rodzaj użytkowania <input type="checkbox"/> użytkowanie wieczyste <input type="checkbox"/> współużytkowanie wieczyste	12.Rodzaj posiadania zależnego <input type="checkbox"/> posiadanie <input type="checkbox"/> współposiadanie	
C.3. IDENTYFIKATORY GEODEZYJNE DZIAŁEK		
13.Działki		
C.4. KSIĘGA WIECZYSTA		
14.Numer księgi wieczystej (zbioru dokumentów)	15.Nazwa sądu	

ZR-1/B

DANE O ZWOLNIENIACH I ULGACH PODATKOWYCH W PODATKU ROLNYM

A. PRZEZNACZENIE FORMULARZA

1. Niniejszy formularz stanowi załącznik do (zaznaczyć właściwy kwadrat):

deklaracji DR-1

informacji IN-1

B. DANE PODATNIKA

* - dotyczy podatnika niebędącego osobą fizyczną

** - dotyczy podatnika będącego osobą fizyczną

B.1. DANE IDENTYFIKACYJNE

2. Rodzaj podatnika (zaznaczyć właściwy kwadrat):

osoba fizyczna

osoba prawna

jednostka organizacyjna, w tym spółka, nieposiadająca osobowości prawnej

3. Nazwa pełna*/Nazwisko**

4. Nazwa skrócona*/Pierwsze imię, drugie imię**

5. REGON

6. NIP*/PESEL** (obowiązkowy)

C. DANE DOTYCZĄCE ZWOLNIEŃ I ULG PODATKOWYCH WYNIKAJĄCYCH Z USTAWY LUB UCHWAŁY RADY GMINY

Tytuł prawny zwolnienia ustawa z dnia 15 listopada 1984r. o podatku rolnym (Dz. U. z 2017r. poz. 1892 z późn. zm.)	Powierzchnia w ha fizycznych (należy podać z dokładnością do czterech miejsc po przecinku)		
Art. 12 ust. 1 pkt 1 - użytki rolne klasy V, VI i VIz	7.		
Art. 12 ust. 1 pkt 1 - grunty zadrzewione i zakrzewione ustanowione na użytkach rolnych	8.		
Art. 12 ust. 1 pkt 2 - grunty położone w pasie drogi granicznej	9.		
Art. 12 ust. 1 pkt 3 - grunty orne, łąki i pastwiska objęte melioracją - w roku, w którym uprawy zostały zniszczone wskutek robót drenarskich	10.		
Art. 12 ust. 1 pkt 4 - grunty przeznaczone na utworzenie nowego gospodarstwa rolnego lub powiększenie już istniejącego do powierzchni nieprzekraczającej 100 ha: a) będące przedmiotem prawa własności lub prawa użytkowania wieczystego, nabyte w drodze umowy sprzedaży, b) będące przedmiotem umowy o oddanie gruntów w użytkowanie wieczyste, c) wchodzące w skład Zasobu Własności Rolnej Skarbu Państwa, objęte w trwałe zagospodarowanie	11.		
<table border="1"> <tr> <td>W przypadku korzystania z ulgi, po upływie okresu zwolnienia (zaznaczyć właściwy kwadrat)</td> <td>12. Ulga <input type="checkbox"/> 75% <input type="checkbox"/> 50%</td> </tr> </table>	W przypadku korzystania z ulgi, po upływie okresu zwolnienia (zaznaczyć właściwy kwadrat)	12. Ulga <input type="checkbox"/> 75% <input type="checkbox"/> 50%	
W przypadku korzystania z ulgi, po upływie okresu zwolnienia (zaznaczyć właściwy kwadrat)	12. Ulga <input type="checkbox"/> 75% <input type="checkbox"/> 50%		
Art. 12 ust. 1 pkt 5 - grunty gospodarstw rolnych powstałe z zagospodarowania nieużytków - na okres 5 lat, licząc od roku następnego po zakończeniu zagospodarowania	13.		
<table border="1"> <tr> <td>W przypadku korzystania z ulgi, po upływie okresu zwolnienia (zaznaczyć właściwy kwadrat)</td> <td>14. Ulga <input type="checkbox"/> 75% <input type="checkbox"/> 50%</td> </tr> </table>	W przypadku korzystania z ulgi, po upływie okresu zwolnienia (zaznaczyć właściwy kwadrat)	14. Ulga <input type="checkbox"/> 75% <input type="checkbox"/> 50%	
W przypadku korzystania z ulgi, po upływie okresu zwolnienia (zaznaczyć właściwy kwadrat)	14. Ulga <input type="checkbox"/> 75% <input type="checkbox"/> 50%		
Art. 12 ust. 1 pkt 6 - grunty gospodarstw rolnych otrzymane w drodze wymiany lub scalenia - na 1 rok następujący po roku, w którym dokonano wymiany lub scalenia gruntów	15.		
<table border="1"> <tr> <td>W przypadku korzystania z ulgi, po upływie okresu zwolnienia (zaznaczyć właściwy kwadrat)</td> <td>16. Ulga <input type="checkbox"/> 75% <input type="checkbox"/> 50%</td> </tr> </table>	W przypadku korzystania z ulgi, po upływie okresu zwolnienia (zaznaczyć właściwy kwadrat)	16. Ulga <input type="checkbox"/> 75% <input type="checkbox"/> 50%	
W przypadku korzystania z ulgi, po upływie okresu zwolnienia (zaznaczyć właściwy kwadrat)	16. Ulga <input type="checkbox"/> 75% <input type="checkbox"/> 50%		
Art. 12 ust. 1 pkt 7 - grunty gospodarstw rolnych, na których zaprzestano produkcji rolnej, z tym że zwolnienie może dotyczyć nie więcej niż 20% powierzchni użytków rolnych gospodarstwa rolnego, lecz nie więcej niż 10 ha - na okres nie dłuższy niż 3 lata, w stosunku do tych samych gruntów	17.		
Art. 12 ust. 1 pkt 8 - użytki ekologiczne	18.		
Art. 12 ust. 1 pkt 9 - grunty zajęte przez zbiorniki wody służące do zaopatrzenia ludności w wodę	19.		
Art. 12 ust. 1 pkt 10 - grunty pod wałami przeciwpowodziowymi i grunty położone w międzywałach	20.		

Art. 12 ust. 1 pkt 11 - grunty wpisane do rejestru zabytków, pod warunkiem ich zagospodarowania i utrzymania zgodnie z przepisami o ochronie zabytków i opiece nad zabytkami	21.
Art. 12 ust. 1 pkt 12 - grunty stanowiące działki przyzagrodowe członków rolniczych spółdzielni produkcyjnych, którzy: a) osiągnęli wiek emerytalny, b) są inwalidami zaliczonymi do I albo II grupy, c) są niepełnosprawnymi o znacznym lub umiarkowanym stopniu niepełnosprawności, d) są osobami całkowicie niezdolnymi do pracy w gospodarstwie rolnym albo niezdolnymi do samodzielnej egzystencji	22.
Art. 12 ust. 1 pkt 13 – grunty położone na terenie rodzinnego ogrodu działkowego, z wyjątkiem będących w posiadaniu podmiotów innych niż działkowcy lub stowarzyszenia ogrodowe w rozumieniu ustawy z dnia 13 grudnia 2013r. o rodzinnych ogrodach działkowych (Dz. U. z 2017r. poz. 2176)	23.
Art. 12 ust. 2 pkt 1 – uczelnie; zwolnienie nie dotyczy gruntów przekazanych w posiadanie podmiotom innym niż uczelnie	24.
Art. 12 ust. 2 pkt 2 - publiczne i niepubliczne jednostki organizacyjne objęte systemem oświaty oraz prowadzące je organy, w zakresie gruntów zajętych na działalność oświatową	25.
Art. 12 ust. 2 pkt 3 - instytuty naukowe i pomocnicze jednostki naukowe Polskiej Akademii Nauk, w odniesieniu do gruntów, które są niezbędne do realizacji zadań, o których mowa w art. 2 ustawy z dnia 30 kwietnia 2010 r. o Polskiej Akademii Nauk (Dz. U. z 2018 r. poz. 1475 z późn. zm.)	26.
Art. 12 ust. 2 pkt 4 - prowadzących zakłady pracy chronionej spełniające warunek, o którym mowa w art. 28 ust. 1 pkt 1 lit. b ustawy z dnia 27 sierpnia 1997 r. o rehabilitacji zawodowej i społecznej oraz zatrudnianiu osób niepełnosprawnych (Dz. U. z 2018 r. poz. 511 z późn. zm.), lub zakłady aktywności zawodowej - w zakresie gruntów zgłoszonych wojewodzie, jeżeli zgłoszenie zostało potwierdzone decyzją w sprawie przyznania statusu zakładu pracy chronionej lub zakładu aktywności zawodowej albo zaświadczeniem - zajętych na prowadzenie tego zakładu, z wyjątkiem gruntów znajdujących się w posiadaniu zależnym podmiotów niebędących prowadzącymi zakłady pracy chronionej spełniające warunek, o którym mowa w art. 28 ust. 1 pkt 1 lit. b ustawy z dnia 27 sierpnia 1997 r. o rehabilitacji zawodowej i społecznej oraz zatrudnianiu osób niepełnosprawnych lub zakłady aktywności zawodowej;	27.
Art. 12 ust. 2 pkt 5 – instytuty badawcze	28.
Art. 12 ust. 2 pkt 5a - przedsiębiorcy o statusie centrum badawczo-rozwojowego uzyskanym na zasadach określonych w przepisach o niektórych formach wspierania działalności innowacyjnej, odniesieniu do przedmiotów opodatkowania zajętych na cele prowadzonych badań i prac rozwojowych	29.
Art. 12 ust. 2 pkt 7 - Krajowy Zasób Nieruchomości, w zakresie nieruchomości wchodzących w skład Zasobu Nieruchomości, o którym mowa w ustawie z dnia 20 lipca 2017r. o Krajowym Zasobie Nieruchomości (Dz. U. poz. 1529 z późn. zm.).	30.
Inne zwolnienia:	31.

D. DANE DOTYCZĄCE ULG PODATKOWYCH WYNIKAJĄCYCH Z USTAWY LUB UCHWAŁY RADY GMINY

Tytuł prawny ulgi ustawa z dnia 15 listopada 1984r. o podatku rolnym (Dz. U. z 2017r. poz. 1892 z późn. zm.)	Zaznaczyć właściwy kwadrat
Art. 13 ust. 1 - ulga inwestycyjna	32. <input type="checkbox"/> tak <input type="checkbox"/> nie
Art. 13b ust. 1 - ulga dla gruntów położonych na terenach podgórskich i górskich	33. <input type="checkbox"/> 60% <input type="checkbox"/> 30%
Art. 13c ust. 1 - ulga z tytułu wprowadzenia stanu kłęski żywiolowej, o którym mowa w ustawie z dnia 18 kwietnia 2002r. o stanie kłęski żywiolowej (Dz. U. z 2017r. poz. 1897)	34. <input type="checkbox"/> tak <input type="checkbox"/> nie
Inne ulgi:	35. <input type="checkbox"/> tak <input type="checkbox"/> nie

1.Nr załącznika	ZL-1/A		
DANE O NIERUCHOMOŚCIACH LEŚNYCH			
Załącznik ZL-1/A przeznaczony jest dla jednej nieruchomości. W przypadku, gdy podatnik posiada na terenie gminy więcej niż jedną nieruchomość należy wypełnić odrębne załączniki.			
A. PRZEZNACZENIE FORMULARZA			
2.Niniejszy formularz stanowi załącznik do (zaznaczyć właściwy kwadrat):			
<input type="checkbox"/> deklaracji DL-1		<input type="checkbox"/> informacji IN-1	
B. DANE PODATNIKA			
* - dotyczy podatnika niebędącego osobą fizyczną ** - dotyczy podatnika będącego osobą fizyczną			
3.Rodzaj podatnika (zaznaczyć właściwy kwadrat):			
<input type="checkbox"/> osoba fizyczna		<input type="checkbox"/> osoba prawna	
<input type="checkbox"/> jednostka organizacyjna, w tym spółka, nieposiadająca osobowości prawnej			
4.Nazwa pełna*/Nazwisko **			
5.Nazwa skrócona*/Pierwsze imię, drugie imię**			
6.REGON		7.NIP*/PESEL**	
C. DANE O NIERUCHOMOŚCIACH LEŚNYCH PODLEGAJĄCYCH OPODATKOWANIU LUB ZWOLNIENIU			
C.1. POŁOŻENIE NIERUCHOMOŚCI			
8.Położenie nieruchomości (adres)			
C.2. TYTUŁ PRAWNY (zaznaczyć właściwy kwadrat):			
9.Rodzaj własności		10.Rodzaj posiadania samoistnego	
<input type="checkbox"/> własność		<input type="checkbox"/> posiadanie	
<input type="checkbox"/> współwłasność		<input type="checkbox"/> współposiadanie	
11.Rodzaj użytkowania		12.Rodzaj posiadania zależnego	
<input type="checkbox"/> użytkowanie wieczyste		<input type="checkbox"/> posiadanie	
<input type="checkbox"/> współużytkowanie wieczyste		<input type="checkbox"/> współposiadanie	
C.3. IDENTYFIKATORY GEODEZYJNE DZIAŁEK			
13.Działki			
C.4. KSIĘGA WIECZYSTA			
14.Numer księgi wieczystej (zbioru dokumentów)		15.Nazwa sądu	

ZL-1/B

DANE O ZWOLNIENIACH PODATKOWYCH W PODATKU LEŚNYM

A. PRZEZNACZENIE FORMULARZA

1. Niniejszy formularz stanowi załącznik do (zaznaczyć właściwy kwadrat):

deklaracji DL-1

informacji IN-1

B. DANE PODATNIKA

* - dotyczy podatnika niebędącego osobą fizyczną

** - dotyczy podatnika będącego osobą fizyczną

B.1. DANE IDENTYFIKACYJNE

2. Rodzaj podatnika (zaznaczyć właściwy kwadrat):

osoba fizyczna

osoba prawna

jednostka organizacyjna, w tym spółka, nieposiadająca osobowości prawnej

3. Nazwa pełna*/Nazwisko**


4. Nazwa skrócona*/Pierwsze imię, drugie imię**

5. REGON


6. NIP/PESEL** (obowiązkowy)

C. DANE DOTYCZĄCE ZWOLNIEŃ PODATKOWYCH WYNIKAJĄCYCH Z USTAWY LUB UCHWAŁY RADY GMINY

Tytuł prawny zwolnienia ustawa z dnia 30 października 2002r. o podatku leśnym (Dz. U. z 2017r. poz. 1821 z późn. zm.)	Powierzchnia w ha (należy podać z dokładnością do czterech miejsc po przecinku)
Art. 7 ust. 1 pkt 1 - lasy z drzewostanem w wieku do 40 lat	7.
Art. 7 ust. 1 pkt 2 - lasy wpisane indywidualnie do rejestru zabytków	8.
Art. 7 ust. 1 pkt 3 - użytki ekologiczne	9.
Art. 7 ust. 2 pkt 1 - uczelnie	10.
Art. 7 ust. 2 pkt 2 - publiczne i niepubliczne jednostki organizacyjne objęte systemem oświaty oraz prowadzące je organy, w zakresie lasów zajętych na działalność oświatową	11.
Art. 7 ust. 2 pkt 3 - instytuty naukowe i pomocnicze jednostki naukowe Polskiej Akademii Nauk	12.
Art. 7 ust. 2 pkt 4 - prowadzący zakłady pracy chronionej spełniające warunek, o którym mowa w art. 28 ust. 1 pkt 1 lit. b ustawy z dnia 27 sierpnia 1997r. o rehabilitacji zawodowej i społecznej oraz zatrudnianiu osób niepełnosprawnych (Dz. U. z 2018 r. poz. 511 z późn. zm.), lub zakłady aktywności zawodowej w zakresie lasów wymienionych w decyzji w sprawie przyznania statusu zakładu pracy chronionej lub zakładu aktywności zawodowej lub zgłoszonych wojewodzie - zajętych na prowadzenie tego zakładu, z wyłączeniem lasów, które znajdują się w posiadaniu zależnym podmiotów niebędących prowadzącymi zakłady pracy chronionej spełniające warunek, o którym mowa w art. 28 ust. 1 pkt 1 lit. b ustawy z dnia 27 sierpnia 1997 r. o rehabilitacji zawodowej i społecznej oraz zatrudnianiu osób niepełnosprawnych lub zakłady aktywności zawodowej	13.
Art. 7 ust. 2 pkt 5 - instytuty badawcze	14.
Art. 7. ust. 2 pkt 6 - przedsiębiorcy o statusie centrum badawczo-rozwojowego uzyskanym na zasadach określonych w przepisach o niektórych formach wspierania działalności innowacyjnej, w odniesieniu do przedmiotów opodatkowania zajętych na cele prowadzonych badań i prac rozwojowych	15.
Art. 7 ust. 2 pkt 7 - Krajowy Zasób Nieruchomości, w zakresie nieruchomości wchodzących w skład Zasobu Nieruchomości, o którym mowa w ustawie z dnia 20 lipca 2017r. o Krajowym Zasobie Nieruchomości (Dz. U. poz. 1529 z późn. zm.)	16.
Inne zwolnienia	17.



1.Nr załącznika	ZN-1/A DANE O NIERUCHOMOŚCIACH	
Załącznik ZN-1/A przeznaczony jest dla jednej nieruchomości. W przypadku, gdy podatnik posiada na terenie gminy więcej niż jedną nieruchomość należy wypełnić odrębne załączniki.		
A. PRZEZNACZENIE FORMULARZA		
2.Niniejszy formularz stanowi załącznik do (zaznaczyć właściwy kwadrat): <input type="checkbox"/> deklaracji DN-1 <input type="checkbox"/> informacji IN-1		
B. DANE PODATNIKA		
* - dotyczy podatnika niebędącego osobą fizyczną ** - dotyczy podatnika będącego osobą fizyczną		
3.Rodzaj podatnika (zaznaczyć właściwy kwadrat): <input type="checkbox"/> osoba fizyczna <input type="checkbox"/> osoba prawna <input type="checkbox"/> jednostka organizacyjna, w tym spółka, nieposiadająca osobowości prawnej		
4.Nazwa pełna*/Nazwisko **		
5.Nazwa skrócona*/Pierwsze imię, drugie imię**		
6.REGON	7.NIP*/PESEL** (obowiązkowy)	
C. DANE O NIERUCHOMOŚCIACH I OBIEKTACH BUDOWLANYCH PODLEGAJĄCYCH OPODATKOWANIU LUB ZWOLNIENIU		
C.1. POŁOŻENIE NIERUCHOMOŚCI		
8.Położenie nieruchomości (adres)		
C.2. TYTUŁ PRAWNY (zaznaczyć właściwy kwadrat):		
9.Rodzaj własności <input type="checkbox"/> własność <input type="checkbox"/> współwłasność	10.Rodzaj posiadania samoistnego <input type="checkbox"/> posiadanie <input type="checkbox"/> współposiadanie	
11.Rodzaj użytkowania <input type="checkbox"/> użytkowanie wieczyste <input type="checkbox"/> współużytkowanie wieczyste	12.Rodzaj posiadania zależnego <input type="checkbox"/> posiadanie <input type="checkbox"/> współposiadanie	
C.3. IDENTYFIKATORY GEODEZYJNE DZIAŁEK, BUDYNKÓW, LOKALI		
13.Działki		
14.Budynki		
15.Lokale		
C.4. KSIĘGA WIECZYSTA		
16.Numer księgi wieczystej (zbioru dokumentów)	17.Nazwa sądu	



ZN-1/B

DANE O ZWOLNIENIACH PODATKOWYCH W PODATKU OD NIERUCHOMOŚCI

A. PRZEZNACZENIE FORMULARZA

1. Niniejszy formularz stanowi załącznik do (zaznaczyć właściwy kwadrat):

deklaracji DN-1

informacji IN-1

B. DANE PODATNIKA

* - dotyczy podatnika niebędącego osobą fizyczną

** - dotyczy podatnika będącego osobą fizyczną

B.1. DANE IDENTYFIKACYJNE

2. Rodzaj podatnika (zaznaczyć właściwy kwadrat):

osoba fizyczna

osoba prawna

jednostka organizacyjna, w tym spółka, nieposiadająca osobowości prawnej

3. Nazwa pełna*/Nazwisko**

4. Nazwa skrócona*/Pierwsze imię, drugie imię**

5. REGON

6. NIP*/PESEL** (obowiązkowy)

C. DANE DOTYCZĄCE ZWOLNIEŃ PODATKOWYCH WYNIKAJĄCYCH Z USTAWY LUB UCHWAŁY RADY GMINY

Tytuł prawny zwolnienia	Grunty powierzchnia w m ²	Budynki lub ich części powierzchnia użytkowa w m ²	Budowle wartość w zł
Art. 7 ust. 1 pkt 1 - grunty, budynki i budowle wchodzące w skład infrastruktury kolejowej w rozumieniu przepisów o transporcie kolejowym, która: a) jest udostępniana przewoźnikom kolejowym lub b) jest wykorzystywana do przewozu osób, lub c) tworzy linie kolejowe o szerokości torów większej niż 1435 mm.	7.	8.	9.
Art. 7 ust. 1 pkt 1a – grunty, budynki i budowle pozostałe po likwidacji linii kolejowych lub ich odcinków – do czasu przeniesienia ich własności lub prawa użytkowania wieczystego – nie dłużej jednak niż przez 3 lata od pierwszego dnia miesiąca następującego po miesiącu, w którym stała się ostateczna decyzja lub weszło w życie rozporządzenie, wyrażające zgodę na likwidację linii lub ich odcinków, wydane w trybie przewidzianym w przepisach o transporcie kolejowym – z wyjątkiem zajętych na działalność inną niż działalność, o której mowa w przepisach o transporcie kolejowym.	10.	11.	12.
Art. 7 ust. 1 pkt 2 – budowle infrastruktury portowej, budowle infrastruktury zapewniającej dostęp do portów i przystani morskich oraz zajęte pod nie grunty.	13.		14.
Art. 7 ust. 1 pkt 2a - grunty, które znajdują się w posiadaniu podmiotu zarządzającego portem lub przystanią morską, pozyskane na potrzeby rozwoju portu lub przystani morskiej, zajęte na działalność określoną w statucie tego podmiotu, położone w granicach portów i przystani morskich – od pierwszego dnia miesiąca następującego po miesiącu, w którym podmiot ten wszedł w ich posiadanie – nie dłużej niż przez okres 5 lat, z wyjątkiem gruntów zajętych przez podmiot inny niż podmiot zarządzający portem lub przystanią morską.	15.		
Art. 7 ust. 1 pkt 3 - budynki, budowle i zajęte pod nie grunty na obszarze części lotniczych lotnisk użytku publicznego.	16.	17.	18.
Art. 7 ust. 1 pkt 4 - budynki gospodarcze lub ich części: a) służące działalności leśnej lub rybackiej, b) położone na gruntach gospodarstw rolnych, służące wyłącznie działalności rolniczej, c) zajęte na prowadzenie działów specjalnych produkcji rolnej.		19.	
Art. 7 ust. 1 pkt 5 – grunty, budynki lub ich części zajęte wyłącznie na potrzeby prowadzenia przez stowarzyszenia statutowej działalności wśród dzieci i młodzieży w zakresie oświaty, wychowania, nauki i techniki, kultury fizycznej i sportu, z wyjątkiem wykorzystywanych do prowadzenia działalności gospodarczej, oraz grunty zajęte trwale na obozowiska i bazy wypoczynkowe dzieci i młodzieży.	20.	21.	
Art. 7 ust. 1 pkt 6 - grunty i budynki wpisane indywidualnie do rejestru zabytków, pod warunkiem ich utrzymania i konserwacji, zgodnie z przepisami o ochronie zabytków, z wyjątkiem części zajętych na prowadzenie działalności gospodarczej.	22.	23.	
Art. 7 ust. 1 pkt 7 - grunty i budynki we władaniu muzeów rejestrowanych.	24.	25.	

Art. 7 ust. 1 pkt 8 – znajdujące się w parkach narodowych lub rezerwach przyrody i służące bezpośrednio i wyłącznie osiągnięciu celów z zakresu ochrony przyrody: a) grunty położone na obszarach objętych ochroną ścisłą, czynną lub krajobrazową, b) budynki i budowle trwałe związane z gruntem.	26.	27.	28.
Art. 7 ust. 1 pkt 8a - będące własnością Skarbu Państwa: a) grunty pod wodami powierzchniowymi płynącymi jezior, b) grunty zajęte pod sztuczne zbiorniki wodne, z wyjątkiem gruntów przekazanych w posiadanie innym podmiotom niż wymienione w art. 212 ust. 1 oraz art. 213 ust. 1 i 3 ustawy z dnia 20 lipca 2017r. - Prawo wodne (Dz. U. z 2017r. poz. 1566 z późn. zm.)	29.		
Art. 7 ust. 1 pkt 9 - budowle wałów ochronnych, grunty pod wałami ochronnymi i położone w międzywałach, z wyjątkiem zajętych na prowadzenie działalności gospodarczej przez inne podmioty niż spółki wodne, ich związki oraz związki wałowe.	30.		31.
Art. 7 ust. 1 pkt 10 - grunty stanowiące nieużytki, użytki ekologiczne, grunty zadrzewione i zakrzewione, z wyjątkiem zajętych na prowadzenie działalności gospodarczej.	32.		
Art. 7 ust. 1 pkt 11 - grunty stanowiące działki przyzagrodowe członków rolniczych spółdzielni produkcyjnych, którzy spełniają jeden z warunków: a) osiągnęli wiek emerytalny, b) są inwalidami zaliczonymi do I albo II grupy, c) są niepełnosprawnymi o znacznym lub umiarkowanym stopniu niepełnosprawności, d) są osobami całkowicie niezdolnymi do pracy w gospodarstwie rolnym albo niezdolnymi do samodzielnej egzystencji.	33.		
Art. 7 ust. 1 pkt 12 - położone na terenie rodzinnego ogrodu działkowego: grunty, łątki, działki i obiekty gospodarcze o powierzchni zabudowy do 35 m ² oraz budynki stanowiące infrastrukturę ogrodową, w rozumieniu ustawy z dnia 13 grudnia 2013r. o rodzinnych ogrodach działkowych (Dz. U. z 2017r. poz. 2176), z wyjątkiem zajętych na prowadzenie działalności gospodarczej.	34.	35.	36.
Art. 7 ust. 1 pkt 13 - budynki i budowle zajęte przez grupę producentów rolnych wpisaną do rejestru tych grup, wykorzystywane wyłącznie na prowadzenie działalności w zakresie sprzedaży produktów lub grup produktów wytworzonych w gospodarstwach członków grupy lub w zakresie określonym w art. 4 ust. 2 ustawy z dnia 15 września 2000r. o grupach producentów rolnych i ich związkach oraz o zmianie innych ustaw (Dz. U. z 2018r. poz. 1026), zgodnie z jej aktem założycielskim.		37.	38.
Art. 7 ust. 1 pkt 14 - nieruchomości lub ich części zajęte na prowadzenie nieodpłatnej statutowej działalności pożytku publicznego przez organizację pożytku publicznego.	39.	40.	41.
Art. 7 ust. 1 pkt 15 – grunty i budynki lub ich części, stanowiące własność gminy, z wyjątkiem zajętych na działalność gospodarczą lub będących w posiadaniu innych niż gmina jednostek sektora finansów publicznych oraz pozostałych podmiotów.	42.	43.	
Art. 7 ust. 2 pkt 1 - uczelnie, zwolnienie nie dotyczy przedmiotów opodatkowania zajętych na działalność gospodarczą.	44.	45.	
Art. 7 ust. 2 pkt 2 - publiczne i niepubliczne jednostki organizacyjne objęte systemem oświaty oraz prowadzące je organy, w zakresie nieruchomości zajętych na działalność oświatową.	46.	47.	
Art. 7 ust. 2 pkt 2a - żłobki i kluby dziecięce oraz prowadzące je podmioty, w zakresie nieruchomości zajętych na prowadzenie żłobka lub klubu dziecięcego	48.	49.	
Art. 7 ust. 2 pkt 3 – instytuty naukowe i pomocnicze jednostki naukowe Polskiej Akademii Nauk, w odniesieniu do nieruchomości lub ich części, które są niezbędne do realizacji zadań, o których mowa w art. 2 ustawy z dnia 30 kwietnia 2010r. o Polskiej Akademii Nauk (Dz. U. z 2018r. poz. 1475 z późn. zm.); zwolnienie nie dotyczy przedmiotów opodatkowania zajętych na działalność gospodarczą.	50.	51.	
Art. 7 ust. 2 pkt 4 - prowadzący zakłady pracy chronionej spełniające warunek, o którym mowa w art. 28 ust. 1 pkt 1 lit. b ustawy z dnia 27 sierpnia 1997r. o rehabilitacji zawodowej i społecznej oraz zatrudnianiu osób niepełnosprawnych (Dz. U. z 2018r. poz. 1076 z późn. zm.), lub zakłady aktywności zawodowej w zakresie przedmiotów opodatkowania zgłoszonych wojewodzie, jeżeli zgłoszenie zostało potwierdzone decyzją w sprawie przyznania statusu zakładu pracy chronionej lub zakładu aktywności zawodowej albo zaświadczeniem - zajętych na prowadzenie tego zakładu, z wyjątkiem przedmiotów opodatkowania znajdujących się w posiadaniu zależnym podmiotów niebędących prowadzącymi zakłady pracy chronionej spełniające warunek, o którym mowa w art. 28 ust. 1 pkt 1 lit. b ustawy z dnia 27 sierpnia 1997r. o rehabilitacji zawodowej i społecznej oraz zatrudnianiu osób niepełnosprawnych lub zakłady aktywności zawodowej.	52.	53.	54.
Art. 7 ust. 2 pkt 5 – instytuty badawcze, z wyjątkiem przedmiotów opodatkowania zajętych na działalność gospodarczą.	55.	56.	
Art. 7 ust. 2 pkt 5a - przedsiębiorcy o statusie centrum badawczo-rozwojowego uzyskanym na zasadach określonych w przepisach o niektórych formach wspierania działalności innowacyjnej, w odniesieniu do przedmiotów opodatkowania zajętych na cele prowadzonych badań i prac rozwojowych.	57.	58.	59.
Inne zwolnienia podatkowe:	60.	61.	62.