

UCHWAŁA Nr
Rady Miejskiej w Sobótce
z dnia 2018 r.

**w sprawie przystąpienia do sporządzenia zmiany miejscowego planu zagospodarowania
przestrzennego gminy Sobótka dla terenu położonego w obrębie Okulice**

Na podstawie art. 18 ust. 2 pkt. 15 ustawy z dnia 8 marca 1990 r. o samorządzie gminnym (Dz. U. z 2018 r., poz. 994, 1000, 1349 i 1432) oraz art. 14 ust. 1, w związku z art. 27 ustawy z dnia 27 marca 2003 r. o planowaniu i zagospodarowaniu przestrzennym (Dz. U. z 2017 r., poz. 1073, 1566 i z 2018 r., poz. 1496, 1544)

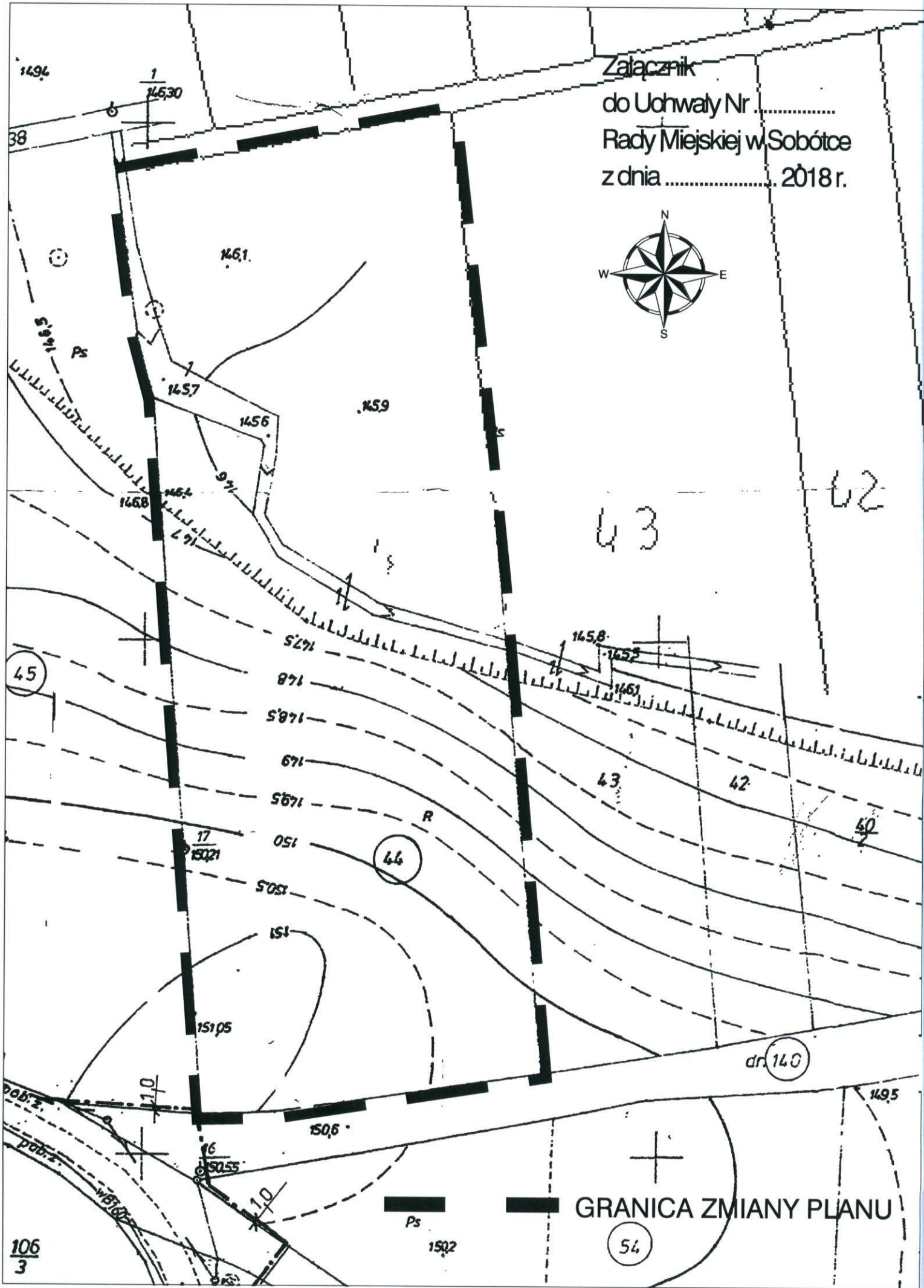
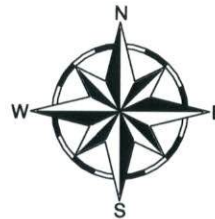
Rada Miejska w Sobótce
uchwała co następuje:

§ 1. Przystępuje się do sporządzenia zmiany miejscowego planu zagospodarowania przestrzennego gminy Sobótka, uchwalonego uchwałą Nr XLIV/305/06 Rady Miejskiej w Sobótce z dnia 19 maja 2006 r., (tekst jednolity opublikowany w Dzienniku Urzędowym Województwa Dolnośląskiego z dnia 28 listopada 2014 r., poz. 5099) w zakresie terenu działki nr 44/2 położonej w obrębie Okulice, w granicach przedstawionych na załączniku graficznym do niniejszej uchwały.

§ 2. Wykonanie uchwały powierza się Burmistrzowi Miasta i Gminy Sobótka.

§ 3. Uchwała wchodzi w życie z dniem ogłoszenia przez podanie do publicznej wiadomości na tablicy ogłoszeń Urzędu Miasta i Gminy Sobótka.

Załącznik
do Uchwały Nr
Rady Miejskiej w Sobótce
z dnia 2018 r.

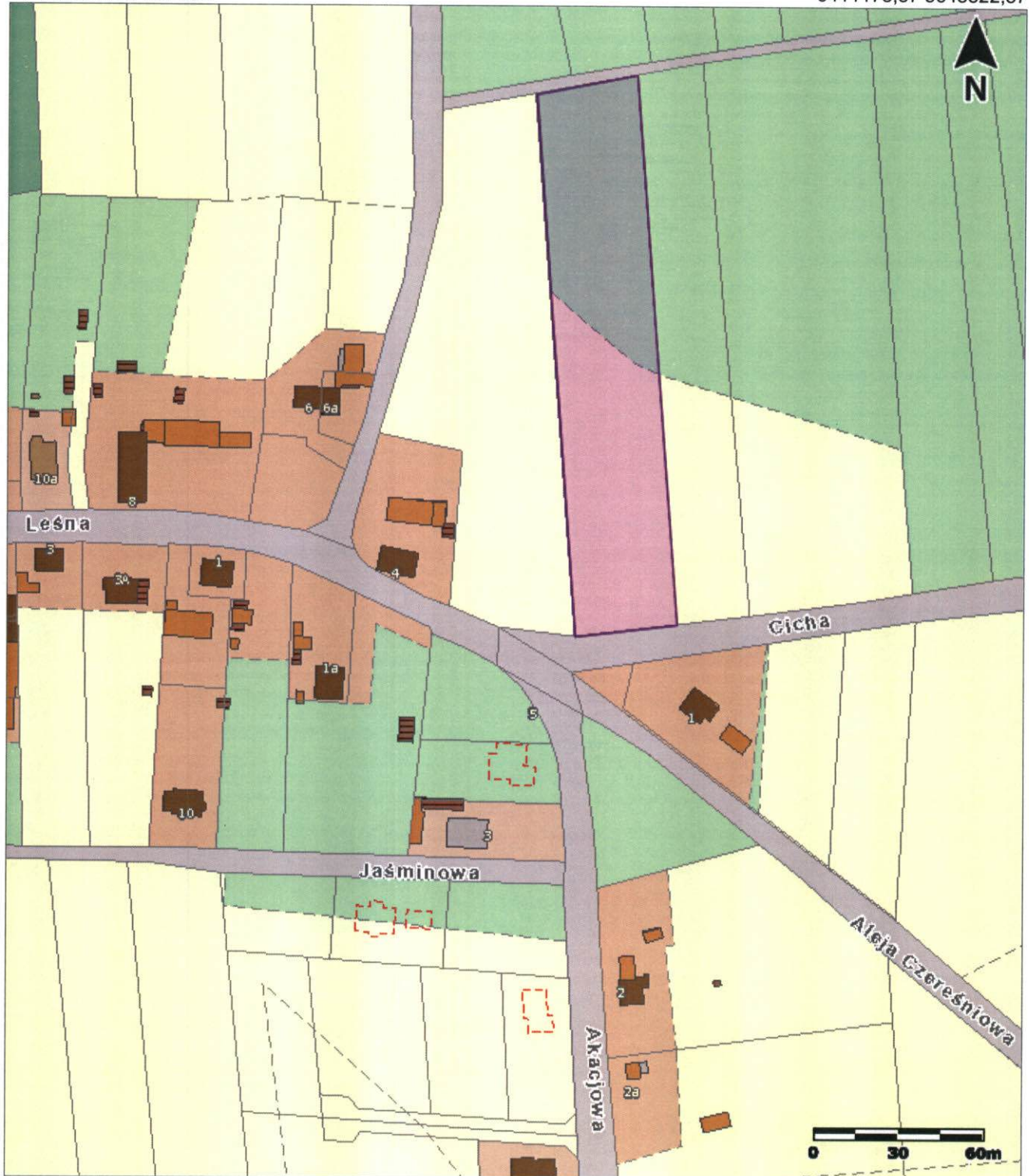


GRANICA ZMIANY PLANU



6410819,04 5648822,87

6411178,87 5648822,87



6410819 04 5648410 12

6411178 87 5648410 12

Uwaga: Ten wydruk ma charakter wyłącznie poglądowy i w żadnym razie nie może być traktowany jako dokument oficjalny.

UZASADNIENIE
do uchwały Rady Miejskiej w Sobótce

w sprawie przystąpienia do sporządzenia zmiany miejscowego planu zagospodarowania przestrzennego gminy Sobótka w zakresie terenu położonego w obrębie wsi Okulice

Właściciel działki nr 44/2 położonej w Okulicach wnioskował o sporządzenie zmiany miejscowego planu zagospodarowania przestrzennego gminy Sobótka uchwalonego uchwałą Nr XLIV/305/06 Rady Miejskiej w Sobótce z dnia 19 maja 2006 r. w zakresie własnej nieruchomości.

Celem zmiany planu jest zmiana przeznaczenia części terenu rolnego na zabudowę mieszkaniową.

Po dokonaniu stosownych analiz, o których mowa w art. 14 ust. 5 ustawy z dnia 27 marca 2003 r. o planowaniu i zagospodarowaniu przestrzennym (Dz. U. z 2017 r. poz. 1073 ze zm.) stwierdzono:

- 1) Uznaje się zasadność sporządzenia zmiany planu,
- 2) Zmiana planu dla terenu określonego na załączniku do niniejszej uchwały jest zgodna z ustaleniami studium uwarunkowań i kierunków zagospodarowania przestrzennego gminy Sobótka,
- 3) Zmianą planu należy objąć te ustalenia planu gminy Sobótka, które w niezbędnym zakresie uzupełnią lub zastąpią przepisy obowiązującego prawa miejscowego dla terenu określonego na załączniku do niniejszej uchwały w związku ze zmianą jego przeznaczenia.