

UCHWAŁA NR.....
RADY MIEJSKIEJ W SOBÓTCE
z dnia 2018 r.

**w sprawie zmiany miejscowego planu zagospodarowania przestrzennego gminy Sobótka
dla terenu położonego w obrębie Księginice Małe**

Na podstawie art. 18 ust. 2 pkt. 5 ustawy z dnia 8 marca 1990 r. o samorządzie gminnym (Dz. U. z 2018 r. poz. 994 ze zm.), art. 20 ust. 1 ustawy z dnia 27 marca 2003 roku o planowaniu i zagospodarowaniu przestrzennym (Dz. U. z 2017 poz. 1073 ze zm.), w związku z uchwałą Rady Miejskiej w Sobótce Nr XXXIX/299/17 z dnia 29 listopada 2017 r., po stwierdzeniu, że zmiana planu nie narusza ustaleń studium uwarunkowań i kierunków zagospodarowania przestrzennego gminy Sobótka

Rada Miejska w Sobótce
uchwała co następuje:

§ 1.1. Zmienia się miejscowy plan zagospodarowania przestrzennego gminy Sobótka, uchwalony uchwałą Nr XLIV/305/06 Rady Miejskiej w Sobótce z dnia 19 maja 2006 r. (tekst jednolity opublikowany w Dzienniku Urzędowym Województwa Dolnośląskiego z dnia 28 listopada 2014 r., poz. 5099), dla terenu położonego w obrębie Księginice Małe, w granicach określonych na załączniku nr 1 do niniejszej uchwały.

2. Rysunek zmiany planu stanowiący integralną część oraz załącznik nr 1 do niniejszej uchwały zastępuje w granicach na nim określonych odpowiednią część załącznika nr 4 do uchwały Nr XLIV/305/06 Rady Miejskiej w Sobótce z dnia 19 maja 2006 r.

3. W uchwale Nr XLIV/305/06 Rady Miejskiej w Sobótce z dnia 19 maja 2006 r. wprowadza się następujące zmiany:

- 1) w §80 ust. 1 po słowach „MN11” dodaje się słowa „MN11a”;
- 2) w §80 dodaje się ust. 3 o treści: „**3. Na terenie MN11a dopuszcza się wydzielanie dojazdów wewnętrznych o szerokości co najmniej 5 m.**”;
- 3) w §100 słowa „KDW23” skreśla się.

§ 2. Rozstrzygnięcie w sprawie uwag wniesionych do projektu zmiany planu stanowi załącznik nr 2 do niniejszej uchwały.

§ 3. Wykonanie uchwały powierza się Burmistrzowi Miasta i Gminy Sobótka.

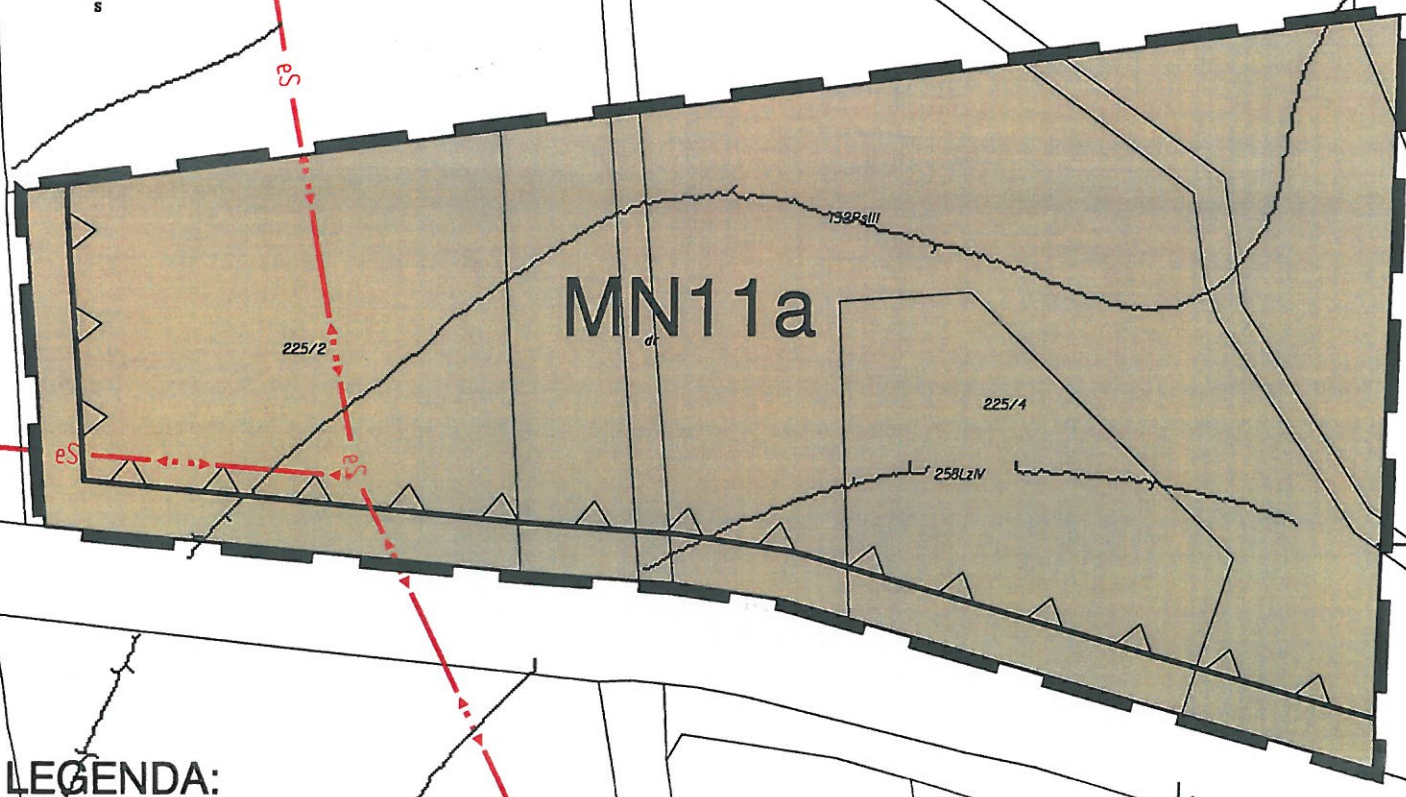
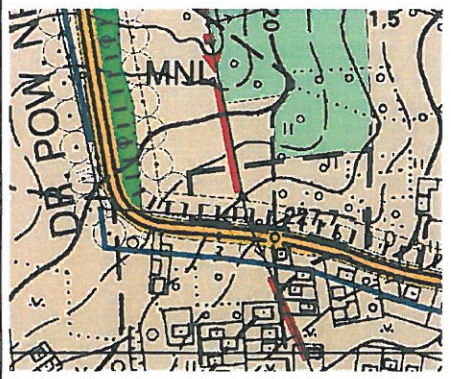
§ 4. Uchwała wchodzi w życie po upływie 14 dni od dnia jej ogłoszenia w Dzienniku Urzędowym Województwa Dolnośląskiego.

ZMIANA MIEJSCOWEGO PLANU ZAGOSPODAROWANIA PRZESTRZENNEGO GMINY SOBÓTKA DLA TERENU POŁOŻONEGO W OBRĘBIE KSIĘGINICE MAŁE

Załącznik nr 1
do Uchwały nr
Rady Miejskiej w Sobótce
z dnia 2018 r.




WYRYS ZE STUDIUM UWARUNKOWAŃ I KIERUNKÓW
ZAGOSPODAROWANIA PRZESTRZENNEGO
GMINY SOBÓTKA



LEGENDA:

	GRANICA ZMIANY PLANU
	LINIE ROZGRANICZAJĄCE TERENY O RÓŻNYM PRZEZNACZENIU LUB RÓŻNYCH ZASADACH ZAGOSPODAROWANIA
	NIEPRZEKRACZALNE LINIE ZABUDOWY
	MN TEREN ZABUDOWY MIESZKANIOWEJ NISZKIEJ INTENSYWNOŚCI
	NAPOWIETRZNE LINIE ELEKTROENERGETYCZNE ŚREDNIEGO NAPIĘCIA

SKALA 1:1000



RYSUNEK
PLANU
SKALA 1:1000

Temat:
ZMIANA MIEJSCOWEGO PLANU ZAGOSPODAROWANIA PRZESTRZENNEGO GMINY SOBÓTKA
DLA TERENU POŁOŻONEGO W OBRĘBIE KSIĘGINICE MAŁE

Główny projektant:
mgr inż. arch. Jerzy Ulanicki

Wrocławskie
Biuro
Urbanistyczne
50-128 Wrocław
ul. Św. Mikołaja 18/17

U WROCŁAWSKIE
BIURO
URBANISTYKI

Załącznik nr 2
do Uchwały Nr
Rady Miejskiej w Sobótce
z dnia2018 r.

Rozstrzygnięcie w sprawie uwag wniesionych do projektu zmiany miejscowego planu zagospodarowania przestrzennego gminy Sobótka dla terenu położonego w obrębie Księginice Małe

Nie uwzględnia się uwagi wniesionej do projektu zmiany miejscowego planu zagospodarowania przestrzennego gminy Sobótka dla terenu położonego w obrębie Księginice Małe przez Dolnośląski Zespół Parków Krajobrazowych.

Nie uwzględnia się uwagi wniesionej do projektu zmiany miejscowego planu zagospodarowania przestrzennego gminy Sobótka dla terenu położonego w obrębie Księginice Małe przez Dolnośląski Zespół Parków Krajobrazowych.

Uzasadnienie:

odpowiednie informacje o położeniu terenu w granicach ŚPK znajdują się w akcie zmieniającym, zatem akt zmieniający nie może powielać tych informacji

UZASADNIENIE
do uchwały Rady Miejskiej w Sobótce
w sprawie zmiany miejscowego planu zagospodarowania przestrzennego gminy Sobótka
dla terenu położonego w obrębie Księginice Małe

Rada Miejska w Sobótce podjęła uchwałę Nr XXXIX/299/17 z dnia 29 listopada 2017 r. w sprawie przystąpienia do sporządzenia zmiany miejscowego planu zagospodarowania przestrzennego gminy Sobótka dla terenu położonego w obrębie Księginice Małe.

Celem zmiany planu jest likwidacja przeznaczenia części terenu na drogę wewnętrzną (KDW23) poprzez jej włączenie w granice terenu zabudowy letniskowej MN11a.

Zmiana planu uwzględnia w szczególności wymagania ładu przestrzennego, walory architektoniczne i krajobrazowe, wymagania ochrony środowiska, wymagania ochrony dziedzictwa kulturowego i zabytków oraz dóbr kultury współczesnej, a także walory ekonomiczne przestrzeni oraz prawo własności. Zmiana planu uwzględnia także pozostałe wymagania wynikające z art. 1 ust. 2 – 4 ustawy z dnia 27 marca 2003 roku o planowaniu i zagospodarowaniu przestrzennym w sposób odpowiadający przedmiotowi zmiany planu.

Ustalenia zmiany planu są zgodne z wynikami analizy, o której mowa w art. 32 ust. 1 ustawy o planowaniu i zagospodarowaniu przestrzennym, przyjętej uchwałą Nr XVI/130/16 Rady Miejskiej w Sobótce z dnia 29 stycznia 2016 r.

Zgodnie z rozporządzeniem Prezesa Rady Ministrów z dnia 20 czerwca 2002 roku w sprawie zasad techniki prawodawczej, zmiana aktu prawa miejscowego polega na uchyleniu niektórych jego przepisów, zastąpieniu niektórych jego przepisów przepisami o innej treści lub brzmieniu albo na dodaniu do niego nowych przepisów, zaś akt zmieniający może zawierać jedynie przepisy uchylające, przepisy zastępujące lub przepisy uzupełniające przepisy aktu prawa miejscowego zmienianego.

Zgodnie z art. 27 ustawy o planowaniu i zagospodarowaniu przestrzennym zmiana planu miejscowego następuje w takim trybie, w jaki jest on uchwalany, to jest w trybie art. 17 tej ustawy.

Zgodnie z art. 1 ust. 2 pkt. 11, 12 ustawy o planowaniu i zagospodarowaniu przestrzennym zapewniono odpowiedni udział społeczeństwa w pracach nad zmianą planu, z zachowaniem jawności i przejrzystości procedur planistycznych.

Zgodnie z wymaganiami ustawy z dnia 3 października 2008 r. o udostępnianiu informacji o środowisku i jego ochronie, udziale społeczeństwa w ochronie środowiska oraz o ocenach oddziaływania na środowisko przeprowadzono strategiczną ocenę oddziaływania na środowisko w trybie właściwym dla sporządzenia miejscowego planu zagospodarowania przestrzennego lub jego zmiany.

Do projektu zmiany planu sporządzono prognozę oddziaływania na środowisko przyrodnicze oraz prognozę skutków finansowych. Projekt zmiany planu po uzyskaniu wymaganych opinii i uzgodnień został wyłożony do publicznego wglądu w dniach od 09.08. do 30.08.2018 r. W wyniku wyłożenia projektu zmiany planu złożono 1 uwagę, która nie została uwzględniona. W dniu 29.08.2018 r. zorganizowano dyskusję publiczną nad rozwiązaniami przyjętymi w projekcie zmiany planu.

Stwierdzono brak skutków oddziaływania na środowisko oraz skutków finansowych wynikających ze zmiany planu. W wyniku zmiany planu nie przewiduje się żadnych inwestycji z zakresu infrastruktury technicznej, które należą do zadań własnych Gminy, zatem brak jest przedmiotu rozstrzygnięcia Rady Gminy w sprawie sposobu realizacji takich inwestycji oraz zasadach ich finansowania; brak także wpływu zmiany planu na budżet gminy.

Zmiana planu jest zgodna z ustaleniami studium uwarunkowań i kierunków zagospodarowania przestrzennego gminy Sobótka.