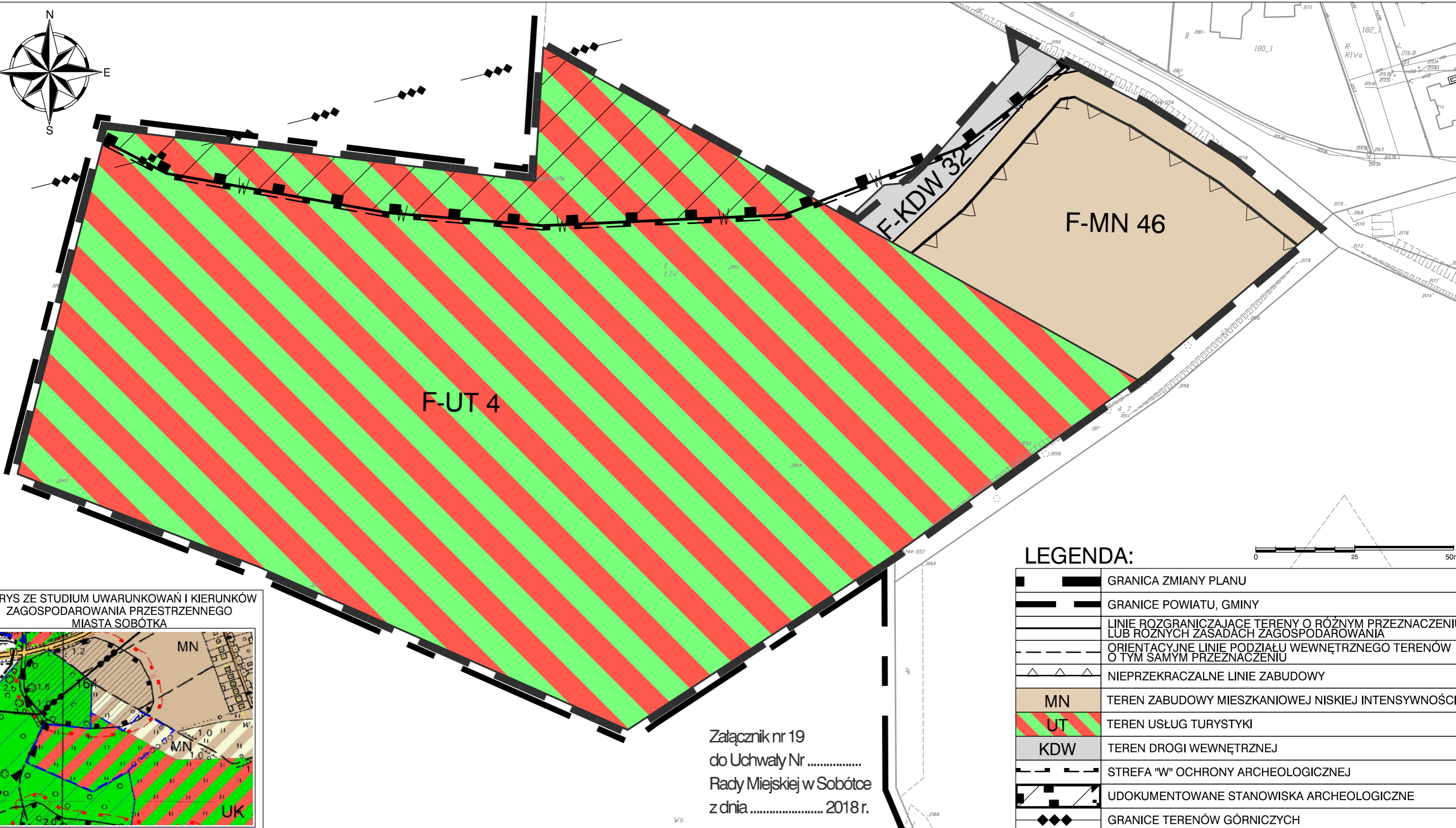
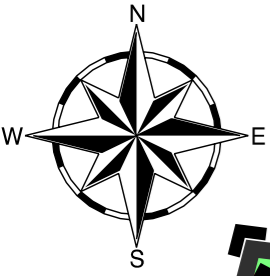


ZMIANA MIEJSCOWEGO PLANU ZAGOSPODAROWANIA PRZESTRZENNEGO MIASTA SOBÓTKA

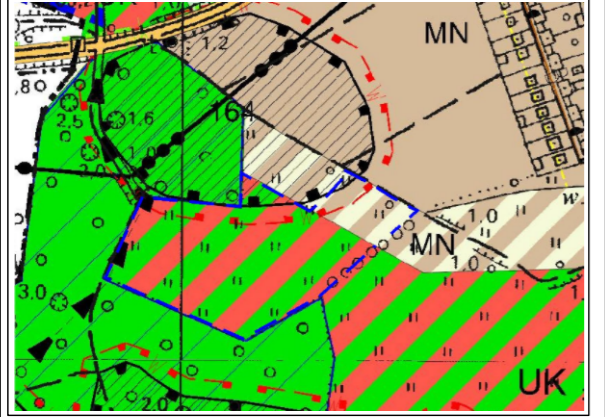


LEGENDA:

	GRANICA ZMIANY PLANU
	GRANICE POWIATU, GMINY
	LINIE ROZGRANICZAJĄCE TERENY O RÓŻNYM PRZEZNACZENIU LUB RÓŻNYCH ZASADACH ZAGOSPODAROWANIA
	ORIENTACYJNE LINIE PODZIAŁU WEWNĘTRZNEGO TERENÓW O TYM SAMYM PRZEZNACZENIU
	NIEPRZEKRACZALNE LINIE ZABUDOWY
	MN TEREN ZABUDOWY MIESZKANIOWEJ NISKIEJ INTENSYWNOŚCI
	UT TEREN USŁUG TURYSTYKI
	KDW TEREN DROGI WEWNĘTRZNEJ
	STREFA "W" OCHRONY ARCHEOLOGICZNEJ
	UDOKUMENTOWANE STANOWISKA ARCHEOLOGICZNE
	GRANICE TERENÓW GÓRNICZYCH

Załącznik nr 19
do Uchwały Nr
Rady Miejskiej w Sobótce
z dnia 2018 r.

WYRYS ZE STUDIUM UWARUNKOWAŃ I KIERUNKÓW
ZAGOSPODAROWANIA PRZESTRZENNEGO
MIASTA SOBÓTKA



RYСУNEK PLANU

Skala
1:1000

Temat:
ZMIANA MIEJSCOWEGO PLANU ZAGOSPODAROWANIA PRZESTRZENNEGO
MIASTA SOBÓTKA

Główny projektant:
mgr inż. arch. Jerzy Ulanicki

Zespół projektowy:
dr inż. Anna Andrzejewska
mgr inż. Zbigniew Dudzik

Wrocławskie
Biuro
Urbanistyki
50-128 Wrocław
ul. Św. Mikołaja 16/17

