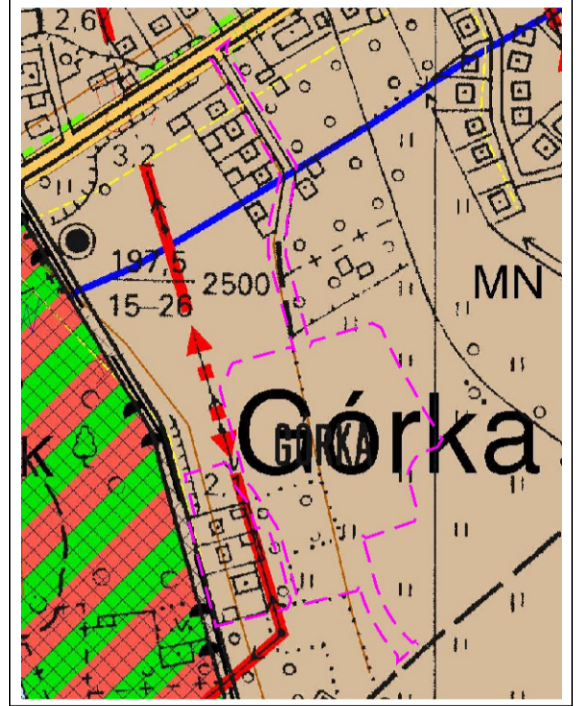
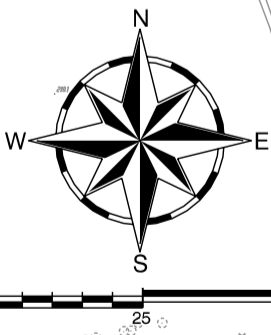
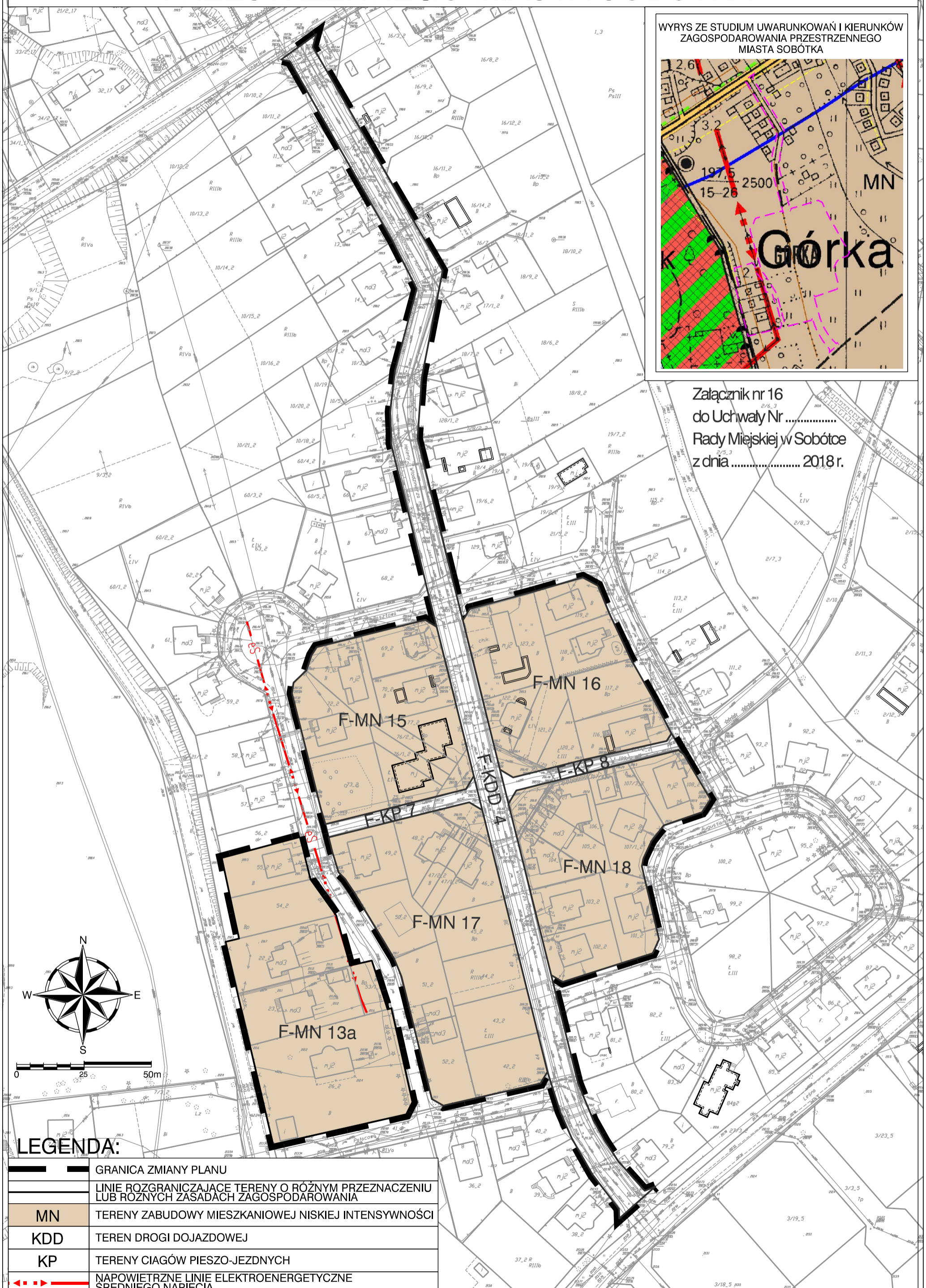


ZMIANA MIEJSCOWEGO PLANU ZAGOSPODAROWANIA PRZESTRZENNEGO MIASTA SOBOTKA

WYRYS ZE STUDIUM UWARUNKOWAŃ I KIERUNKÓW ZAGOSPODAROWANIA PRZESTRZENNEGO MIASTA SOBOTKA



Załącznik nr 16
do Uchwały Nr
Rady Miejskiej w Sobótce
z dnia 2018 r.



LEGENDA:

	GRANICA ZMIANY PLANU
	LINIE ROZGRANICZAJĄCE TERENY O RÓŻNYM PRZEZNACZENIU LUB RÓŻNYCH ZASADACH ZAGOSPODAROWANIA
	MN TERENY ZABUDOWY MIESZKANIOWEJ NISKIEJ INTENSYWNOŚCI
	KDD TEREN DROGI DOJAZDOWEJ
	KP TERENY CIAGÓW PIESZO-JEZDNYCH
	NAPOWIETRZNE LINIE ELEKTROENERGETYCZNE ŚREDNIEGO NAPIĘCIA

RYSUNEK PLANU

Skala
1:1000

Temat:
ZMIANA MIEJSCOWEGO PLANU ZAGOSPODAROWANIA PRZESTRZENNEGO MIASTA SOBOTKA

Główny projektant:
mgr inż. arch. Jerzy Ulanicki
Zespół projektowy:
dr inż. Anna Andrzejewska
mgr inż. Zbigniew Dudzik

Wrocławskie Biuro Urbanistyki
50-128 Wrocław
ul. Św. Mikołaja 16/17

