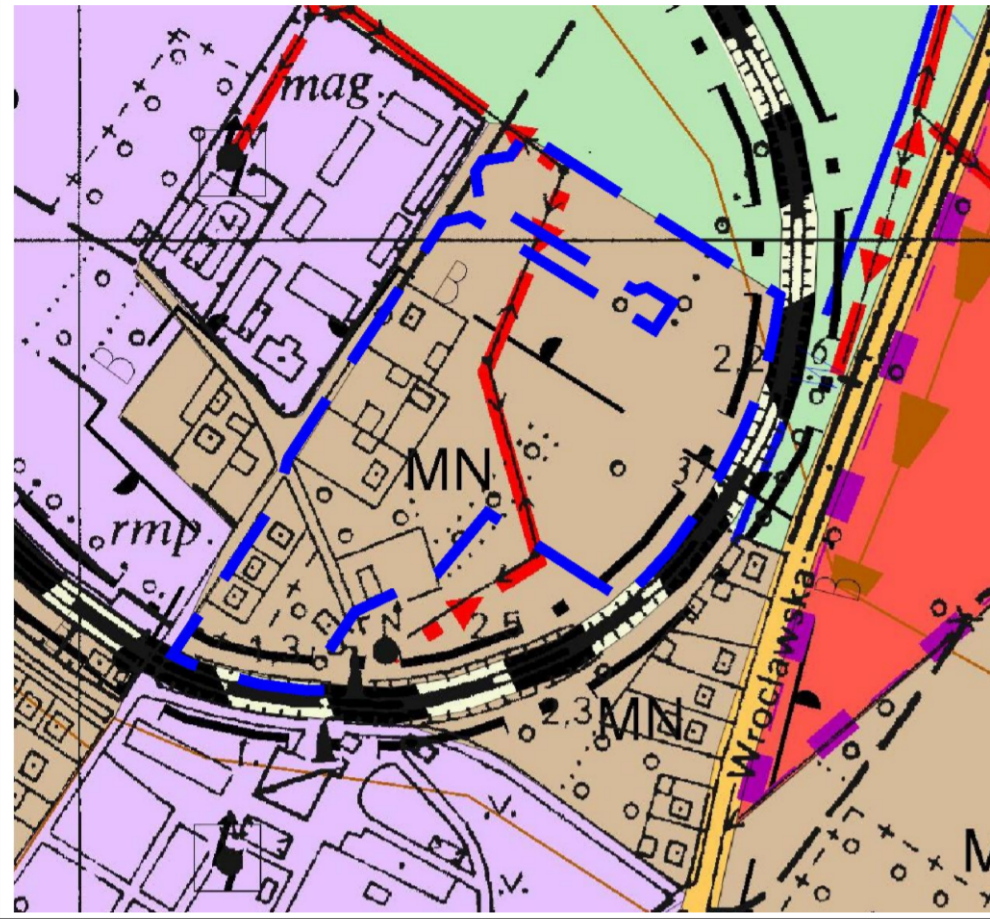
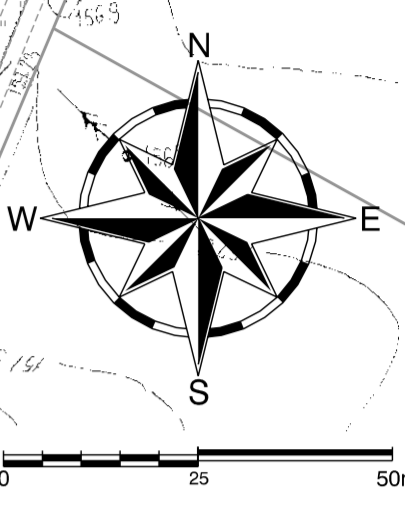
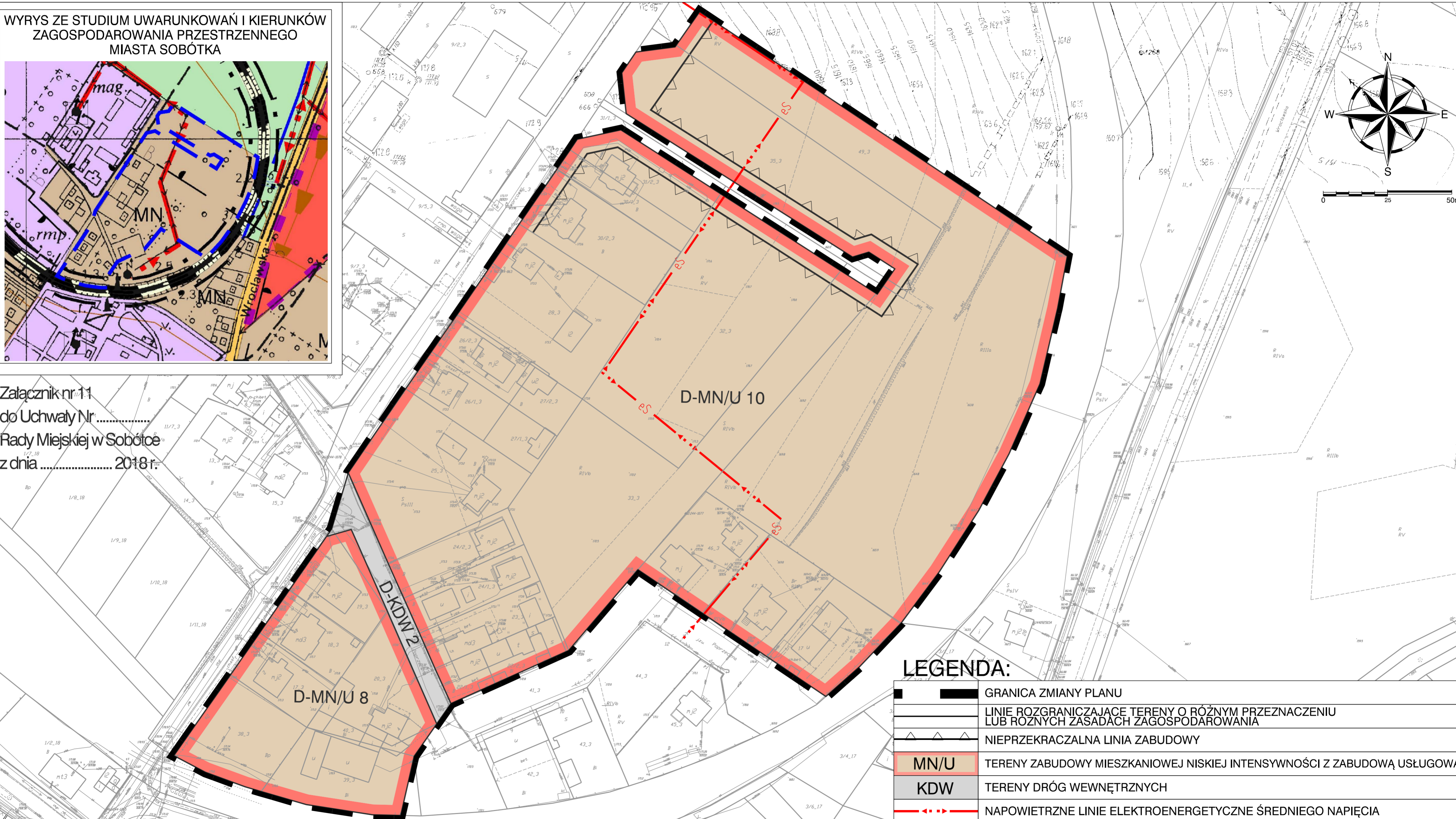


# ZMIANA MIEJSCOWEGO PLANU ZAGOSPODAROWANIA PRZESTRZENNEGO MIASTA SOBOTKA

WYRYS ZE STUDIUM UWARUNKOWAŃ I KIERUNKÓW  
ZAGOSPODAROWANIA PRZESTRZENNEGO  
MIASTA SOBOTKA



Załącznik nr 11  
do Uchwały Nr .....  
Rady Miejskiej w Sobótce  
z dnia ..... 2018 r.



**LEGENDA:**

	GRANICA ZMIANY PLANU
	LINIE ROZGRANICZAJĄCE TERENY O RÓŻNYM PRZEZNACZENIU LUB RÓŻNYCH ZASADACH ZAGOSPODAROWANIA
	NIEPRZEKRACZALNA LINIA ZABUDOWY
	MN/U TERENY ZABUDOWY MIESZKANIOWEJ NISKIEJ INTENSYWNOŚCI Z ZABUDOWĄ USŁUGOWĄ
	KDW TERENY DRÓG WEWNĘTRZNYCH
	NAPOWIETRZNE LINIE ELEKTROENERGETYCZNE ŚREDNIEGO NAPIĘCIA

**RYСУNEK PLANU**  
Skala  
1:1000

Temat:  
ZMIANA MIEJSCOWEGO PLANU ZAGOSPODAROWANIA PRZESTRZENNEGO  
MIASTA SOBOTKA

Główny projektant:  
mgr inż. arch. Jerzy Ulanicki  
  
Zespół projektowy:  
dr inż. Anna Andrzejewska  
mgr inż. Zbigniew Dudzik

Wrocławskie  
Biuro  
Urbanistyki  
50-128 Wrocław  
ul. Św. Mikołaja 16/17

