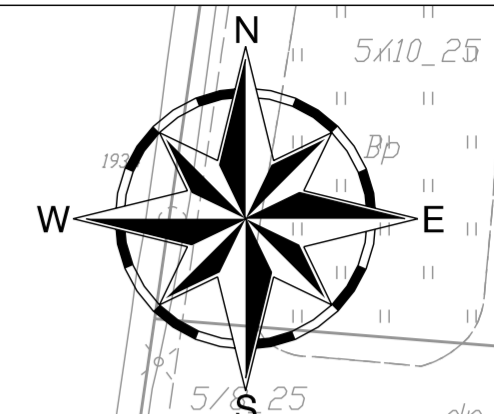
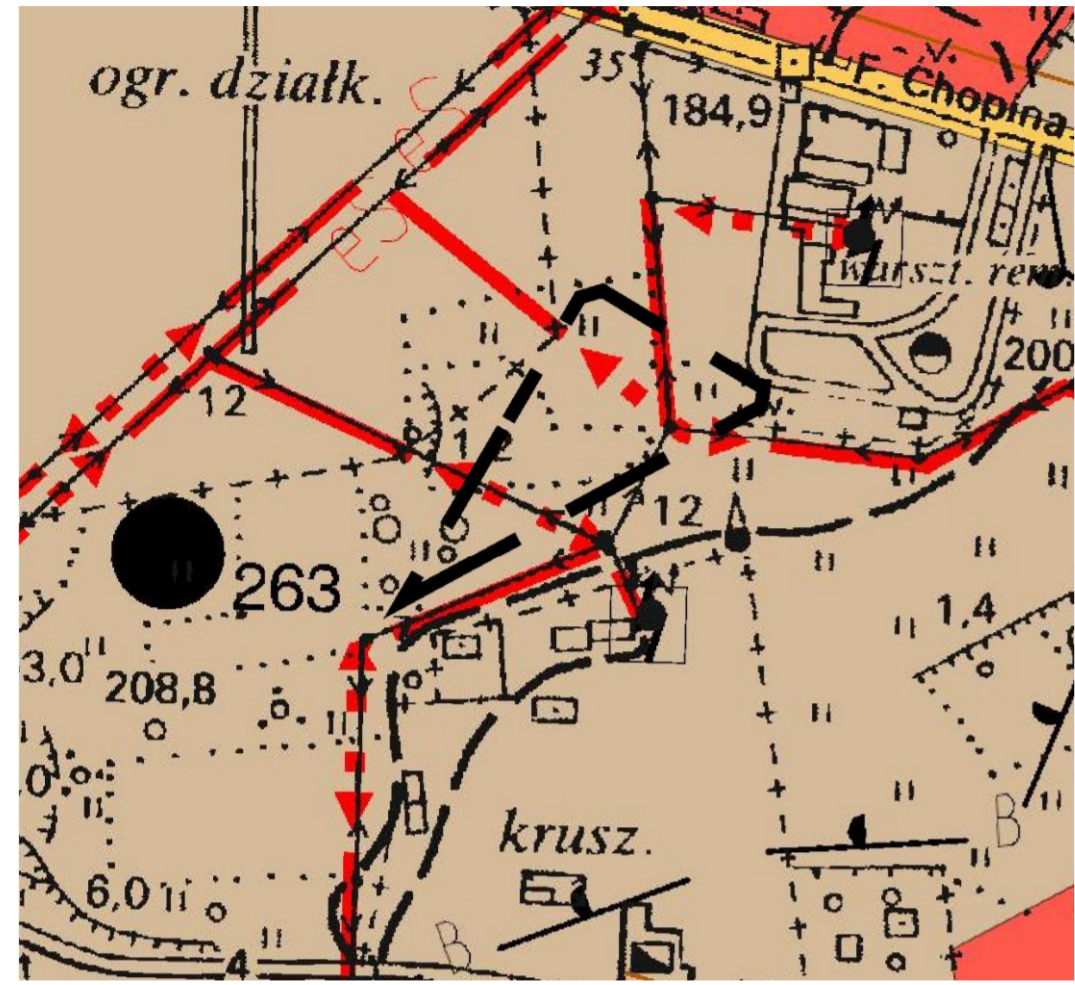
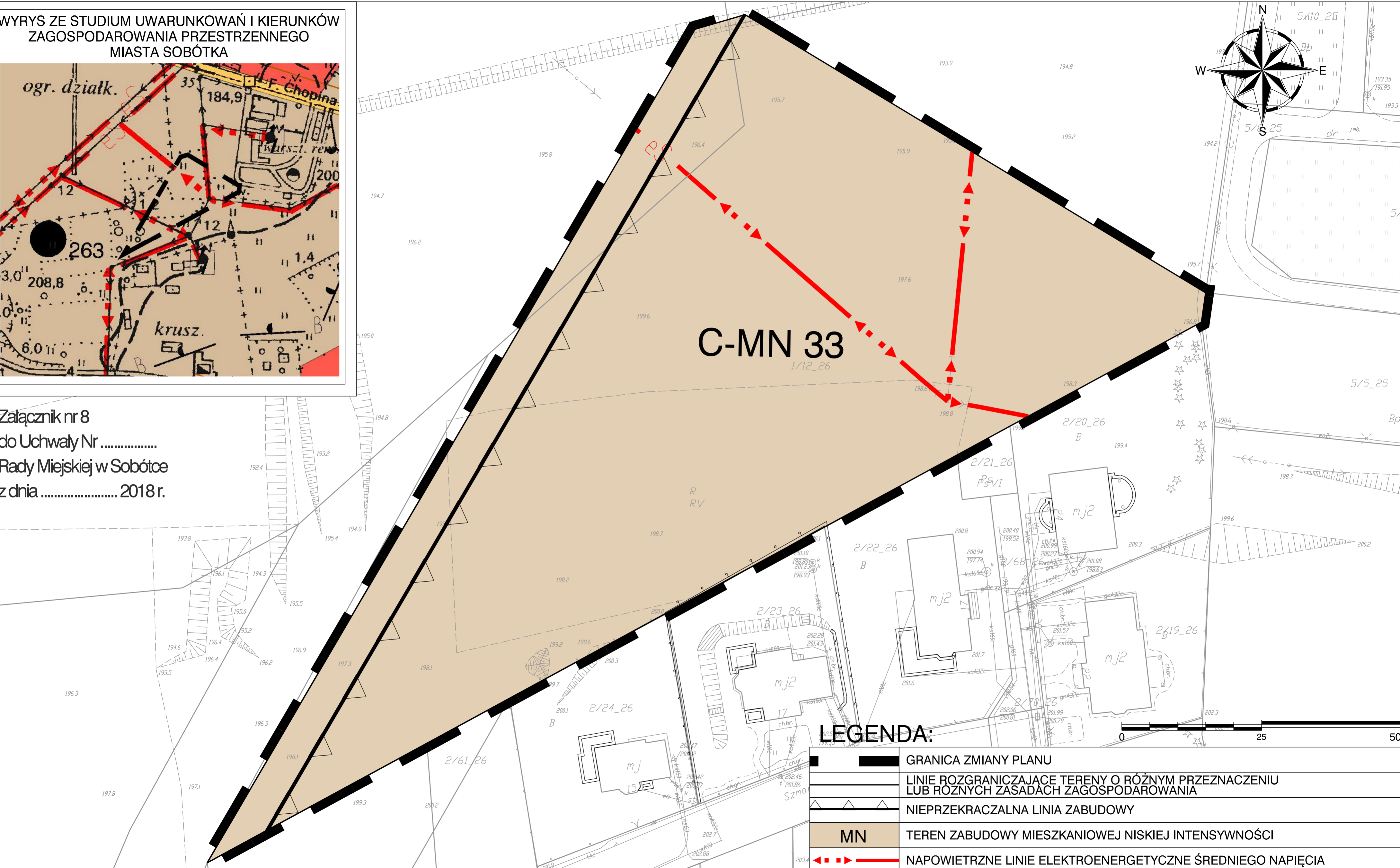


ZMIANA MIEJSCOWEGO PLANU ZAGOSPODAROWANIA PRZESTRZENNEGO MIASTA SOBÓTKA

WYRYS ZE STUDIUM UWARUNKOWAŃ I KIERUNKÓW
ZAGOSPODAROWANIA PRZESTRZENNEGO
MIASTA SOBÓTKA

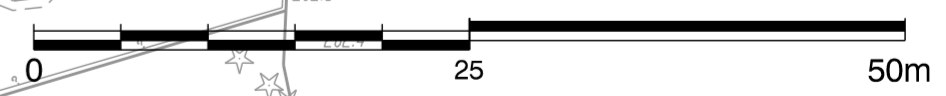


Załącznik nr 8
do Uchwały Nr
Rady Miejskiej w Sobótce
z dnia 2018 r.



LEGENDA:

	GRANICA ZMIANY PLANU
	LINIE ROZGRANICZAJĄCE TERENY O RÓŻNYM PRZEZNACZENIU LUB RÓŻNYCH ZASADACH ZAGOSPODAROWANIA
	NIEPRZEKRACZALNA LINIA ZABUDOWY
	MN TEREN ZABUDOWY MIESZKANIOWEJ NISKIEJ INTENSYWNOŚCI
	NAPOWIETRZNE LINIE ELEKTROENERGETYCZNE ŚREDNIEGO NAPIĘCIA



RYSUNEK PLANU
Skala
1:1000

Temat:
ZMIANA MIEJSCOWEGO PLANU ZAGOSPODAROWANIA PRZESTRZENNEGO
MIASTA SOBÓTKA

Główny projektant:
mgr inż. arch. Jerzy Ulanicki
Zespół projektowy:
dr inż. Anna Andrzejewska
mgr inż. Zbigniew Dudzik

Wrocławskie
Biuro
Urbanistyki
50-128 Wrocław
ul. Św. Mikołaja 16/17

