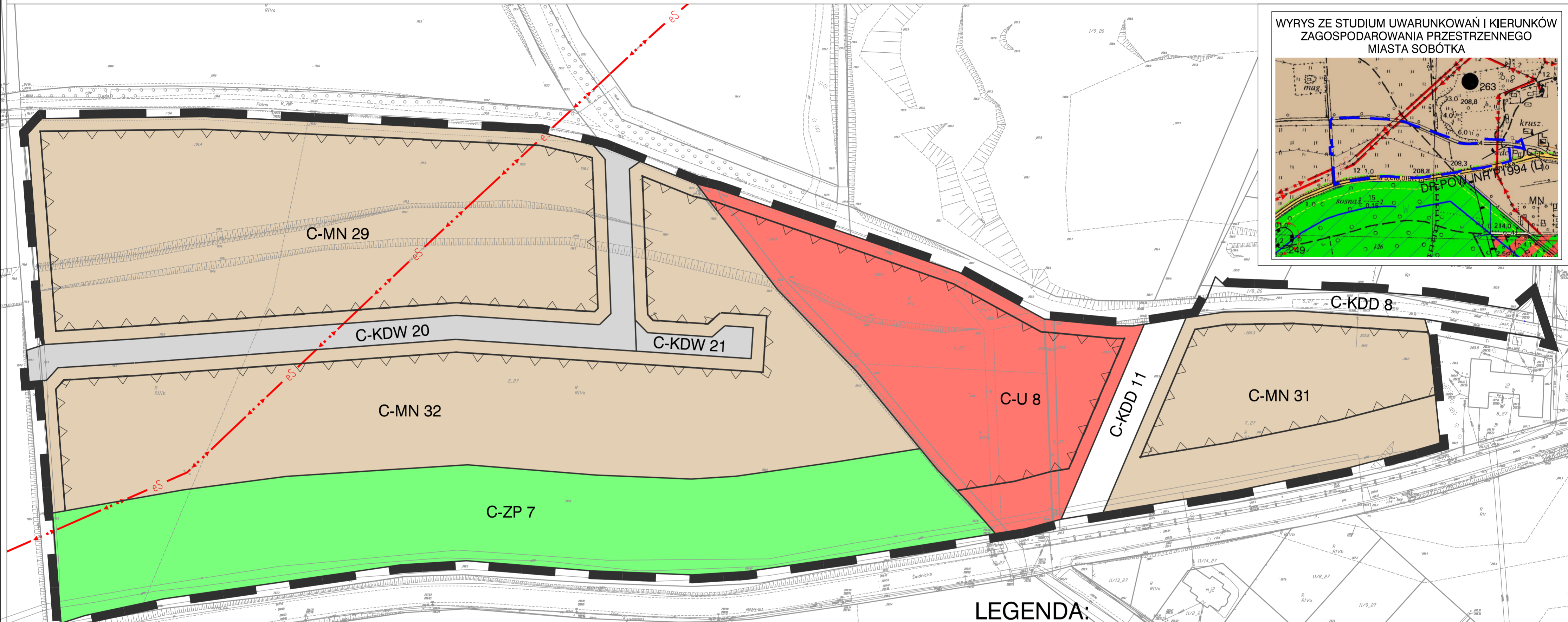
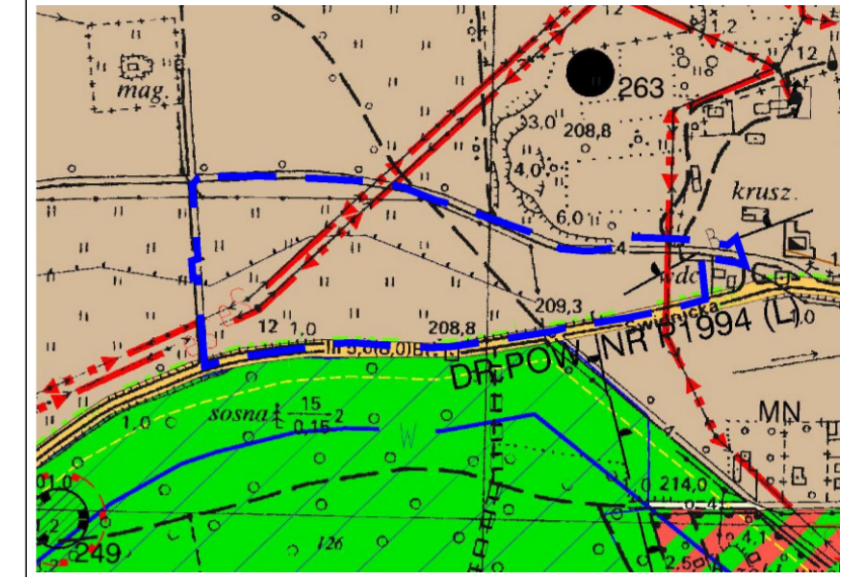


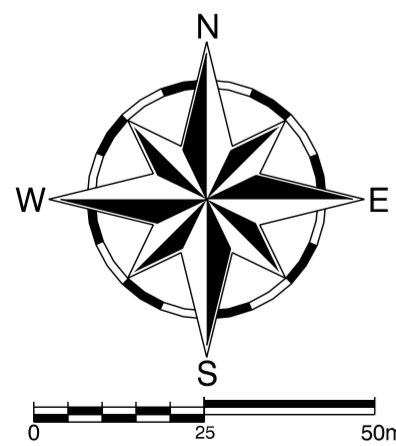
ZMIANA MIEJSCOWEGO PLANU ZAGOSPODAROWANIA PRZESTRZENNEGO MIASTA SOBÓTKA

WYRYS ZE STUDIUM UWARUNKOWAŃ I KIERUNKÓW
ZAGOSPODAROWANIA PRZESTRZENNEGO
MIASTA SOBÓTKA



LEGENDA:

	GRANICA ZMIANY PLANU
	LINIE ROZGRANICZAJĄCE TERENY O RÓŻNYM PRZEZNACZENIU LUB RÓŻNYCH ZASADACH ZAGOSPODAROWANIA
	NIEPRZEKRACZALNA LINIA ZABUDOWY
	MN TERENY ZABUDOWY MIESZKANIOWEJ NISKIEJ INTENSYWNOŚCI
	U TEREN ZABUDOWY USŁUGOWEJ
	ZP TEREN ZIELENI PARKOWEJ
	KDD TEREN DROGI DOJAZDOWEJ
	KDW TERENY DRÓG WEWNĘTRZNYCH
	NAPOWIETRZNE LINIE ELEKTROENERGETYCZNE ŚREDNIEGO NAPIĘCIA



Załącznik nr 7
do Uchwały Nr
Rady Miejskiej w Sobótce
z dnia 2018 r.

RYSUNEK PLANU

Skala
1:1000

Temat:
ZMIANA MIEJSCOWEGO PLANU ZAGOSPODAROWANIA PRZESTRZENNEGO
MIASTA SOBÓTKA

Główny projektant:
mgr inż. arch. Jerzy Ulanicki

Zespół projektowy:
dr inż. Anna Andrzejewska
mgr inż. Zbigniew Dudzik

Wrocławskie
Biuro
Urbanistyki
50-128 Wrocław
ul. Św. Mikołaja 16/17

WROCLAWSKIE
BIURO
URBANISTYKI