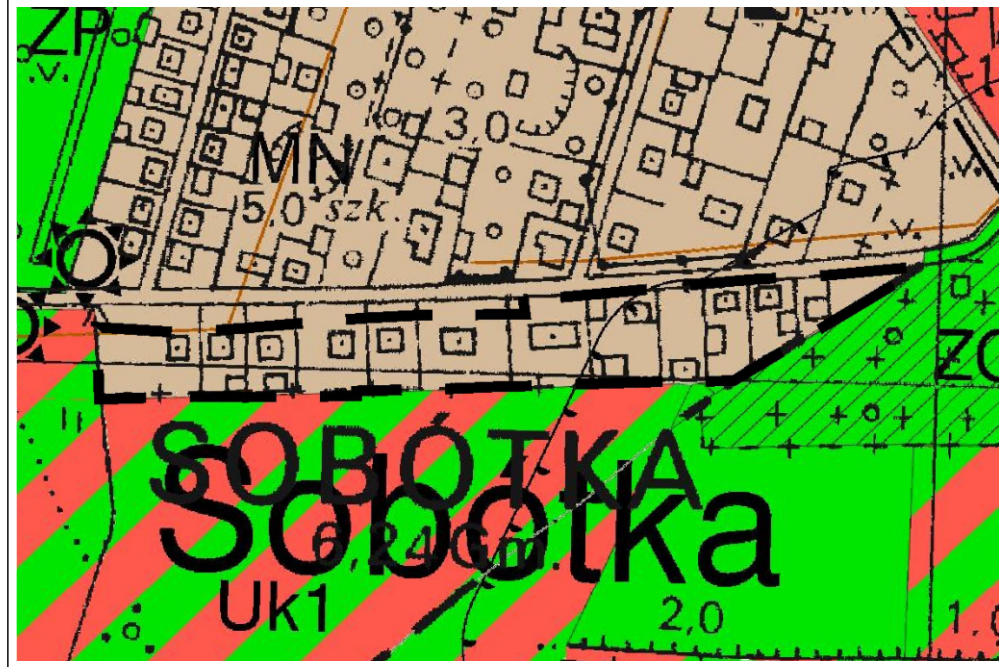
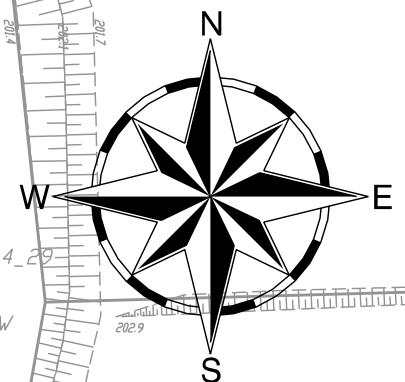
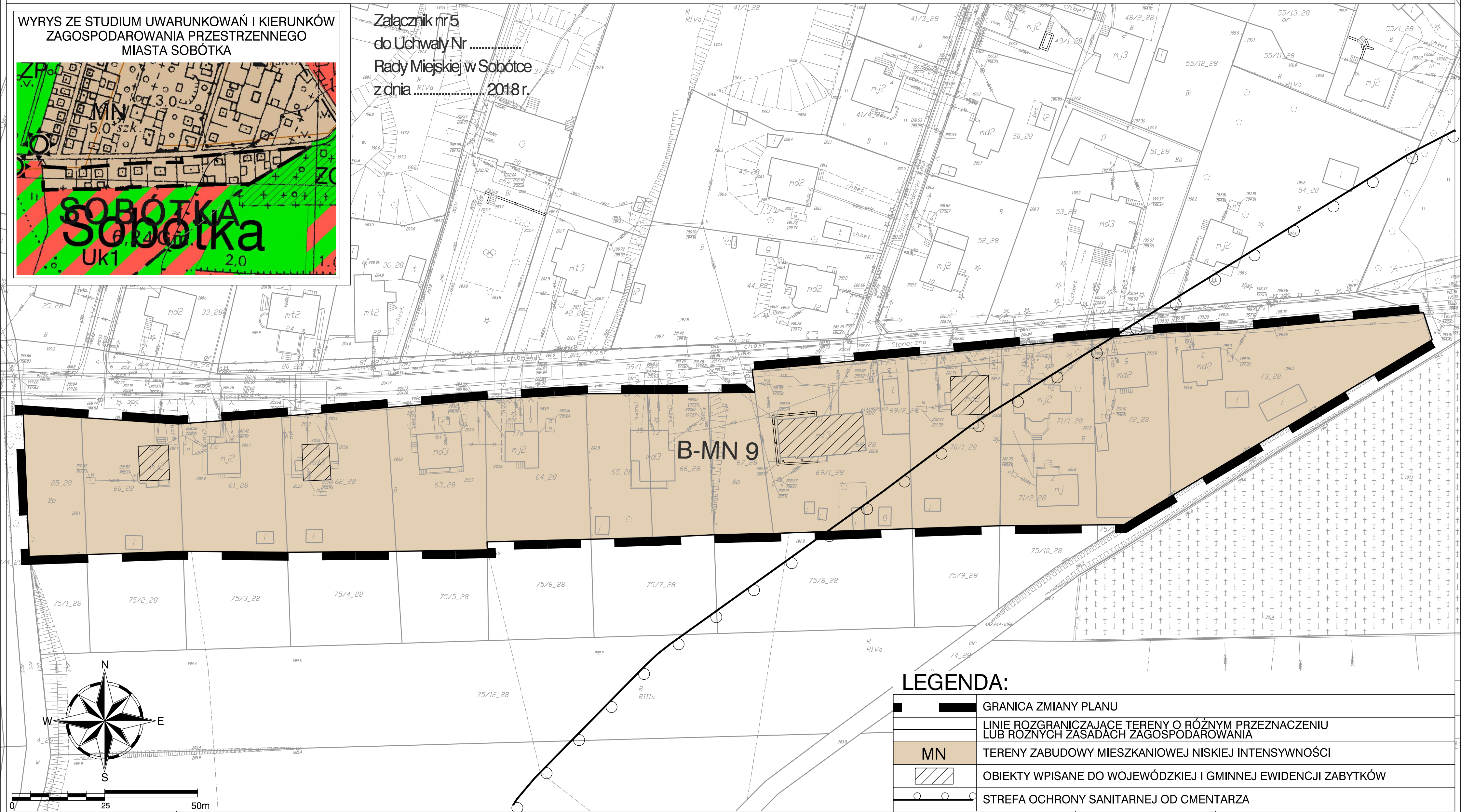


ZMIANA MIEJSCOWEGO PLANU ZAGOSPODAROWANIA PRZESTRZENNEGO MIASTA SOBOTKA

WYRYS ZE STUDIUM UWARUNKOWAŃ I KIERUNKÓW
ZAGOSPODAROWANIA PRZESTRZENNEGO
MIASTA SOBOTKA



Załącznik nr 5
do Uchwały Nr
Rady Miejskiej w Sobotce
z dnia 2018 r.



0 25 50m

LEGENDA:

	GRANICA ZMIANY PLANU
	LINIE ROZGRANICZAJĄCE TERENY O RÓŻNYM PRZEZNACZENIU LUB RÓŻNYCH ZASADACH ZAGOSPODAROWANIA
	MN TERENY ZABUDOWY MIESZKANIOWEJ NISKIEJ INTENSYWNOŚCI
	OBIEKTY WPISANE DO WOJEWÓDZKIEJ I GMINNEJ EWIDENCJI ZABYTKÓW
	STREFA OCHRONY SANITARNEJ OD CMENTARZA

RYSUNEK PLANU

Skala
1:1000

Temat:
ZMIANA MIEJSCOWEGO PLANU ZAGOSPODAROWANIA PRZESTRZENNEGO
MIASTA SOBOTKA

Główny projektant:
mgr inż. arch. Jerzy Ulanicki

Zespół projektowy:
dr inż. Anna Andrzejewska
mgr inż. Zbigniew Dudzik

Wrocławskie
Biuro
Urbanistki
50-128 Wrocław
ul. Św. Mikołaja 16/17

