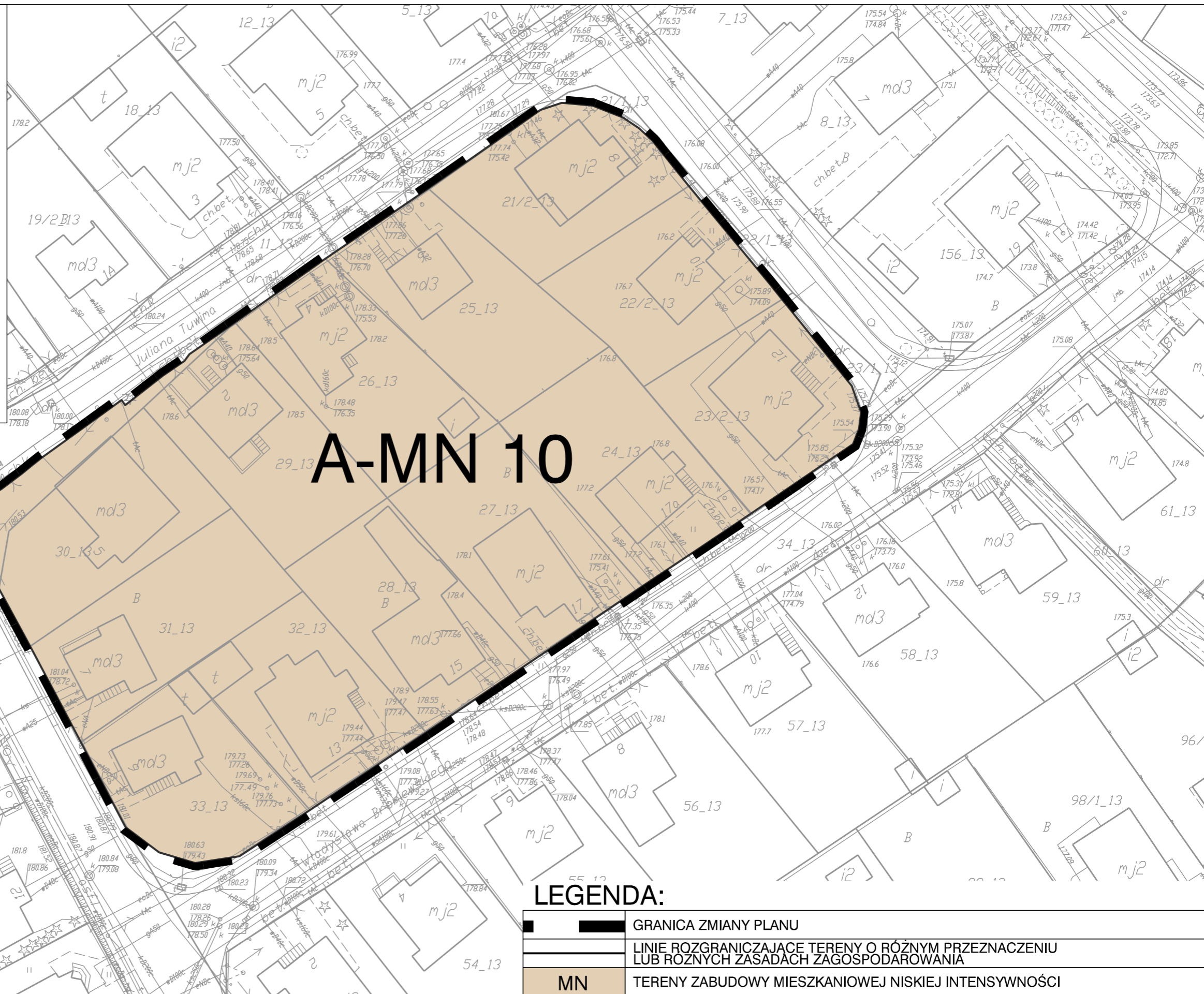
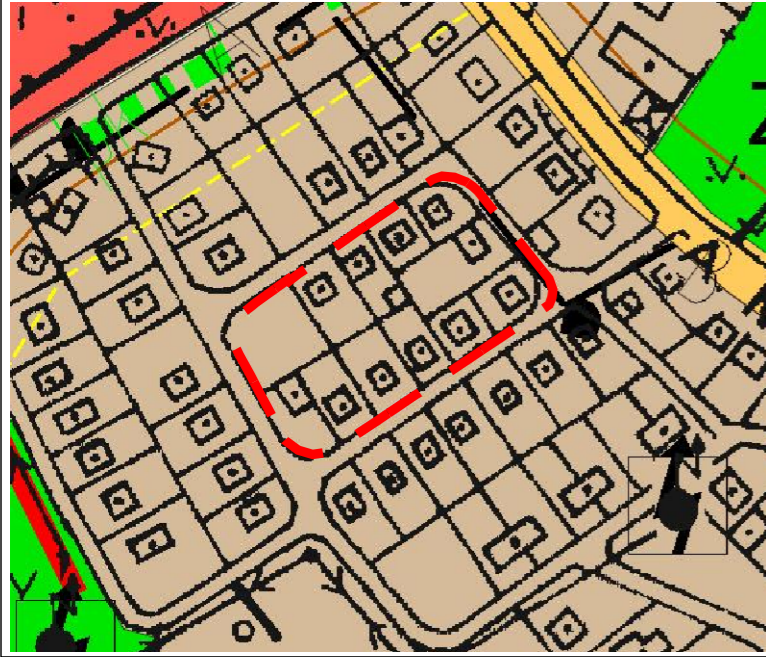


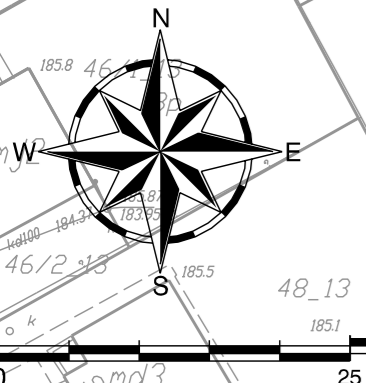
ZMIANA MIEJSCOWEGO PLANU ZAGOSPODAROWANIA PRZESTRZENNEGO MIASTA SOBÓTKA

WYRYS ZE STUDIUM UWARUNKOWAŃ I KIERUNKÓW
ZAGOSPODAROWANIA PRZESTRZENNEGO
MIASTA SOBÓTKA



A-MN 10

Załącznik nr 2
do Uchwały Nr
Rady Miejskiej w Sobótce
z dnia 2018 r.



LEGENDA:

| | |
|--|--|
| | GRANICA ZMIANY PLANU |
| | LINIE ROZGRANICZAJĄCE TERENY O RÓŻNYM PRZEZNACZENIU LUB RÓŻNYCH ZASADACH ZAGOSPODAROWANIA |
| | MN TERENY ZABUDOWY MIESZKANIOWEJ NISKIEJ INTENSYWNOŚCI |

RYSUNEK PLANU
Skala
1:1000

Temat:
**ZMIANA MIEJSCOWEGO PLANU ZAGOSPODAROWANIA PRZESTRZENNEGO
MIASTA SOBÓTKA**

Główny projektant:
mgr inż. arch. Jerzy Ulanicki

Zespół projektowy:
dr inż. Anna Andrzejewska
mgr inż. Zbigniew Dudzik

Wrocławskie
Biuro
Urbanistyki
50-128 Wrocław
ul. Św. Mikołaja 16/17

