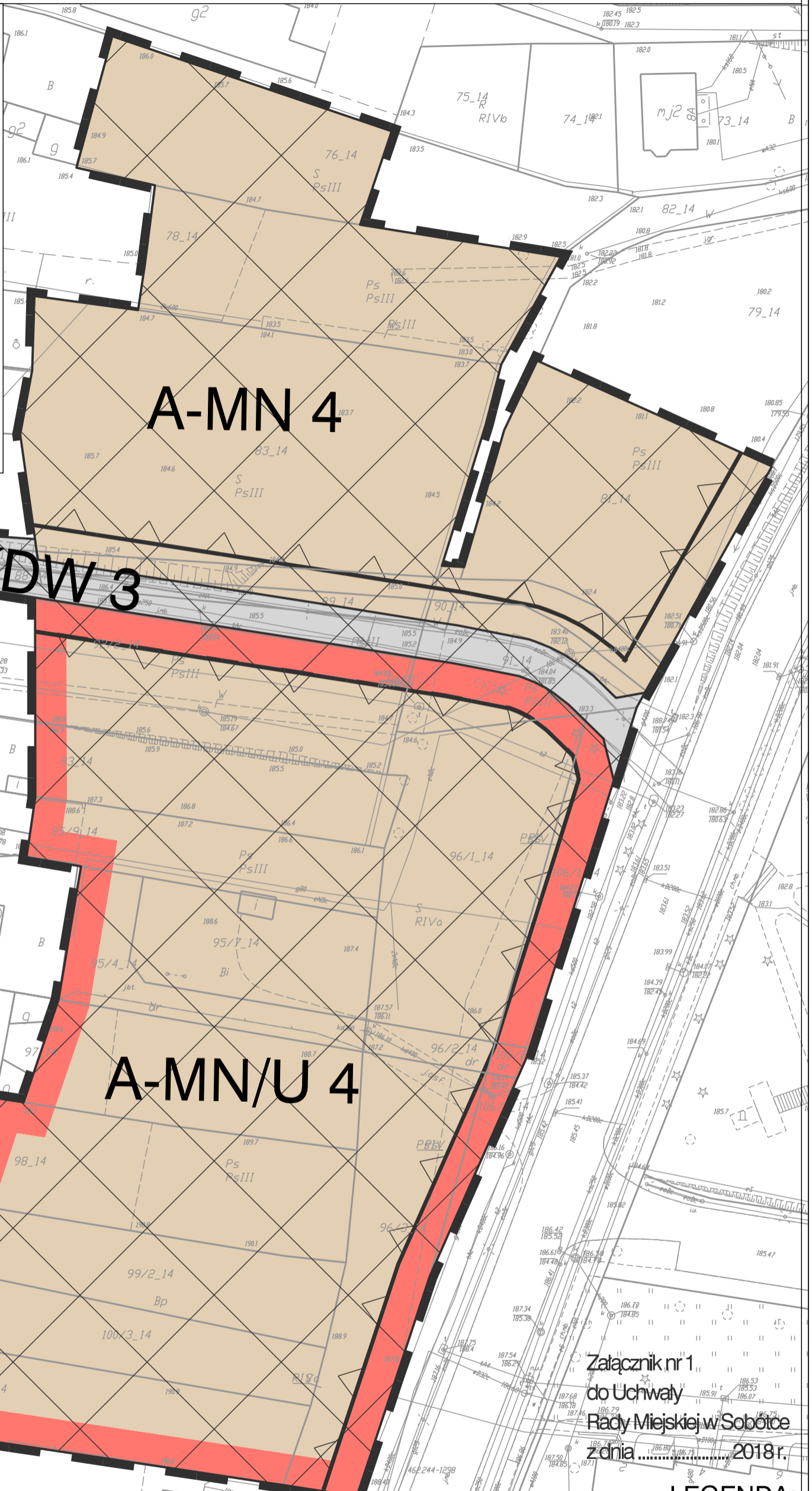
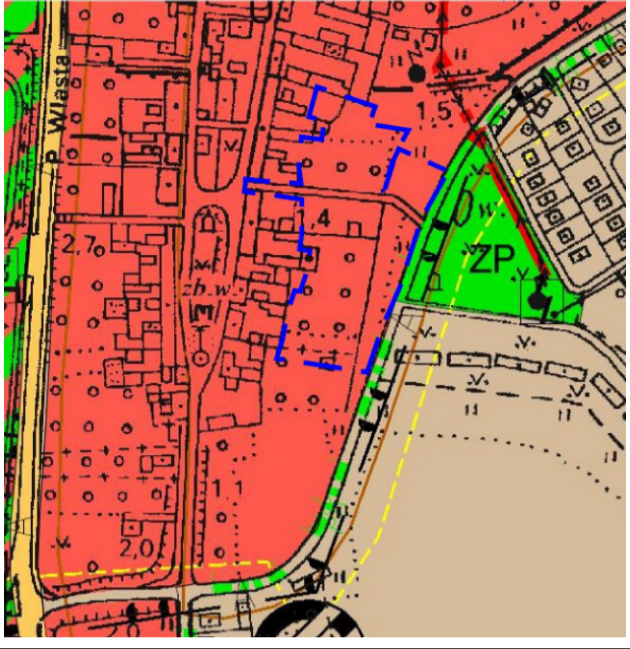


ZMIANA MIEJSCOWEGO PLANU ZAGOSPODAROWANIA PRZESTRZENNEGO MIASTA SOBOTKA

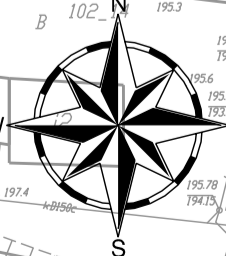
WYRYS ZE STUDIUM UWARUNKOWAŃ I KIERUNKÓW ZAGOSPODAROWANIA PRZESTRZENNEGO MIASTA SOBOTKA



Załącznik nr 1
do Uchwały
Rady Miejskiej w Sobótce
z dnia 2018 r.

LEGENDA:

	GRANICA ZMIANY PLANU
	LINIE ROZGRANICZAJĄCE TERENY O RÓŻNYM PRZEZNACZENIU LUB RÓŻNYCH ZASADACH ZAGOSPODAROWANIA
	NIEPRZEKARCZALNE LINIE ZABUDOWY
	MN TEREN ZABUDOWY MIESZKANIOWEJ NISKIEJ INTENSYWNOŚCI
	MN/U TEREN ZABUDOWY MIESZKANIOWEJ NISKIEJ INTENSYWNOŚCI Z ZABUDOWĄ USŁUGOWĄ
	KDW TEREN DROGI WEWNĘTRZNEJ
	TERENY WPISANE DO REJESTRU ZABYTKÓW



RYSUNEK PLANU

Skala
1:1000

Temat:
ZMIANA MIEJSCOWEGO PLANU ZAGOSPODAROWANIA PRZESTRZENNEGO MIASTA SOBOTKA

Główny projektant:
mgr inż. Jerzy Ulanicki

Zespół projektowy:
dr inż. Anna Andrzejewska
mgr inż. Zbigniew Dudziak

Wrocławskie
Biuro
Urbanistyk
50-128 Wrocław
ul. Św. Mikołaja 16/17

