

**ZARZĄDZENIE NR 105**  
**BURMISTRZA MIASTA I GMINY SOBÓTKA**  
**z dnia 26 lipca 2012 r.**

w sprawie ogłoszenia wykazu nieruchomości stanowiących własność gminy Sobótka przeznaczonych do sprzedaży.

*Na podstawie art. 30 ust. 2 pkt 3 ustawy z dnia 08 marca 1990 roku o samorządzie gminnym /tj. z 2001 r., Dz. U. Nr 142, poz. 1591 ze zm./, art. 35 ustawy z dnia 21 sierpnia 1997 r. o gospodarce nieruchomościami / Dz. U. z 2010r Nr 102, poz. 651 ze zmianami /*

Burmistrz Miasta i Gminy Sobótka  
zarządza , co następuje:

§ 1

Przeznacza się do sprzedaży nieruchomości z zasobu nieruchomości gminy Sobótka, wymienione w wykazie, który stanowi załączniki nr 1, nr 2 i nr 3 do niniejszego zarządzenia.

§ 2


Niniejsze zarządzenie wraz z załącznikami będzie wywieszane na tablicy ogłoszeń w siedzibie Urzędzie Miasta i Gminy w Sobótce przez okres 21 dni.

§ 3

Wykonanie zarządzenia powierza się Kierownikowi Referatu Gospodarki Nieruchomościami i Ochrony Środowiska Urzędu Miasta i Gminy Sobótka.

§ 4

Zarządzenie wchodzi w życie z dniem podpisania i podlega ogłoszeniu na tablicach ogłoszeń.

Z up. BURMISTRZA  
  
mgr inż. Krzysztof Szczepanik  
Zastępca Burmistrza

Załącznik nr 1 do Zarządzenia Nr 105  
Burmistrz Miasta i Gminy Sobótka  
z dnia 26 lipca 2012 r.

## WYKAZ NIERUCHOMOŚCI PRZEZNACZONYCH DO SPRZEDAŻY

*Burmistrz Miasta i Gminy Sobótka na podstawie art. 35 ust. 1 ustawy z dnia 21 sierpnia 1997r. o gospodarce nieruchomościami /Dz. U. z 2010 r. Nr 102 poz. 651 ze zmianami/, informuję, że na tablicy ogłoszeń Urzędu Miasta i Gminy Sobótka na okres 21 dni został wywieszony i podany do publicznej wiadomości **wykaz nieruchomości przeznaczonych do sprzedaży stanowiących własność gminy Sobótka:***


**Nieruchomość gruntowa niezabudowana , położona na działce nr 17 AM-32 obręb: Sobótka o pow. 2,4052 ha, dla której Sąd Rejonowy dla Wrocławia Krzyków IV Wydział Ksiąg Wieczystych prowadzi księgę nr WR1K/00240244, przeznaczenie : podstawowe pod usługi z zakresu turystyki oraz dopuszczalne przeznaczenie mieszkania, parkingi oraz zieleni; klasa gruntu Ł IV; oraz użytki S; działka posiada kształt zbliżony do prostokąta, działka posiada pośredni dostęp do drogi utwardzonej asfaltem poprzez rów; posiada słaby dostęp do uzbrojenia ; działka w części jest porośnięta drzewami i krzewami; położona jest w pobliżu zespołu hotelowo-gastronomicznego, u podnóża góry Ślęży, w pobliżu szlaków turystycznych.**

**Cena : 1.545.000,- PLN**

-do ceny zostanie doliczony podatek VAT w wysokości 23%

Osoby, którym przysługuje pierwszeństwo w nabyciu nieruchomości na podstawie art. 34 ust. 1, pkt 1 i 2 ustawy z dnia 21 sierpnia 1997 r. o gospodarce nieruchomościami- korzystają z tego pierwszeństwa, jeżeli złożą wniosek w terminie 6 tygodni licząc od dnia wywieszenia wykazu. Po tym terminie zostanie ogłoszony nieograniczony ustny przetarg publiczny na zbycie nieruchomości.

**Szczegółowe informacje można uzyskać w Urzędzie Miasta i Gminy Sobótka, pokój nr 7 i 6 , I piętro, tel. 713351232 lub 713351234 ,strona internetowa: [www. bip. sobotka.pl](http://www.bip.sobotka.pl) .**

Z up. BURMISTRZA  
  
mgr inż. Krzysztof Szczepanik  
Zastępca Burmistrza

Załącznik nr 2 do Zarządzenia Nr 105  
Burmistrz Miasta i Gminy Sobótka  
z dnia 26 lipca 2012 r.

## WYKAZ NIERUCHOMOŚCI PRZEZNACZONYCH DO SPRZEDAŻY

*Burmistrz Miasta i Gminy Sobótka na podstawie art. 35 ust. 1 ustawy z dnia 21 sierpnia 1997r. o gospodarce nieruchomościami /Dz. U. z 2010 r. Nr 102 poz. 651 ze zmianami/, informuję, że na tablicy ogłoszeń Urzędu Miasta i Gminy Sobótka na okres 21 dni został wywieszony i podany do publicznej wiadomości **wykaz nieruchomości przeznaczonych do sprzedaży stanowiących własność gminy Sobótka:***


**Nieruchomość gruntowa niezabudowana , położona na działce nr 14 AM-16 obręb: Sobótka o pow. 0,0950 ha, ul. Świdnicka, dla której Sąd Rejonowy dla Wrocławia Krzyków IV Wydział Ksiąg Wieczystych prowadzi księgę nr WR1K/00040914, w udziale wynoszącym 3/6 części stanowiące własność gminy Sobótka ; przeznaczenie : pod zabudowę mieszkaniowo-usługową /MN/U 2; klasa gruntu Bp; działka posiada kształt zbliżony do prostokąta, działka posiada dostęp do drogi utwardzonej asfaltem oraz bardzo dobry dostęp do uzbrojenia ; działka położona jest w terenie, w którym występują szkody górnicze.**

**Cena : 57.000,- PLN**

-do ceny zostanie doliczony podatek VAT w wysokości 23%

Osoby, którym przysługuje pierwszeństwo w nabyciu nieruchomości na podstawie art. 34 ust. 1, pkt 1 i 2 oraz art. 37 ustawy z dnia 21 sierpnia 1997 r. o gospodarce nieruchomościami- korzystają z tego pierwszeństwa, jeżeli złożą wniosek w terminie 6 tygodni licząc od dnia wywieszenia wykazu. Po tym terminie zostanie ogłoszony nieograniczony ustny przetarg publiczny na zbycie nieruchomości.

**Szczegółowe informacje można uzyskać w Urzędzie Miasta i Gminy Sobótka, pokój nr 7 i 6 , I piętro, tel. 713351232 lub 713351234 ,strona internetowa: [www.bip.sobotka.pl](http://www.bip.sobotka.pl) .**

Z up. BURMISTRZA  
  
mgr inż. Krzysztof Szczepońnik  
Zastępca Burmistrza

Załącznik nr 3 do Zarządzenia Nr 105  
Burmistrz Miasta i Gminy Sobótka  
z dnia 26 lipca 2012 r.

## WYKAZ NIERUCHOMOŚCI PRZEZNACZONYCH DO SPRZEDAŻY

*Burmistrz Miasta i Gminy Sobótka na podstawie art. 35 ust. 1 ustawy z dnia 21 sierpnia 1997r. o gospodarce nieruchomościami /Dz. U. z 2010 r. Nr 102 poz. 651 ze zmianami/, informuję, że na tablicy ogłoszeń Urzędu Miasta i Gminy Sobótka na okres 21 dni został wywieszony i podany do publicznej wiadomości **wykaz nieruchomości przeznaczonych do sprzedaży stanowiących własność gminy Sobótka:***


**Nieruchomość gruntowa niezabudowana , położona na działce nr 13 AM-16 obręb: Sobótka o pow. 0,0931 ha, ul. Świdnicka, dla której Sąd Rejonowy dla Wrocławia Krzyków IV Wydział Ksiąg Wieczystych prowadzi księgę nr WR1K/00040914, w udziale wynoszącym 3/6 części stanowiące własność gminy Sobótka ; przeznaczenie : pod zabudowę mieszkaniowo-usługową /MN/U 2; klasa gruntu Bp; działka posiada kształt zbliżony do prostokąta, działka posiada dostęp do drogi utwardzonej asfaltem oraz bardzo dobry dostęp do uzbrojenia ; działka położona jest w terenie, w którym występują szkody górnice.**

**Cena : 55.900,- PLN**

-do ceny zostanie doliczony podatek VAT w wysokości 23%

Osoby, którym przysługuje pierwszeństwo w nabyciu nieruchomości na podstawie art. 34 ust. 1, pkt 1 i 2 oraz art. 37 ustawy z dnia 21 sierpnia 1997 r. o gospodarce nieruchomościami- korzystają z tego pierwszeństwa, jeżeli złożą wniosek w terminie 6 tygodni licząc od dnia wywieszenia wykazu. Po tym terminie zostanie ogłoszony nieograniczony ustny przetarg publiczny na zbycie nieruchomości.

**Szczegółowe informacje można uzyskać w Urzędzie Miasta i Gminy Sobótka, pokój nr 7 i 6 , I piętro, tel. 713351232 lub 713351234 ,strona internetowa: [www. bip. sobotka.pl](http://www.bip.sobotka.pl) .**

Z up. BURMISTRZA  
  
mgr inż. Krzysztof Szczepanik  
Zastępca Burmistrza