

**UCHWAŁA NR XIII/118/11
RADY MIEJSKIEJ W SOBÓTCE**

z dnia 21 października 2011 r.

**w sprawie zmiany miejscowego planu zagospodarowania przestrzennego gminy Sobótka w zakresie terenu
położonego w Sulistrowicach**

Na podstawie art. 18 ust. 2 pkt. 5 ustawy z dnia 8 marca 1990 r. o samorządzie gminnym (Dz.U. z 2001 r. Nr 142, poz. 1591 ze zmianami), art. 20 ust. 1 i art. 27 ustawy z dnia 27 marca 2003 roku o planowaniu i zagospodarowaniu przestrzennym (Dz. U. z 2003 roku Nr 80 poz. 717 ze zmianami) oraz w związku z uchwałą Nr XLVII/365/10 Rady Miejskiej w Sobótce z dnia 27 sierpnia 2010 r., po stwierdzeniu zgodności ze studium uwarunkowań i kierunków zagospodarowania przestrzennego gminy Sobótka

Rada Miejska w Sobótce

uchwała, co następuje:

§ 1. 1. Zmienia się miejscowy plan zagospodarowania przestrzennego gminy Sobótka, uchwalony uchwałą Nr XLIV/305/06 Rady Miejskiej w Sobótce z dnia 19 maja 2006 r., opublikowany w Dzienniku Urzędowym Województwa Dolnośląskiego Nr 153 z dnia 27.07.2006 r., poz. 2397, w zakresie terenu położonego w obrębie wsi Sulistrowice, obejmującego działki nr 426/14, 426/15, 426/16, 426/17, 426/18, 426/19, 426/20, cz. 426/21, w granicach określonych na załączniku do niniejszej uchwały.

2. Rysunek zmiany planu stanowiący integralną część oraz załącznik do niniejszej uchwały zastępuje w granicach na nim określonych odpowiednią część załącznika nr 18 do uchwały Nr XLIV/305/06 Rady Miejskiej w Sobótce z dnia 19 maja 2006 r.

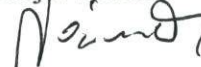
3. Oznaczenia graficzne przedstawione na rysunku zmiany planu odpowiadają legendzie rysunku planu stanowiącej załącznik nr 23 do uchwały Nr XLIV/305/06 Rady Miejskiej w Sobótce z dnia 19 maja 2006 r. i stanowią obowiązujące ustalenia planu.

4. Dla obszaru określonego na rysunku zmiany planu, o którym mowa w ust. 2 ustala się stawkę procentową, o której mowa w art. 36 ust. 4 ustawy z dnia 27 marca 2003 roku o planowaniu i zagospodarowaniu przestrzennym w wysokości 15%.

§ 2. Wykonanie uchwały powierza się Burmistrzowi Miasta i Gminy Sobótka.

§ 3. Uchwała wchodzi w życie po upływie 30 dni od dnia jej ogłoszenia w Dzienniku Urzędowym Województwa Dolnośląskiego.

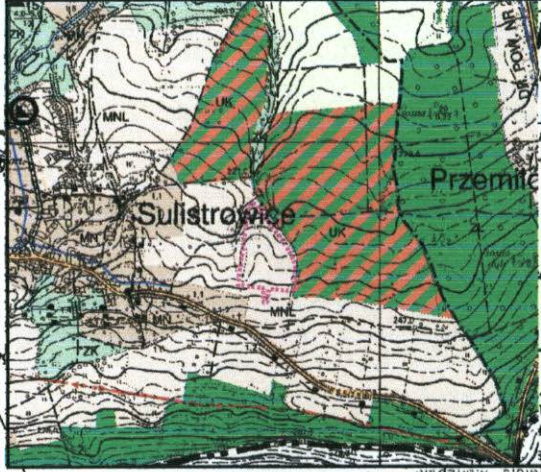
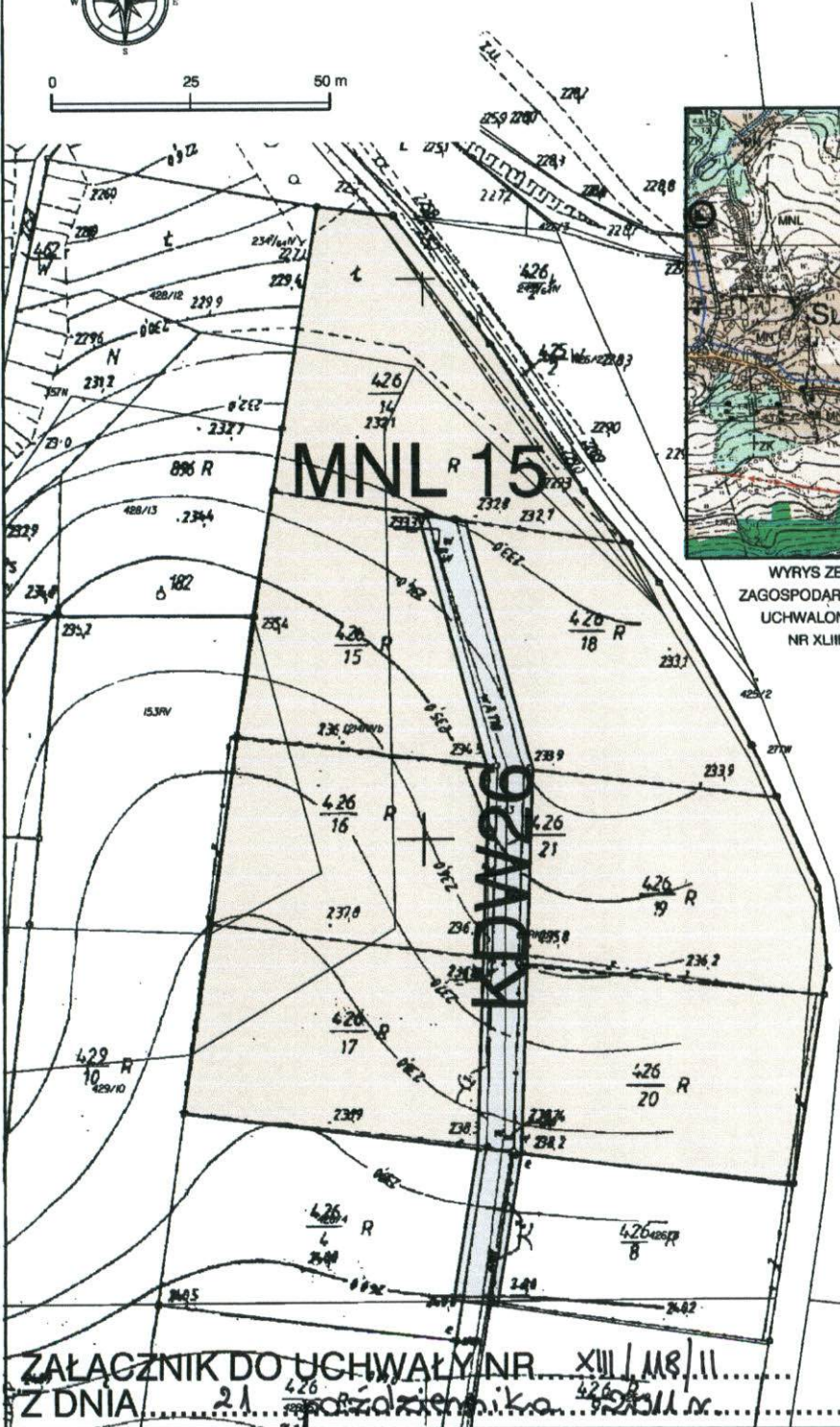
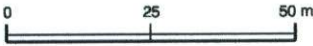
Przewodniczący Rady
Miejskiej w Sobótce



Witold Nazimek

Załącznik do Uchwały Nr XIII/118/11
Rady Miejskiej w Sobótce
z dnia 21 października 2011 r.
Zalacznik1.pdf

ZMIANA MIEJSCOWEGO PLANU ZAGOSPODAROWANIA PRZESTRZENNEGO GMINY SOBÓTKA W ZAKRESIE TERENU POŁOŻONEGO W OBRĘBIE WSI SULISTROWICE



województwo dolnośląskie
powiat wrocławski
gmina Sobótka
wieś Sulistrowice
działka nr 482.422.243; 244
SKALA 1:1000

WYRYS ZE STUDIUM UWARUNKOWAŃ I KIERUNKÓW ZAGOSPODAROWANIA PRZESTRZENNEGO GMINY SOBÓTKA UCHWALONEGO UCHWAŁĄ RADY MIASTA W SOBÓTKA NR XLIII/334/10 Z DNIA 23 KWIEŃNIA 2010 ROKU

Wrocław, 01.06.2010
Z up. STAROSTA
Elżbieta Pruszyńska

STAROSTA POWIATU WROCLAWSKIEGO
Przewodząca się zgodność niniejszej mapy z oryginałem przyjętym do państwowego zasobu geodezyjnego i kartograficznego w dniu 01.06.2010 i zaewidencjonowaną pod nr. 25455/10
Niniejsza mapa nie może służyć dla celów projektowych
Wrocław, 01.06.2010
Z up. STAROSTA

ZALĄCZNIK DO UCHWAŁY NR XIII/MS/11
Z DNIA 21.04.2010 r.

RYSUNEK PLANU SKALA: 1:1000	ZMIANA MIEJSCOWEGO PLANU ZAGOSPODAROWANIA PRZESTRZENNEGO GMINY SOBÓTKA W ZAKRESIE TERENU POŁOŻONEGO W OBRĘBIE WSI SULISTROWICE	Główny projektant: mgr inż. arch. Jerzy Ulanicki	Wrocławskie Biuro Urbanistyki s.c.
	UZ. UJ. POL. DOLN. NR 426 Z DNIA 21.04.2010	Zespół projektowy: mgr inż. Alicja Barosz - Bechowska mgr inż. Katarzyna Lipińska	Jerzy Ulanicki, Marek Woźniak 50-128 Wrocław ul. Św. Mikołaja 16/17

PRZEWODNICZĄCY
Rady Miejskiej w Sobótce
Witold Nazimek