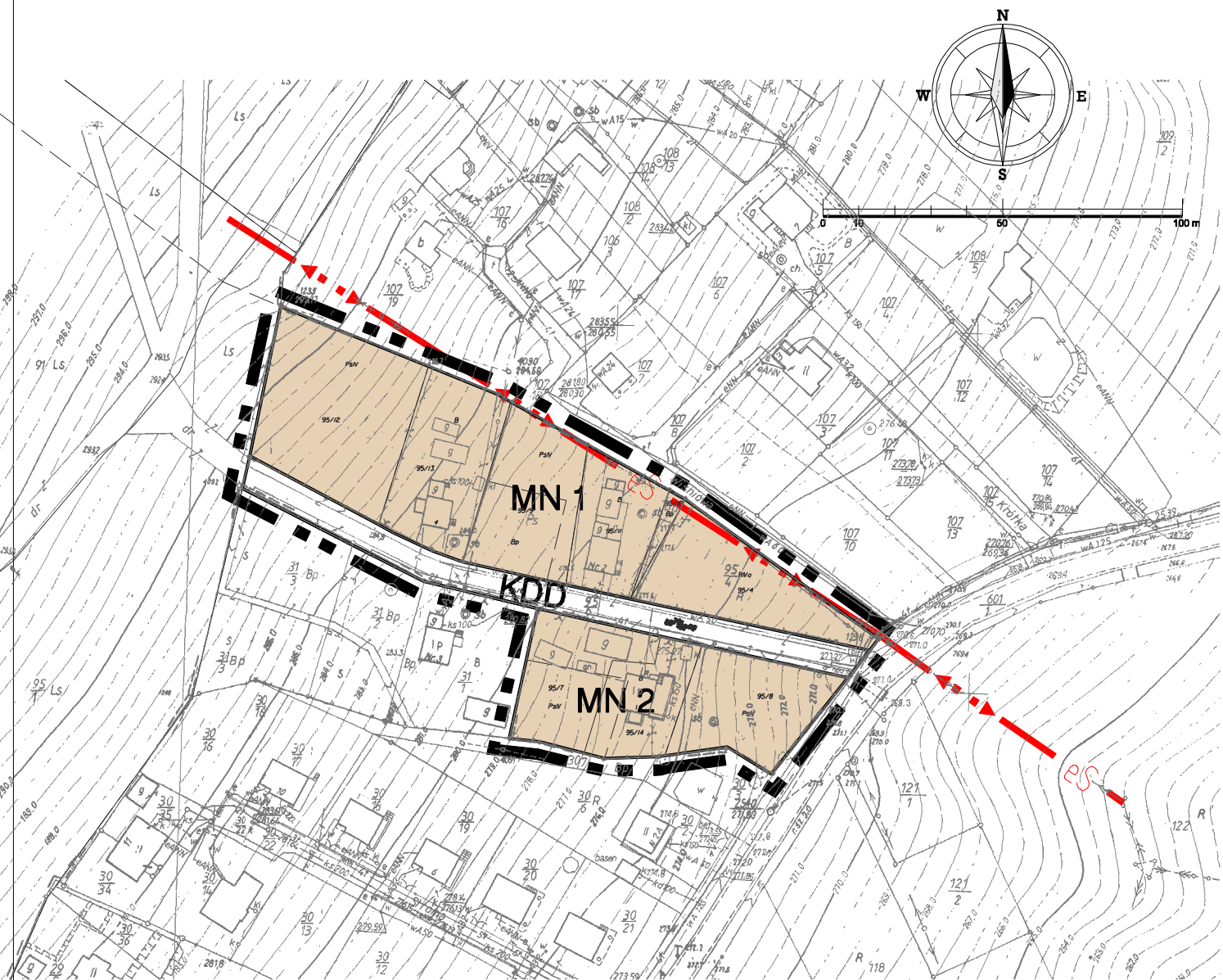







MIEJSCOWY PLAN ZAGOSPODAROWANIA PRZESTRZENNEGO MIASTA SOBÓTKA ZAŁĄCZNIK NR 3 - UL. LEŚNA W SULISTROWICZKACH



LEGENDA:

-  GRANICA OBSZARU OBJĘTEGO PLANEM
-  LINIE ROZGRANICZAJĄCE TERENY O RÓŻNYM PRZEZNACZENIU
-  MN
TERENY ZABUDOWY MIESZKANIOWEJ NISKIEJ INTENSYWNOŚCI
-  KDD
TEREN DROGI DOJAZDOWEJ
-  NAPOWIETRZNA LINIA ENERGETYCZNA ŚREDNIEGO NAPIĘCIA

RYSUNEK
PLANU

Temat

MIEJSCOWY PLAN ZAGOSPODAROWANIA PRZESTRZENNEGO MIASTA SOBÓTKA
ZAŁĄCZNIK NR 3 - UL. LEŚNA W SULISTROWICZKACH

Skala

1:2000

Główny projektant
mgr inż. arch. Jerzy Ulanicki

Zespół projektowy
mgr inż. arch. Marek Dziubiński
mgr inż. Zdzisław Dudziński
mgr inż. Katarzyna Leśna - Świdomska
mgr inż. Agnieszka Jędrzej
mgr inż. Aleksandra Korytko-Sankiewicz
mgr Marek Włodarczyk

Wrocławskie
Biuro
Urbanistyk i s.c.
50-128 Wrocław
ul. Św. Mikołaja 10/17

U WROCLAWSKIE
BIURO
URBANISTYKI