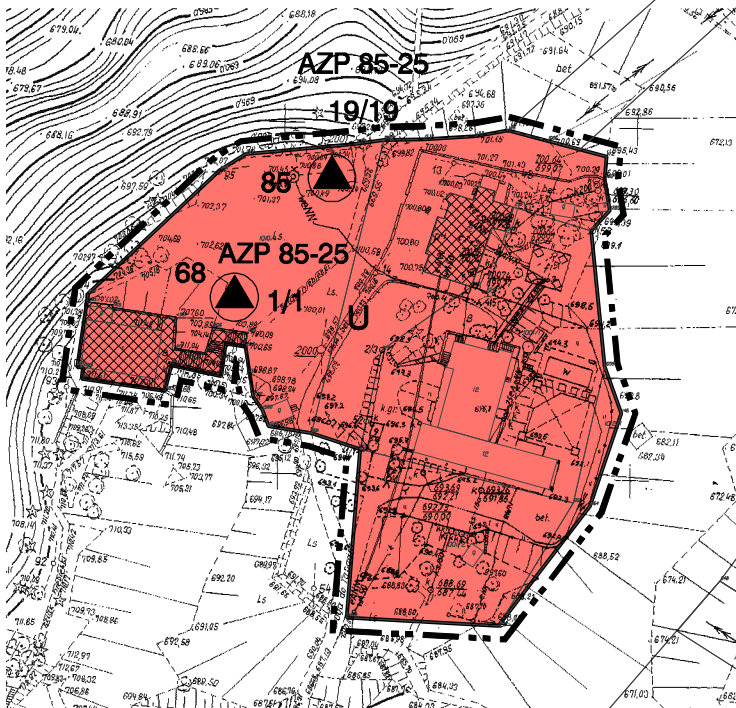
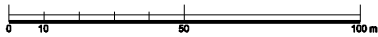
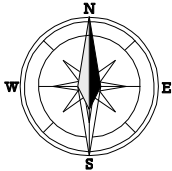







MIEJSCOWY PLAN ZAGOSPODAROWANIA PRZESTRZENNEGO MIASTA SOBÓTKA
ZAŁĄCZNIK NR 2 - SZCZYT ŚLĘŻY



LEGENDA:

-  GRANICA OBSZARU OBJĘTEGO PLANEM
-  LINIE ROZGRANICZAJĄCE TERENY O RÓŻNYM PRZEZNACZENIU
-  **U** TEREN USŁUG Z ZAKRESU TURYSTYKI,
OBIEKTY TELEKOMUNIKACJI ORAZ KULTU RELIGIJNEGO
-  UDOKUMENTOWANE STANOWISKA ARCHEOLOGICZNE
-  OBIEKTY LUB TERENY WPISANE DO REJESTRU ZABYTKÓW

RYSUNEK

PLANU

Skala

1:2000

Temat

MIEJSCOWY PLAN ZAGOSPODAROWANIA PRZESTRZENNEGO MIASTA SOBÓTKA
ZAŁĄCZNIK NR 2 SZCZYT ŚLĘŻY

Główny projektant

mgr inż. arch. Jerzy Ulanicki

Zespół projektowy

mgr inż. arch. Marek Dziemnicki

mgr inż. Zdzisław Dudziński

mgr inż. Sławomir Lesiński - Słowiński

mgr inż. Agnieszka Jędrzejewska

mgr inż. Aleksandra Korytko-Sankiewicz

mgr Marek Włodarczyk

Wrocławskie

Biuro

Urbanistyk i s.c.

50-128 Wrocław

ul. Św. Mikołaja 10/17

U WROCLAWSKIE
BIURO
URBANISTYKI