

**UCHWAŁA NR XI/68/15
RADY MIEJSKIEJ W SOBÓTCE**

z dnia 11 września 2015 r.

w sprawie zaliczenia dróg na terenie miasta Sobótka do kategorii dróg gminnych

Na podstawie art. 18 ust. 2 pkt 15 ustawy z dnia 8 marca 1990 r. o samorządzie gminnym (Dz. U. z 2013 r. poz. 594 z późn. zm.) art. 7 ust. 1 i 2 ustawy z dnia 21 marca 1985 r. o drogach publicznych (Dz. U. z 2015 r. poz. 460 z późn. zm.), uchwala się co następuje:

§ 1. Zalicza się do kategorii dróg gminnych drogi na terenie miasta Sobótka określone w załączniku Nr 1 do niniejszej uchwały.

§ 2. Położenie i przebieg dróg, o których mowa w § 1 oznaczone są na mapach stanowiących załącznik Nr 2 do uchwały.

§ 3. Wykonanie uchwały powierza się Burmistrzowi Miasta i Gminy Sobótka.

§ 4. Traci moc uchwała Nr XXII/103/2003 Rady Miejskiej w Sobótce z dnia 27 listopada 2003 r. w sprawie zaliczenia dróg na terenie miasta i gminy Sobótka do kategorii dróg gminnych.

§ 5. Uchwała wchodzi w życie po upływie 14 dni od dnia opublikowania w Dzienniku Urzędowym Województwa Dolnośląskiego.

Przewodniczący Rady
Miejskiej w Sobótce


Andrzej Rakowski

Załącznik Nr 1 do Uchwały Nr XI/68/15
Rady Miejskiej w Sobótce
z dnia 11 września 2015 r.

Wykaz ulic

Lp.	Nazwa drogi	Przebieg drogi	Numery działek	Załącznik graficzny
obręb Górką				
1.	ul. Akacyjowa	od ul. Świdnickiej do ul. Brzozowej	AM-3: 9/3, 24/2, część działki 6, część działki 37/1	Zał. nr 2 str. 1
2.	ul. Augustianów	od ul. H.W. Hołubowiczów do ul. B. Stęczyńskiego (pętla)	AM-2: 94	Zał. nr 2 str.2
3.	ul. Basztowa	od ul. H.W. Hołubowiczów do ul. Pałacowej	AM-2: 53/2, 56,74	Zał. nr 2 str. 3
4.	ul. Browarniana	od ul. Świdnickiej do końca	AM-1: 68, AM-7: 2/8, 7,	Zał. nr 2 str. 4
5.	ul. Brzozowa	od ul. Klonowej do ul. Wierzbowej	AM-3: 43/8, 44/4	Zał. nr 2 str. 5
6.	ul. Chabrowa	do ul. Różanej do ul. Liliowej i ul. Os. Browarniane	AM-1: 10, 160, 181, 182	Zał. nr 2 str. 6
7.	ul. Choinkowa	od ul. B. Stęczyńskiego do ul. Akacyjowej	AM-3: 2/10	Zał. nr 2 str. 7
8.	ul. Heleny i Włodzimierza Hołubowiczów	od ul. Świdnickiej do ul. Leśnej	AM-2: 10/7, 78/1, 15/1, 16/2, 16/7, 19/5, 21/3, 109/3	Zał. nr 2 str. 8
9.	ul. Kasztelańska	od ul. Zamkowej do końca	AM-5: 3/1- część, AM- 6: 26, 29/1, 30/1, 33, 39/4, część dz. nr 41 (do początku działki nr 34/1, AM-6).	Zał. nr 2 str. 9
10.	ul. Klonowa	od ul. Akacyjowej do ul. Wierzbowej	AM-3: 37/1- część	Zał. nr 2 str. 10
11.	ul. Leśna	od ul. Zamkowej do końca dz. nr 133/2 AM-3	AM-2: 27/2, 27/3, 29 AM-3: 134; AM- 4: 4/4, 4/9,	Zał. nr 2 str. 11
12.	ul. Liliowa	od ul. Jana Pawła II do ul. Chabrowej	AM-1: 2, 122;	Zał. nr 2 str. 12
13.	ul. Makowa	od ul. Różanej do końca	AM-1: 156, 176	Zał. nr 2 str. 13
14.	ul. Modrzewiowa	od ul. Leśnej do końca	AM-3: 121	Zał. nr 2 str. 14
15.	ul. Osiedle Browarniane	od ul. Jana Pawła II do ul. Browarnianej	AM-1: 17,	Zał. nr 2 str. 15
16.	ul. Pałacowa	od ul. Zamkowej do ul. H. W. Hołubowiczów	AM-2: 41	Zał. nr 2 str. 16
17.	ul. Piwna	od ul. Jana Pawła II do ul. Os. Browarniane	AM-1: 81	Zał. nr 2 str. 17
18.	ul. Różana	od ul. Liliowej do ul. Os. Browarniane	AM-1: 147	Zał. nr 2 str. 18
19.	ul. Słowiańska	od ul. Świdnickiej do ul. Leśnej	AM-3: 90, 97, 99	Zał. nr 2 str. 19
20.	ul. Bogusza Stęczyńskiego	od ul. H.W. Hołubowiczów do ul. Augustianów	AM-2: 109/3, 110	Zał. nr 2 str. 20

21.	ul. Świerkowa	od ul. Modrzewiowej do końca	AM-3: 111/3, 111/4	Zał. nr 2 str. 21
22.	ul. Wierzbowa	od ul. Akacjowej do ul. Leśnej	AM-3: 61/1	Zał. nr 2 str. 22
23.	ul. Zamkowa	od ul. Świdnickiej do końca	AM-2: 8, 7/3, 21/1, 27/1, AM-6: 24,	Zał. nr 2 str. 23
24.	bez nazwy	łącznik między ul. Os. Browarniane, a ul. Piwną	AM-1: 71	Zał. nr 2 str. 24
25.	bez nazwy	od ul. Piwnej do dz. nr 80	AM-1: 79/2	Zał. nr 2 str. 24
26.	bez nazwy	od ul. Os. Browarniane do dz. nr 71	AM-1: 80	Zał. nr 2 str. 25
27.	bez nazwy	łącznik od ul. Piwnej do ul. Browarnianej	AM-1: 98/1,	Zał. nr 2 str. 26
28.	bez nazwy	ciąg komunikacyjny od ul. Os. Browarniane do dz. nr 98/1, AM- 1	AM-1: 112	Zał. nr 2 str. 26
29.	bez nazwy	ciąg komunikacyjny od ul. Piwnej do dz. nr 117, AM-1	AM-1: 118	Zał. nr 2 str. 27
30.	bez nazwy	ciąg komunikacyjny od ul. Browarnianej do dz. nr 118, AM-1	AM-1: 120/8	Zał. nr 2 str. 27
31.	bez nazwy	łącznik od ul. Świdnickiej do ul. Modrzewiowej	AM-3: 122	Zał. nr 2 str. 28
32.	bez nazwy	łącznik od ul. Świdnickiej do ul. Modrzewiowej	AM-3: 131	Zał. nr 2 str. 28
33.	bez nazwy	od ul. Kasztelańskiej do działki leśnej nr 5 AM-5	AM-5: 3/1-część, AM-6: 41-część (od ul. Kasztelańskiej do dz. nr 5 AM-5)	Zał. nr 2 str. 29
obręb Strzeblów				
34.	ul. Chwałkowska	od skrzyżowania ul. R. Zmorskiego i ul. M.C. Skłodowskiej do granicy gminy	AM-12: 13 , 18 AM-13: 3; AM-14: 1	Zał. nr 2 str. 30
35.	ul. Granitowa	od ul. M.C. Skłodowskiej do ul. Jana Pawła II	AM-12: 28; AM-15: 1/2	Zał. nr 2 str. 31
36.	ul. Kwiatowa	od ul. Świdnickiej do ul. Polnej	AM-17: 17, 18/1, 21/11, 21/35	Zał. nr 2 str. 32
37.	ul. Łąkowa	od ul. Polnej do końca	AM-17: 21/33, 22- część, 23/3, 24/6, 25/6, 62/6, 63/4	Zał. nr 2 str. 33
38.	ul. Marii Skłodowskiej Curie	od ul. Świdnickiej do ul. R. Zmorskiego	AM-11: 21 (częściowo), 42; AM-12: 22/1, AM-17: 54/4, 55,	Zał. nr 2 str. 34
39.	ul. Młyńska	od ul. R. Zmorskiego do rowu melioracyjnego dz. nr 17 AM-11	AM-11: 20,29	Zał. nr 2 str. 35
40.	ul. Oliwkowa	od ul. Os. Robotnicze do końca	AM-4: 9- część	Zał. nr 2 str. 36
41.	ul. Osiedle Robotnicze	od ul. R. Zmorskiego do końca	AM-4: 9- część, 25 (część do końca dz. nr 21 AM-4); 48; 49, 51	Zał. nr 2 str. 37
42.	ul. Polna	od ul. Świdnickiej do ul. M.C. Skłodowskiej	obręb Strzeblów: AM-17: 1, AM-18: 1, AM-19: 1 obręb Sobótka: AM- 23: 8, AM-24: 3/3- część, 6- część AM-27: 6	Zał. nr 2 str. 38
43.	ul. Romana Zmorskiego	od ul. F. Chopina do ul. M.C.	AM-5: 2	Zał. nr 2 str. 39

		Skłodowskiej	AM-11: 3/2, 21 (częściowo 8112 m ²)	
44.	ul. Skalna	od ul. R. Zmorskiego do końca	AM-11:9	Zał. nr 2 str. 40
45.	ul. Sokoła	od ul. Świdnickiej do ul. Polnej	AM-18: 11	Zał. nr 2 str. 41
46.	ul. Torowa	od ul. R. Zmorskiego do końca	AM-1: 1/2; AM-2:2 AM-3: 3	Zał. nr 2 str. 42
47.	ul. Ziółowa	od ul. Świdnickiej do końca	AM-17: 26/1	Zał. nr 2 str. 43
48.	bez nazwy	od ul. Oliwkowej do ul. Os. Robotnicze	AM-4: 25- część	Zał. nr 2 str. 44
49.	bez nazwy	od ul. F. Chopina do terenów kolejowych	AM-8: 2	Zał. nr 2 str. 45
50.	bez nazwy	od terenów kolejowych do dz. nr 12 AM-22	AM-9: 7	Zał. nr 2 str.45
51.	bez nazwy	od działki nr 7, AM-9, obręb Strzeblów do ul. Polnej	AM-10: 7	Zał. nr 2 str. 46
52.	bez nazwy	od ul. R. Zmorskiego do rowu melioracyjnego, dz. nr 27, AM-11, obwód Strzeblów	AM-11: 37	Zał. nr 2 str. 46
53.	bez nazwy	od ul. Polnej do końca dz. nr 54/2 AM-11, obręb Strzeblów	AM-11: 54/1- część wynikająca z MPZP	Zał. nr 2 str. 47
54.	bez nazwy	od ul. Chwałkowskiej do dz. nr 10/5 AM-12	AM-12:10/2, 11/1,	Zał. nr 2 str. 48
55.	bez nazwy	łącnik między ulicami Kwiatową a Łąkową	AM-17: 21/34	Zał. nr 2 str. 49
obręb Sobótka				
56.	ul. Armii Krajowej	od al. Św. Anny do końca wraz z parkingami	AM-31: 10, 18/1	Zał. nr 2 str. 50
57.	ul. Krzysztofa Kamila Baczyńskiego	od ul. A. Mickiewicza do końca	AM-13: 79, 117/3	Zał. nr 2 str. 51
58.	ul. Władysław Broniewskiego	od ul. A. Mickiewicza do ul. Garncarskiej	AM-13: 34, 52/2	Zał. nr 2 str. 52
59.	ul. Brzoskwiniowa	od ul. Wrocławskiej do końca	AM-5: 6/9, 7/5	Zał. nr 2 str. 53
60.	ul. Bolesława Chrobrego	od ul. Świdnickiej do skrzyżowani al. Św. Anny i ul. Armii Krajowej	AM-27: 11/6, 12, 13/8, 14/7 AM-29: 8, 9, AM-30: 15	Zał. nr 2 str. 54
61.	ul. Ciasna	od ul. Parkowej do końca	AM-5: 19/12, 20/6, 22, AM-17: 40	Zał. nr 2 str. 55
62.	ul. Cmentarna	od ul. Świdnickiej do ul. B. Chrobrego	AM-15: 6 AM-28: 74 (część)	Zał. nr 2 str. 56
63.	ul. Czereśniowa	od ul. Ogrodowej do ul. Zielonej	AM- 5: 73	Zał. nr 2 str. 57
64.	ul. Czysta	od ul. Warszawskiej do oczyszczalni ścieków	AM-7: 6; AM-11: 15, 20	Zał. nr 2 str. 58
65.	ul. Dworcowa	od ul. F. Chopina do końca	AM-3: 10, 11/1,11/5, 14, 16- część, AM-18: 96	Zał. nr 2 str. 59
66.	ul. Fryderyka Chopina	od drogi powiatowej (ul. F. Chopina) do końca	AM-18: 48/2, 49	Zał. nr 2 str. 60
67.	ul. Ildefonsa Galczyńskiego	od ul. H. Sienkiewicza do ul. K. K. Baczyńskiego	AM-13: 105/4- część, 118, 120/2	Zał. nr 2 str. 61
68.	ul. Garncarska	od ul. A. Mickiewicza do ul. Św.	AM-14: 80/1, AM-	Zał. nr 2 str. 62

		Jakuba	32: 6	
69.	ul. Gazowa	od ul. Czystej do końca	AM-6: 21, AM-11: 5	Zał. nr 2 str. 63
70.	ul. ppłk Władysława Kabata	od ul. Świdnickiej do ul. Słonecznej	AM-28: 26	Zał. nr 2 str. 64
71.	ul. Kamienna	od ul. A. Mickiewicza do ul. Warszawskiej	AM-12: 13/4, 14/1, 15	Zał. nr 2 str. 65
72.	ul. Tadeusza Kościuszki	od ul. Rynek do ul. Św. Jakuba	AM-14: 100/1 AM-15: 36, 84	Zał. nr 2 str. 66
73.	ul. Zygmunt Krasieńskiego	od ul. A. Mickiewicza do ul. B. Prusa	AM-13: 69, 89, 105/5, 128,	Zał. nr 2 str. 67
74.	ul. Krótka	od ul. Świdnickiej do ul. Cmentarnej	AM-28: 58/3,	Zał. nr 2 str. 68
75.	ul. Leszczynowa	od ul. Orzechowej do końca	AM-5: 81,	Zał. nr 2 str. 69
76.	ul. Metalowców	od ul. F. Chopina do końca	AM-16: 50	Zał. nr 2 str. 70
77.	ul. Adama Mickiewicza	od ul. Rynek do drogi powiatowej, ul. Warszawskiej	AM- 14: 38	Zał. nr 2 str. 71
78.	ul. Mieszka I	od ul. Słonecznej do końca	AM-27: 16/4, 20	Zał. nr 2 str. 72
79.	ul. Stanisława Moniuszki	od ul. Dworcowej do końca	AM-17: 11/18	Zał. nr 2 str. 73
80.	ul. Morelowa	od ul. Poziomkowej do dz. nr 4/12, AM-5	AM- 5: 3, 6/10	Zał. nr 2 str. 74
81.	ul. Nowe Osiedle	od ul. F. Chopina do ul. Turystycznej	AM-18: 69	Zał. nr 2 str. 75
82.	ul. Ogrodowa	od ul. Warszawskiej do ul. Brzoskwiniowej	AM-5: 33, 39/2 AM-14: 1 –część, AM-17: 49/1 część, 65- część, 70,	Zał. nr 2 str. 76
83.	ul. Orzechowa	od ul. Zielonej do ul. Parkowej	AM- 5: 77/15- część, 80/4 część	Zał. nr 2 str. 77
84.	ul. Osiedle Górnicze	od ul. F. Chopina do końca	AM-18: 27	Zał. nr 2 str. 78
85.	ul. Owcza	od al. Św. Anny do ul. Św. Jakuba	AM-15: 57	Zał. nr 2 str. 79
86.	ul. Panoramy Ślązańskiej	od ul. Garncarskiej do końca	AM-33: 4, 3/22, 3/23	Zał. nr 2 str. 80
87.	ul. Parkowa	od ul. Wrocławskiej do ul. Leszczynowej	AM-5: 77/7- część, 80/4- część, AM-6: 7, AM-14: 1-część, AM-17: 49/1 część, 60, 64, 65 część,	Zał. nr 2 str. 81
88.	ul. Piastów	od ul. Mieszka I do ul. Zaulek Słoneczny	AM-27: 25, 33/1	Zał. nr 2 str. 82
89.	ul. Poprzeczna	od ul. Dworcowej do terenów kolejowych	AM- 3: 21, 41	Zał. nr 2 str. 83
90.	ul. Poziomkowa	od ul. Wrocławskiej do ul. Malinowej	AM-5: 1/3, 1/4, 2	Zał. nr 2 str. 84
91.	ul. Bolesława Prusa	od ul. Z. Krasieńskiego do końca	AM-13: 143/1	Zał. nr 2 str. 85
92.	ul. Przesmyk	od ul. Wrocławskiej do ulicy Ciasnej	AM-5: 20/7, 21	Zał. nr 2 str. 86
93.	ul. Rynek	centrum miasta	AM-15: 33- część wynikająca z MPZP,	Zał. nr 2 str. 87
94.	ul. Rzemieślnicza	od ul. F. Chopina do końca	AM- 18: 11/2, 103/2, 104/5	Zał. nr 2 str. 88
95.	ul. Henryka	od ul. Garncarskiej do ulicy K.K.	AM-13: 35/1, 35/5,	Zał. nr 2 str. 89

	Sienkiewicza	Baczyńskiego	105/4- część	
96.	ul. Słoneczna	od ul. Cmentarnej do końca	AM-28: 59/1, , AM-29: 1	Zał. nr 2 str. 90
97.	ul. Juliusza Słowackiego	od ul. F. Chopina do ul. Świdnickiej	AM-16: 95	Zał. nr 2 str. 91
98.	ul. Stacyjna	od ul. Dworcowej do ul. Turystycznej	AM-18: 54, 55/11	Zał. nr 2 str. 96
99.	ul. Starego Dębu	od al. Św. Anny do ul. Św. Jakuba	AM- 32: 7	Zał. nr 2 str. 93
100.	ul. Strażacka	od ul. Warszawskiej do końca	AM-6: 13	Zał. nr 2 str. 94
101.	ul. Strzelców	od ul. Świdnickiej do ul. Słonecznej	AM-28: 13	Zał. nr 2 str. 95
102.	ul. Szkolna	od ul. Św. Jakuba do ul. T. Kościuszki	AM- 15: 72	Zał. nr 2 str. 96
103.	ul. Ślężna	od ul. F. Chopina do końca	AM-16 :71	Zał. nr 2 str. 97
104.	ul. Świdnicka	w mieście od ul. Rynek do placu Wolności	AM- 17: 56	Zał. nr 2 str. 98
105.	ul. Świętego Jakuba	w mieście od ul. Rynek do al. Świętej Anny	AM-15: 69,82, AM-32: 22	Zał. nr 2 str. 99
106.	ul. Tartaczna	od ul. Wrocławskiej do ul. Dworcowej	AM-17: 10	Zał. nr 2 str. 100
107.	ul. Turystyczna	od ul. Świdnickiej do ul. Stacyjnej	AM-16: 15, 17/2, AM-18: 53	Zał. nr 2 str. 101
108.	ul. Juliana Tuwima	od ul. H. Sienkiewicza do ul. W. Broniewskiego	AM-13: 11, 20/1, 21/1, 22/1, 23/1	Zał. nr 2 str. 102
109.	ul. Warszawska	od drogi powiatowej nr 2075D do drogi powiatowej nr1986D	AM-14: 10	Zał. nr 2 str. 103
110.	ul. Wichrowe Wzgórza	od ul. Garncarskiej do końca	AM-32: 26/9 AM-33: 11/12	Zał. nr 2 str. 104
111.	ul. Winogronowa	od ul. Warszawskiej do ul. Parkowej	AM-6: 9	Zał. nr 2 str. 105
112.	ul. Wiśniowa	od ul. Ogrodowej do ul. Zielonej	AM-5: 53	Zał. nr 2 str. 106
113.	ul. Piotra Włosta	od ul. Armii Krajowej do końca	AM-32: 10	Zał. nr 2 str. 107
114.	ul. Wrocławska	od drogi powiatowej ul. Wrocławskiej do dz. nr 93 AM-5	AM-5: 11	Zał. nr 2 str. 108
115.	ul. Wrocławska	od drogi powiatowej ul. Wrocławskiej do dz. nr 17/3 AM-5	AM-5: 94	Zał. nr 2 str. 108
116.	ul. Zaulek Mały	od ul. Zaulek Świdnicki do końca	AM-28: 48/4, 55/13	Zał. nr 2 str. 109
117.	ul. Zaulek Słoneczny	od ul. Świdnickiej do ul. Słonecznej	AM- 27: 16/20 AM-28: 1	Zał. nr 2 str. 110
118.	ul. Zaulek Świdnicki	od ul. Świdnickiej do ul. Słonecznej	AM-28: 45	Zał. nr 2 str. 111
119.	ul. Zielona	od ul. Parkowej do rzeki	AM- 5: 67/2, 76, 77/7- część, 77/15- część, 78/1	Zał. nr 2 str. 112
120.	ul. Złota	od ul. Dworcowej do końca	AM-3: 7	Zał. nr 2 str. 113
121.	bez nazwy	od ul. Dworcowej do dz. nr 49, AM-3	AM-3: 31/1, 34	Zał. nr 2 str. 114
122.	bez nazwy	od ul. Parkowej do końca	AM- 6: 7-część	Zał. nr 2 str. 115
123.	bez nazwy	od ul. A. Mickiewicza do działki nr 3/6 AM-12	AM-12: 4	Zał. nr 2 str. 116
124.	bez nazwy	od ul. A. Mickiewicza do dz. nr	AM-12: 25	Zał. nr 2 str.

		22/1 AM-12		117
125.	bez nazwy	od ul. A. Mickiewicza do dz. nr 28/7 AM-12	AM-12: 28/4	Zał. nr 2 str. 118
126.	bez nazwy	od ul. A. Mickiewicza do rowu melioracyjnego	AM-12: 34- część	Zał. nr 2 str. 118
127.	bez nazwy	od ul. A. Mickiewicza do ul. J. Tuwima	AM-13: 6	Zał. nr 2 str. 119
128.	bez nazwy	od ul. W. Broniewskiego do ul. H. Sienkiewicza	AM-13: 60	Zał. nr 2 str. 119
129.	bez nazwy	od ul. A. Mickiewicza do ul. Warszawskiej	AM-14: 17	Zał. nr 2 str. 120
130.	bez nazwy	od ul. Garncarskiej do końca	AM-14: 71	Zał. nr 2 str. 120
131.	bez nazwy	od ul. T. Kościuszki do dz. nr 95/2 AM-14	AM-14: 95/1	Zał. nr 2 str. 121
132.	bez nazwy	od ul. T. Kościuszki do dz. nr 100/4 AM-14	AM-14: 100/1	Zał. nr 2 str. 121
133.	bez nazwy	od ul. Krótkiej do al. Św. Anny	AM-15: 12	Zał. nr 2 str. 122
134.	bez nazwy	od ul. Cmentarnej do al. Św. Anny	AM-15: 13	Zał. nr 2 str. 122
135.	bez nazwy	od ul. Świdnickiej do końca (droga na zapleczu budynków nr 1, 1a, 7 przy ul. Świdnickiej)	AM-15: 18/1, 18/2, 18/3, 19/5	Zał. nr 2 str. 123
136.	bez nazwy	od al. Św. Anny do końca	AM-15: 25/2	Zał. nr 2 str. 123
137.	bez nazwy	od ul. Św. Jakuba do ul. T. Kościuszki	AM-15: 79/1	Zał. nr 2 str. 124
138.	bez nazwy	od ul. F. Chopina do końca	AM-16: 111	Zał. nr 2 str. 125
139.	bez nazwy	od ul. Wrocławskiej do końca	AM-17: 17/3	Zał. nr 2 str. 126
140.	bez nazwy	od ul. Ciasnej do ul. Wrocławskiej	AM-17: 43	Zał. nr 2 str. 126
141.	bez nazwy	od ul. Świdnickiej do ul. Warszawskiej	AM-17: 54/2, 55/10	Zał. nr 2 str. 127
142.	bez nazwy	od ul. F. Chopina do końca	AM-18: 9	Zał. nr 2 str. 128
143.	bez nazwy	od ul. Nowe Osiedle do ul. Stacyjnej	AM-18: 55/9, 60	Zał. nr 2 str. 129
144.	bez nazwy	od ul. Krótkiej do końca	AM-28: 57/1	Zał. nr 2 str. 130
145.	bez nazwy	od ul. B. Chrobrego do ul. Św. Anny	AM-30: 11	Zał. nr 2 str. 131

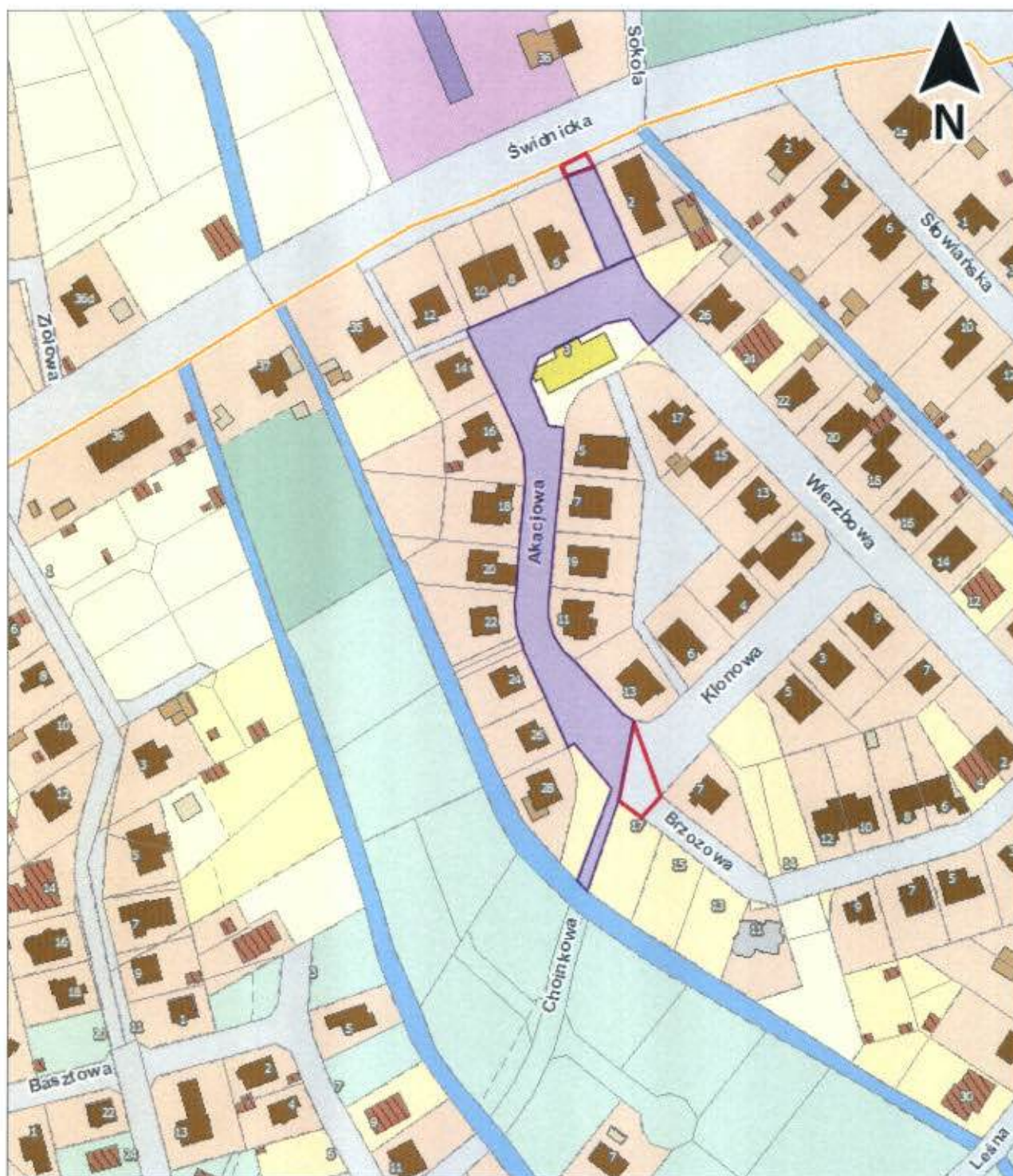
Załącznik Nr 2 do Uchwały Nr XI/68/15

Rady Miejskiej w Sobótce

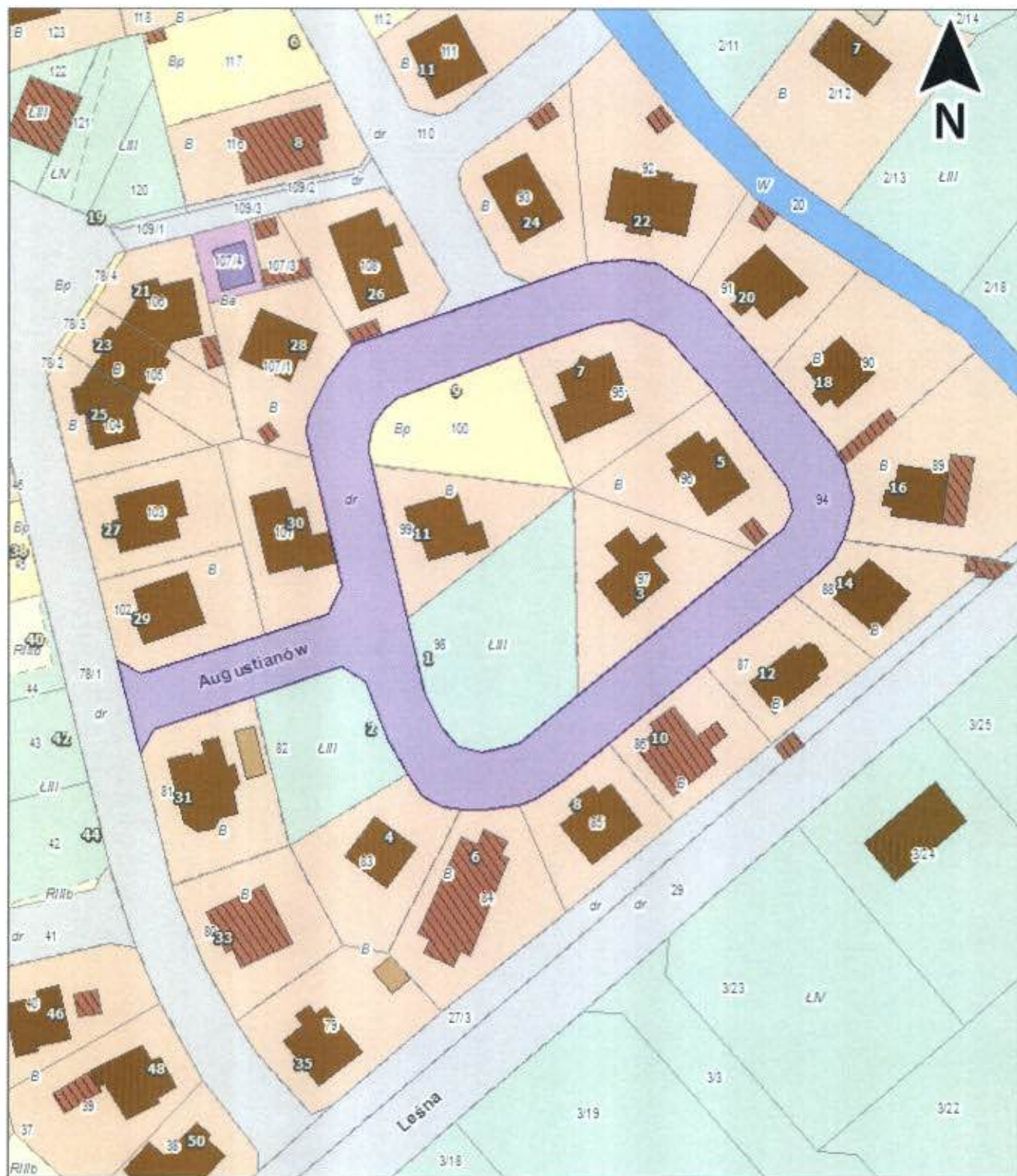
z dnia 11 września 2015 r.

obręb Górka

ul. Akacjowa



ul. Augustianów

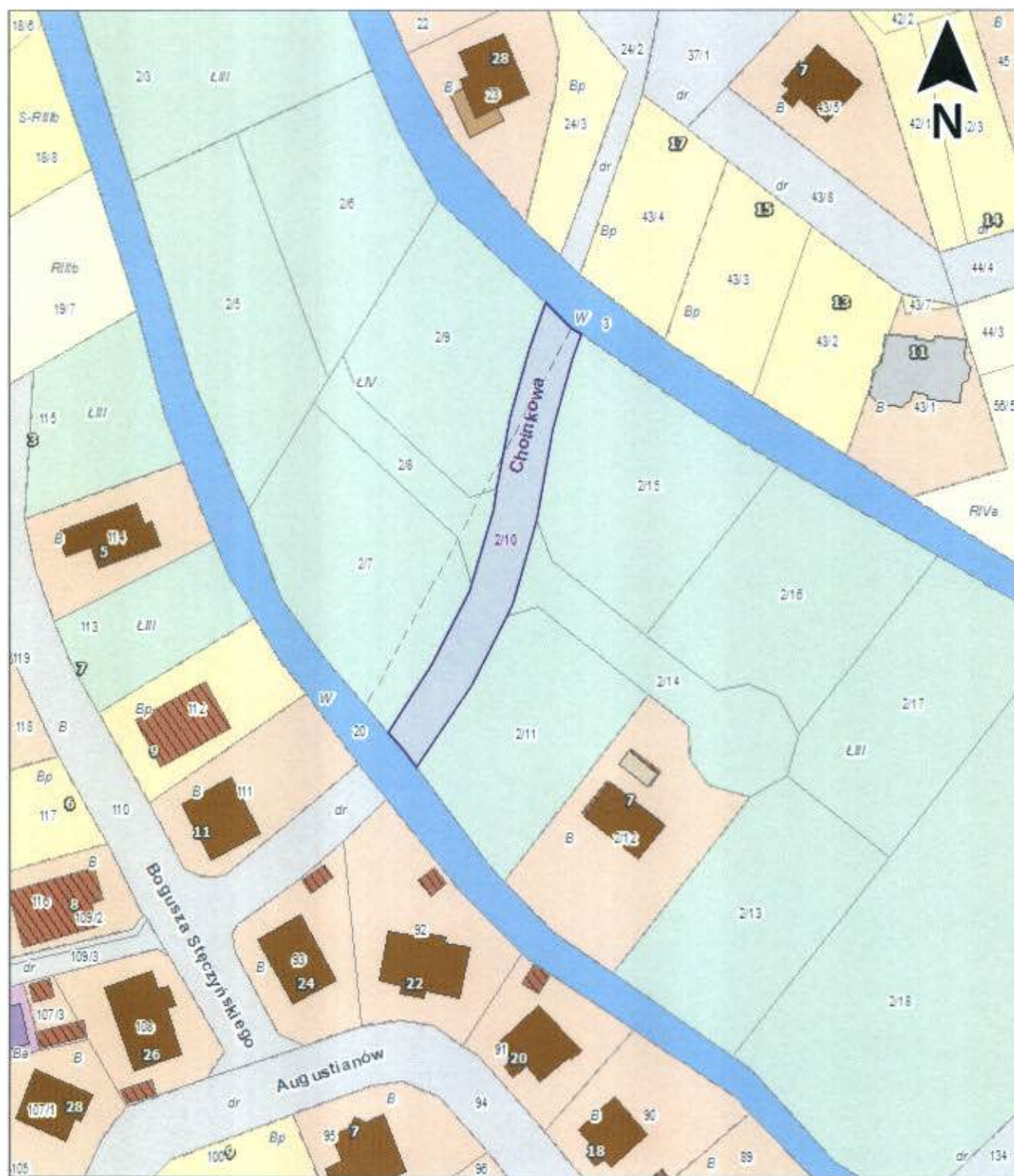




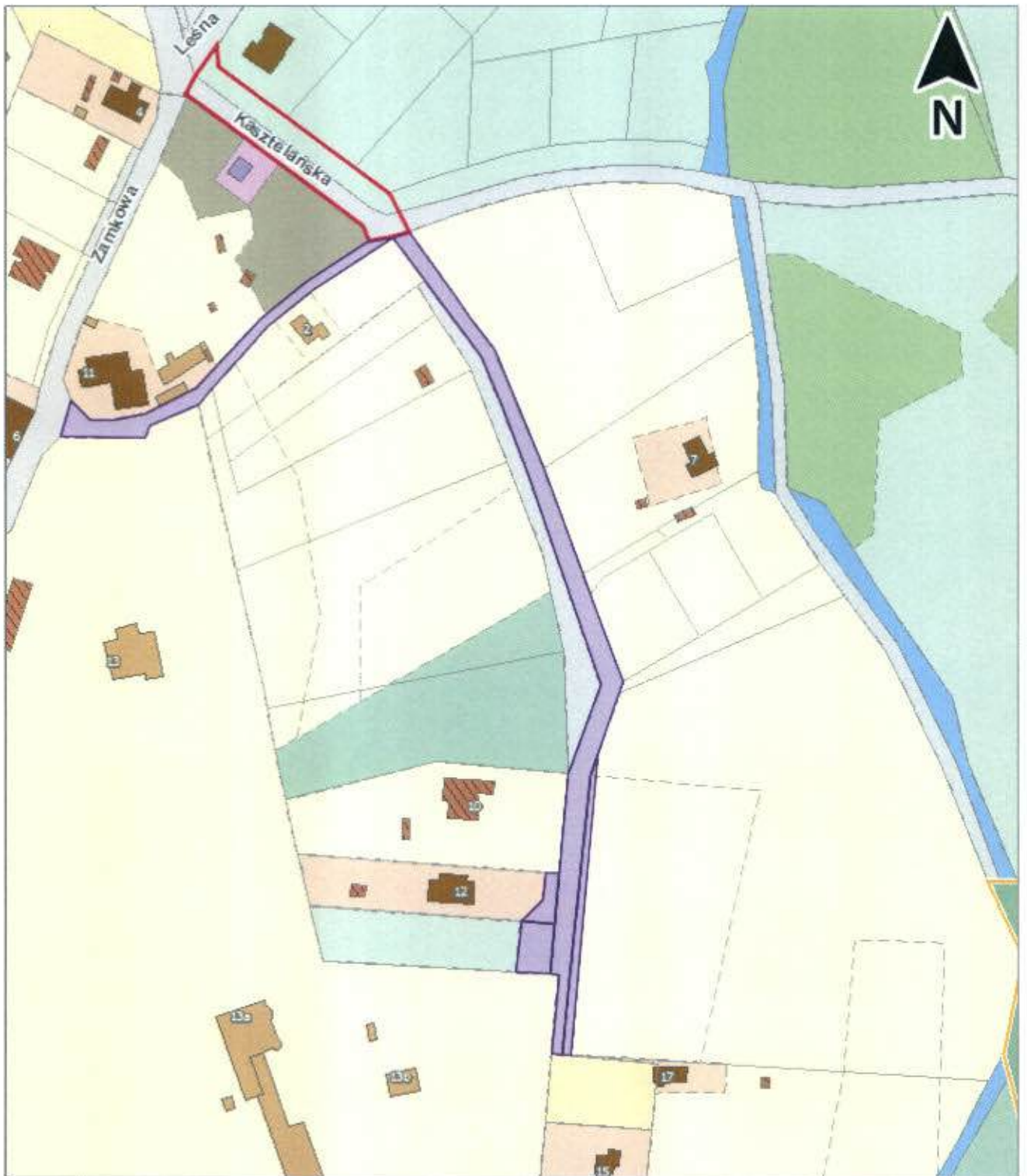




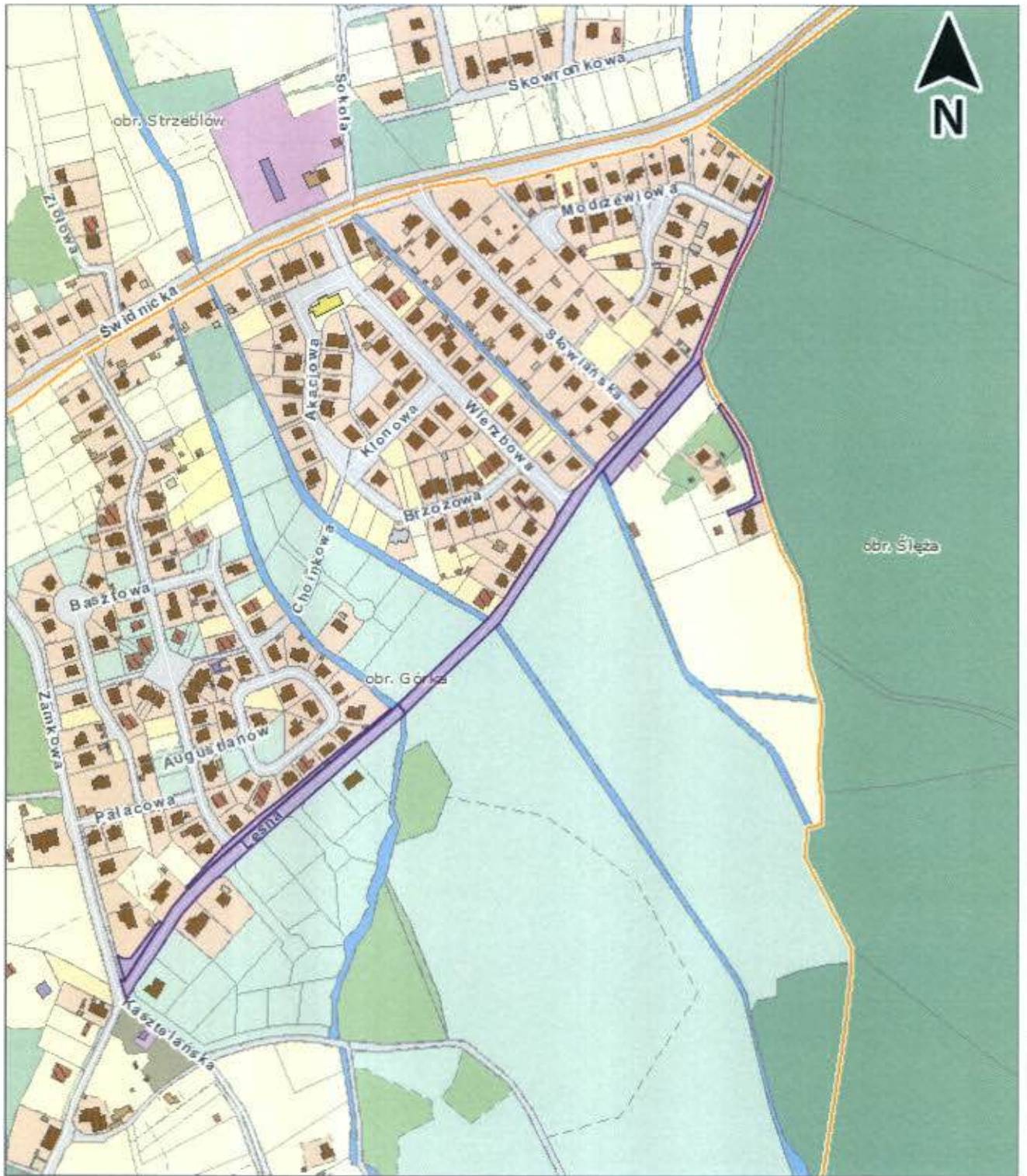




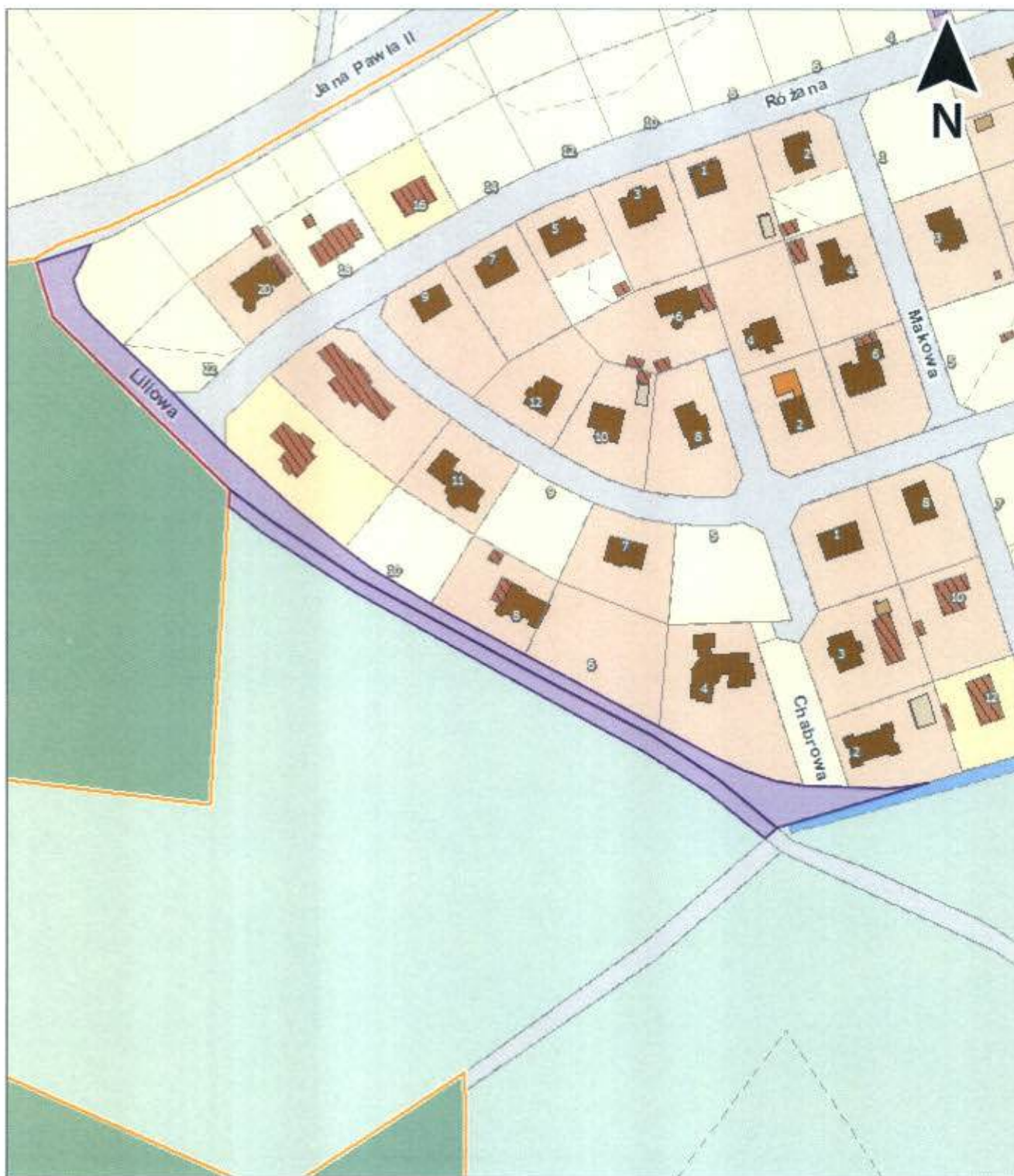




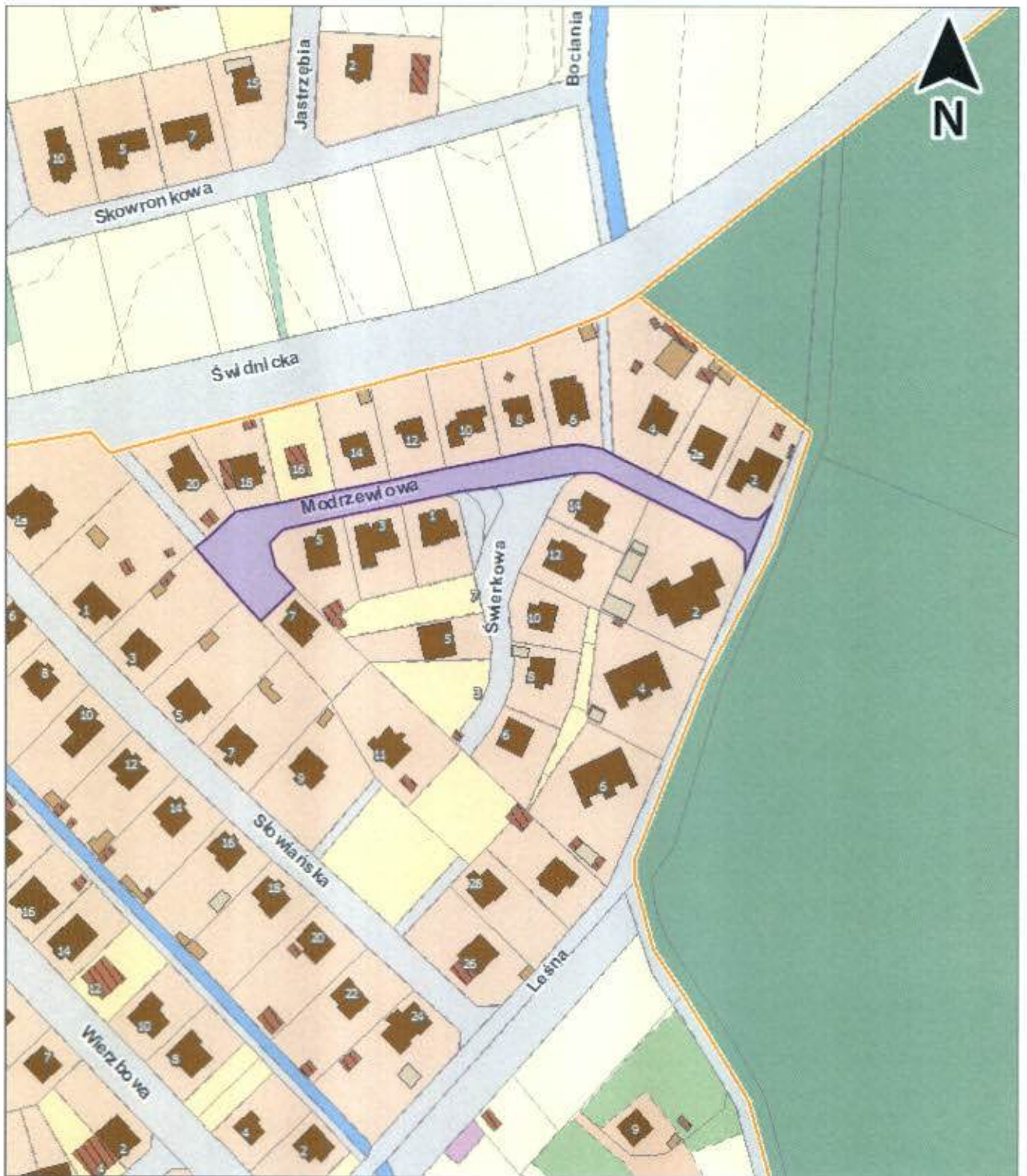




ul. Liliowa





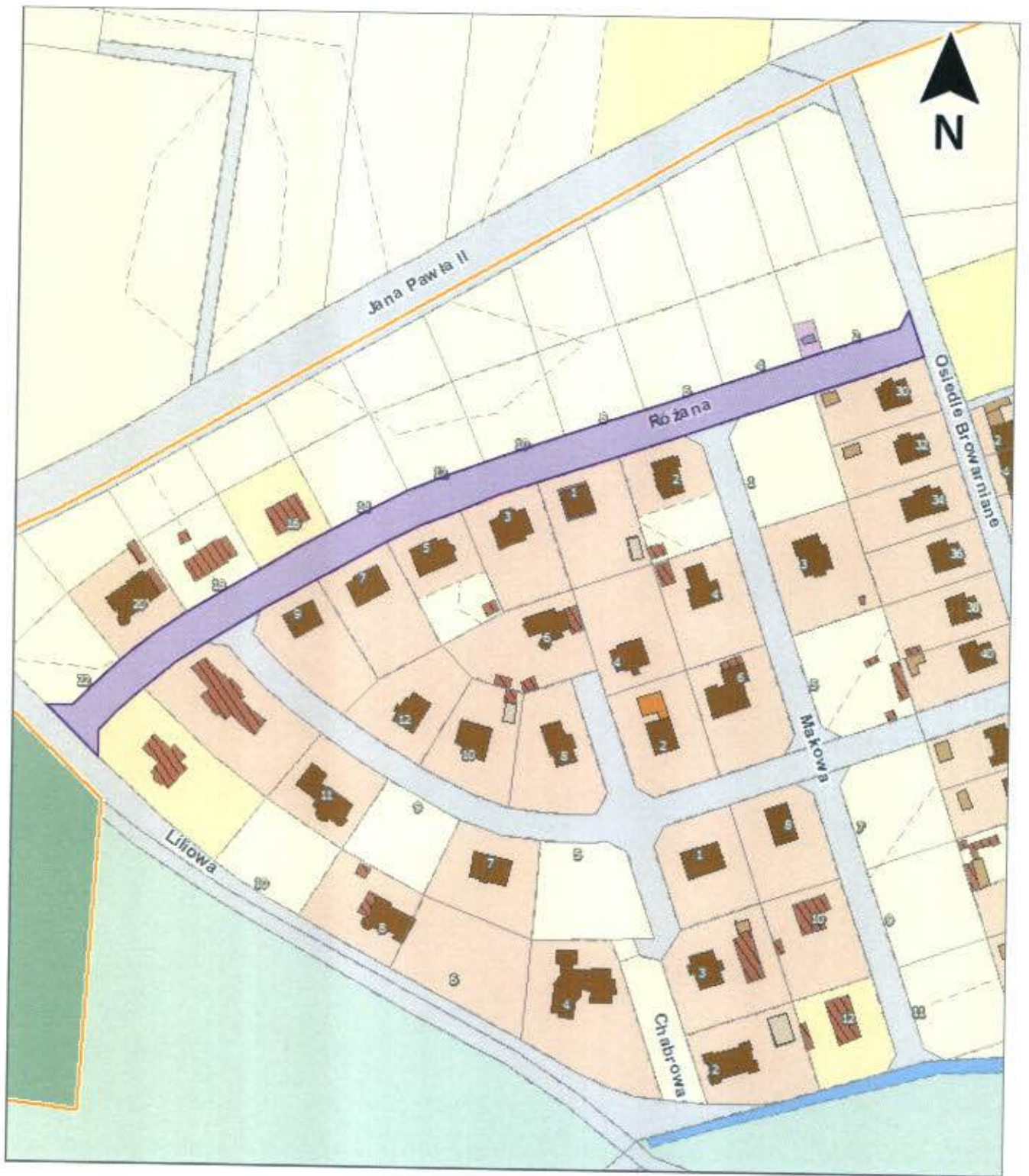


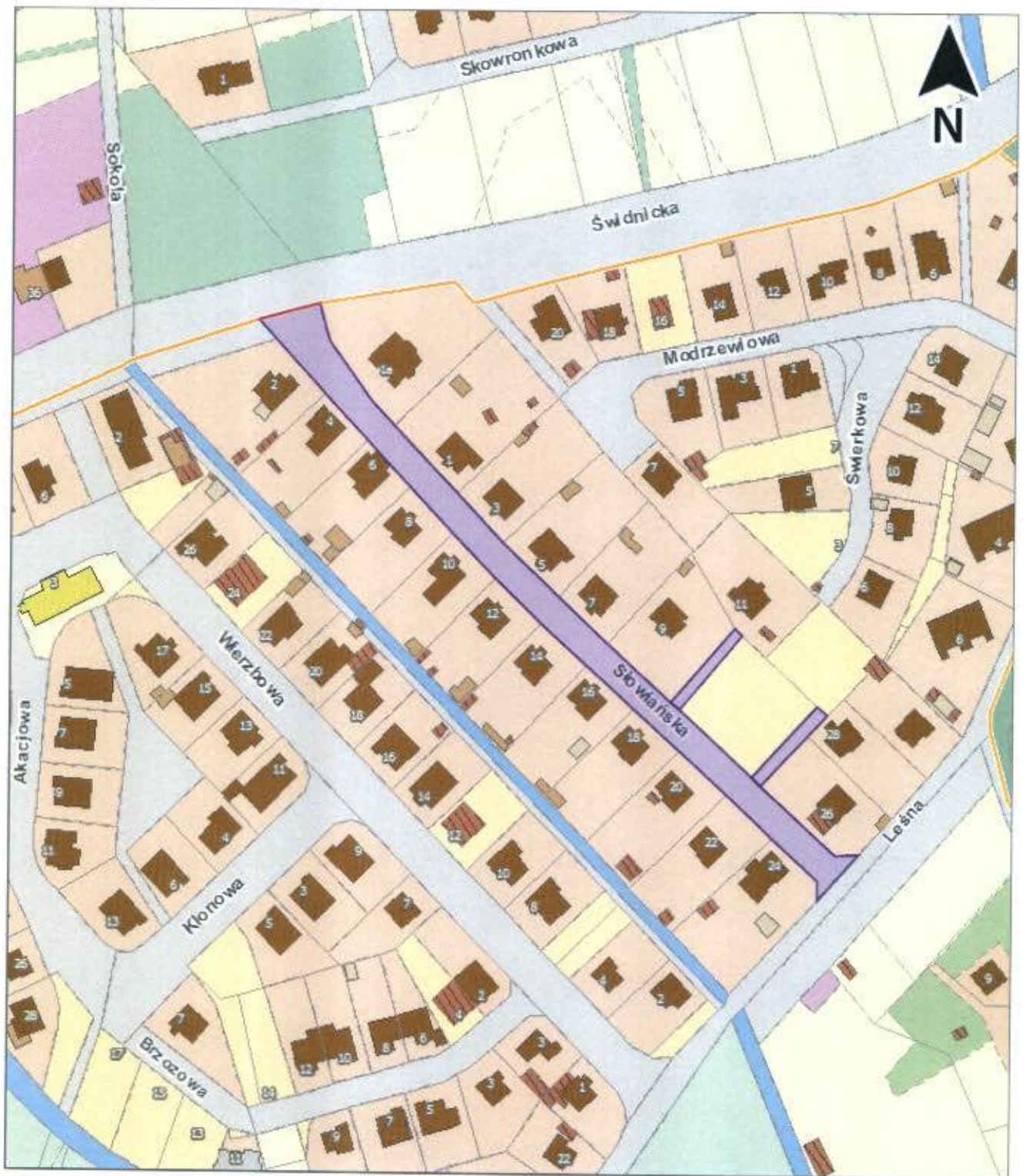


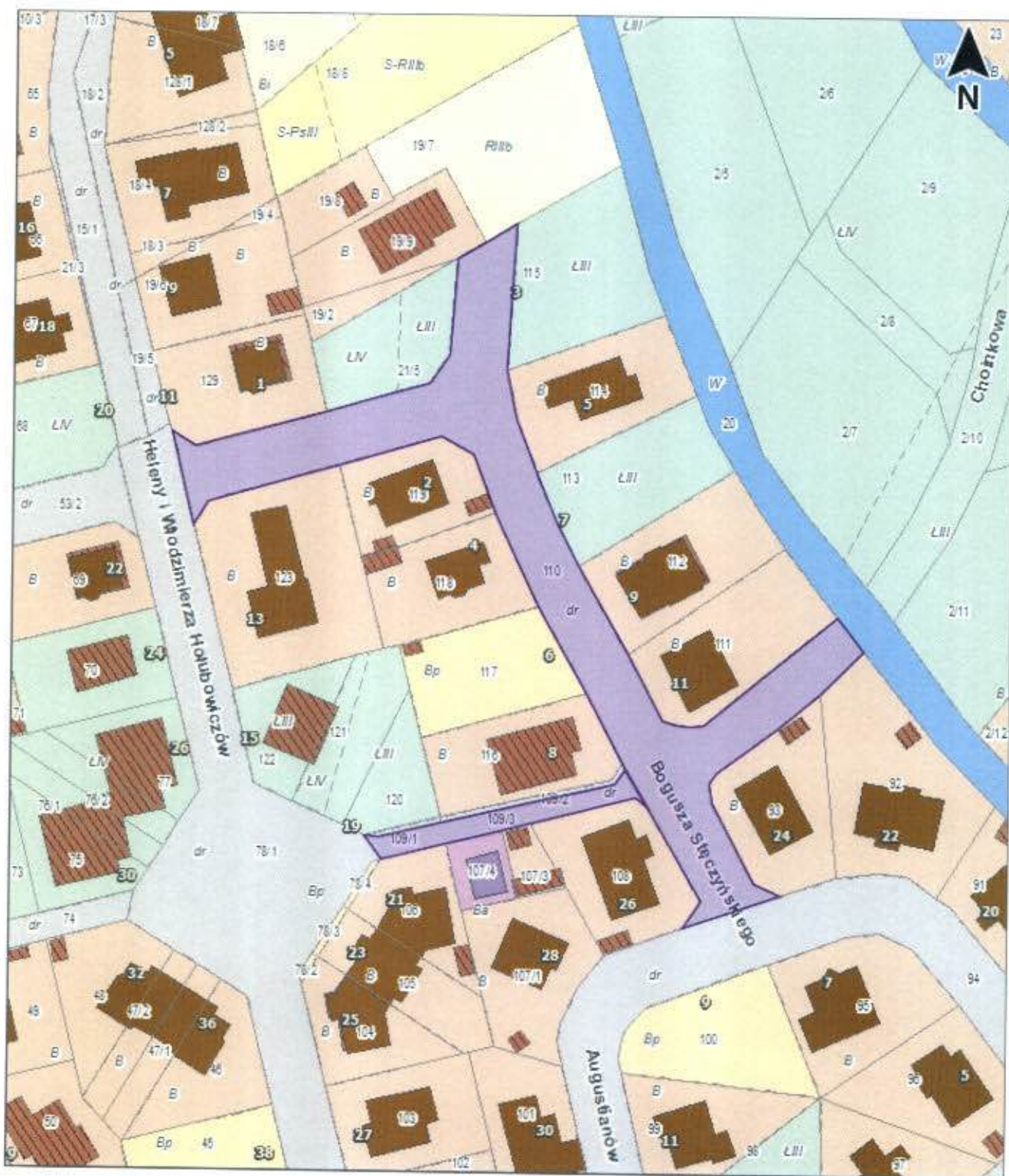
ul. Pałacowa

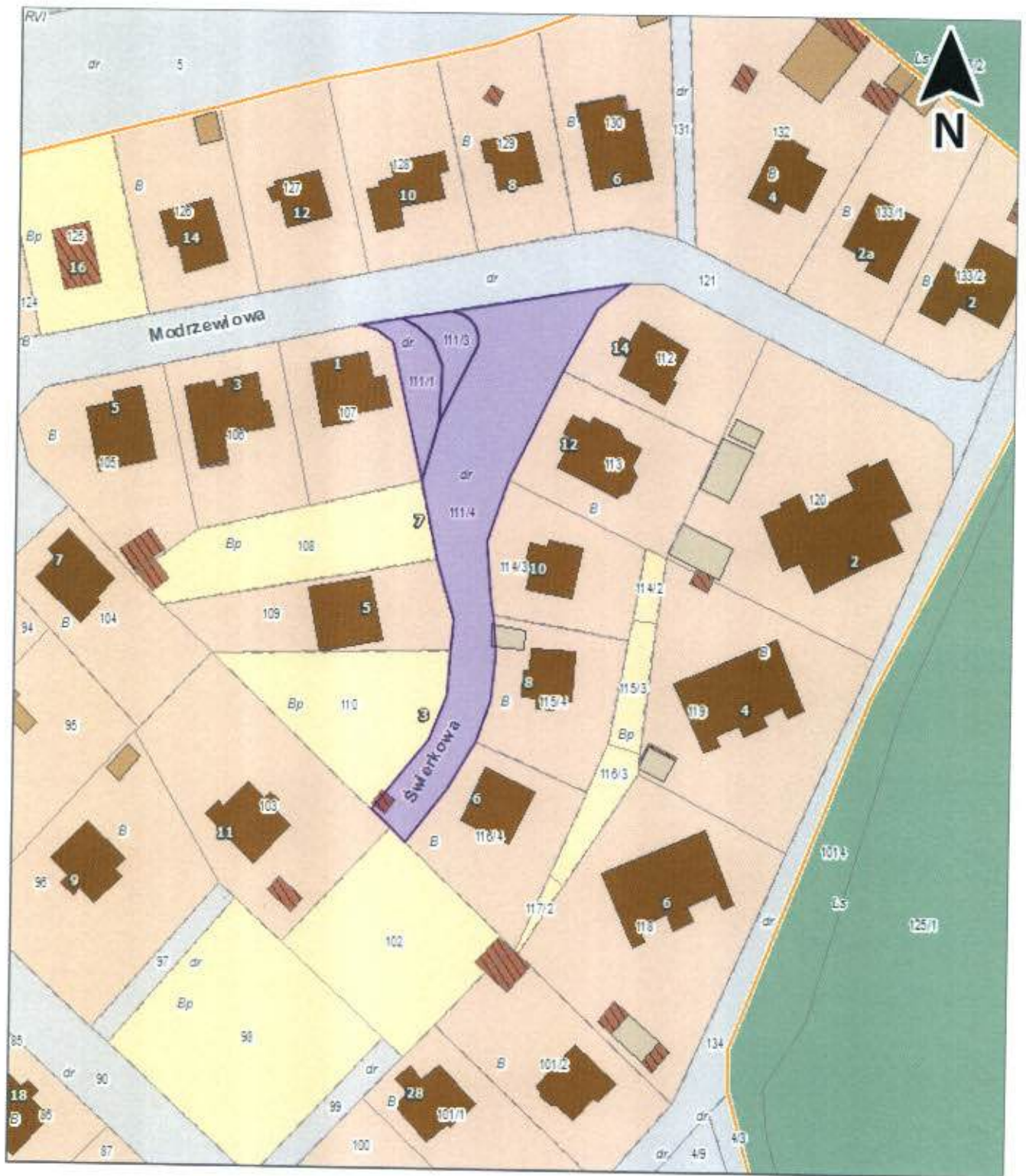


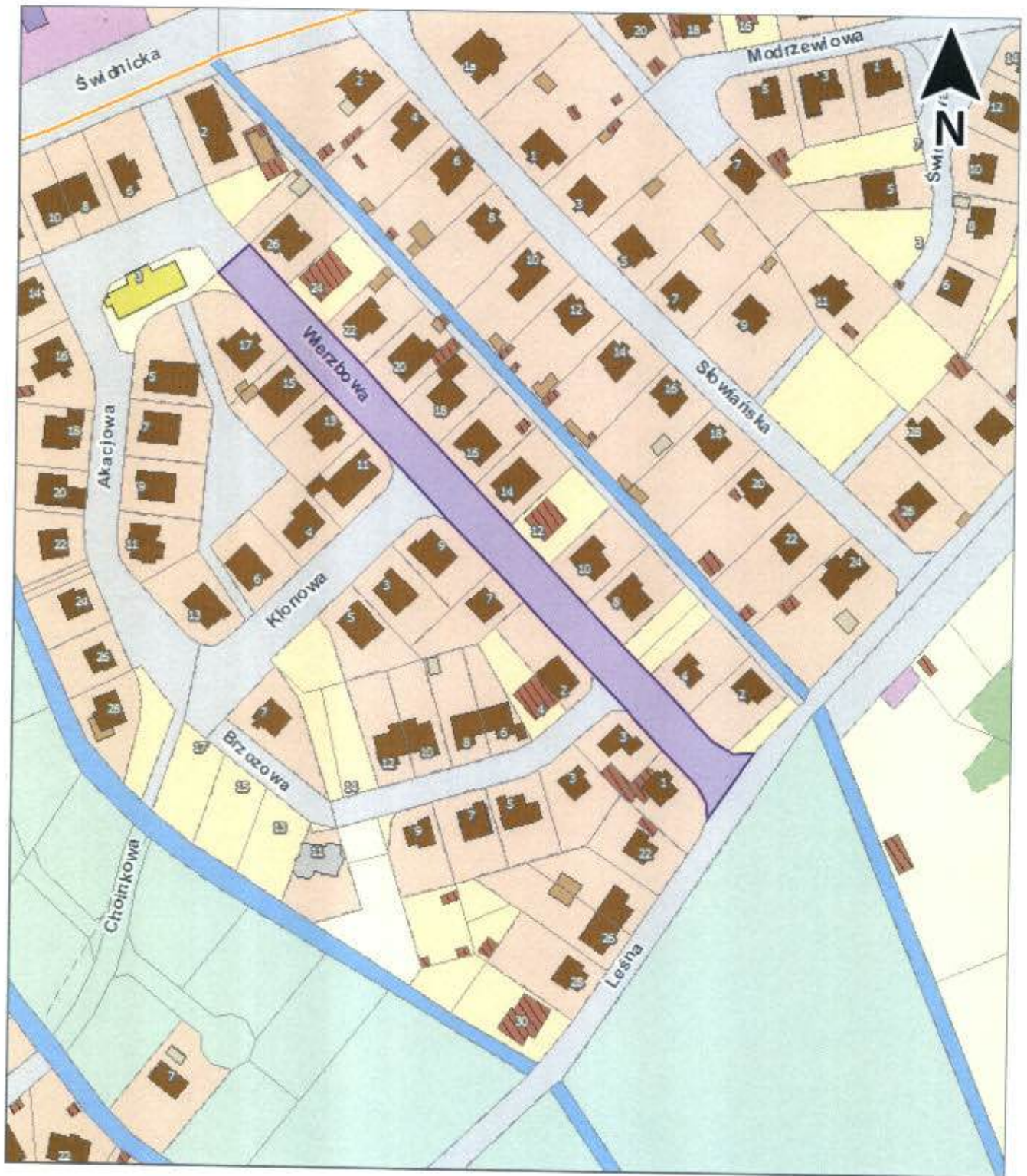


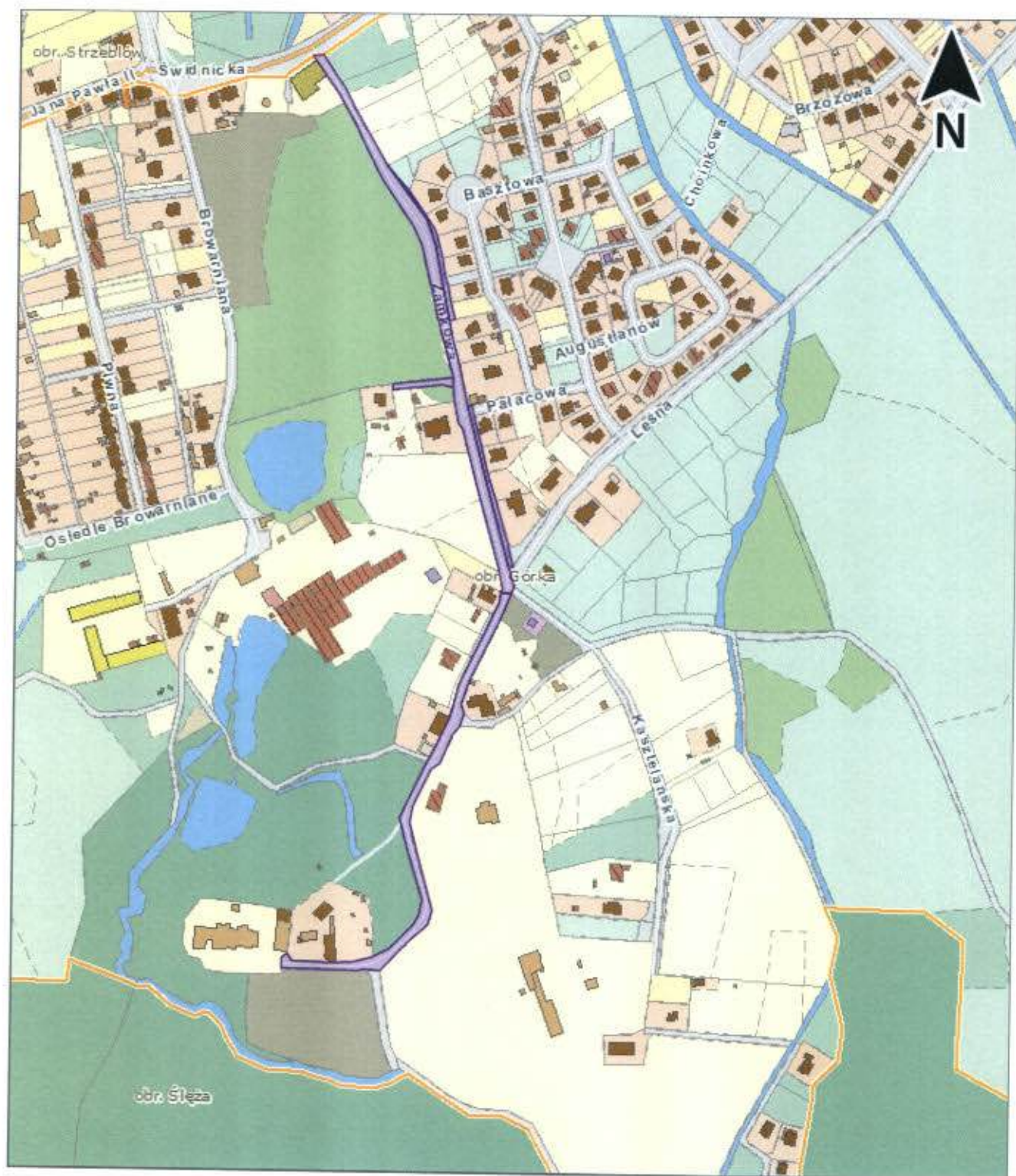




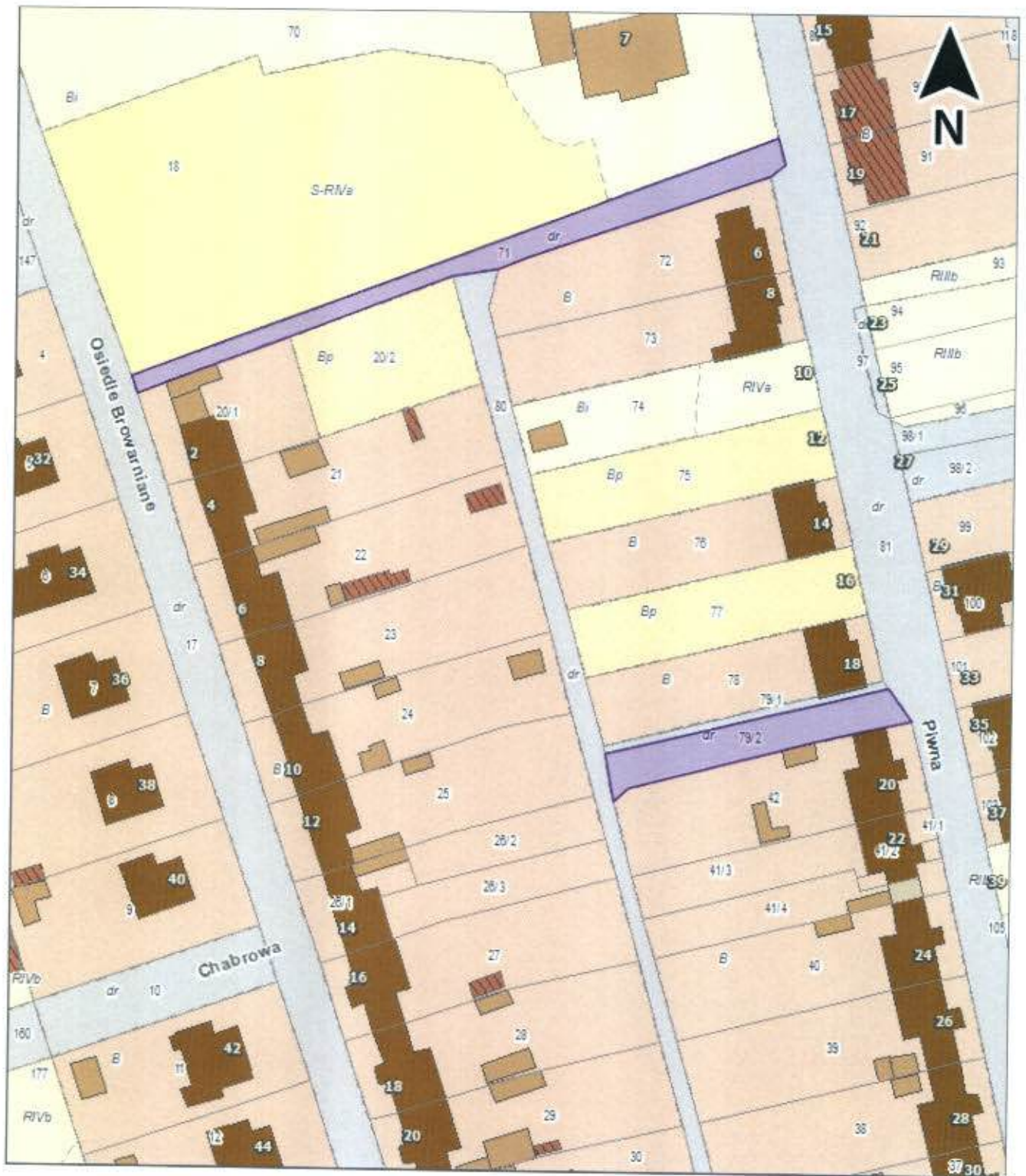








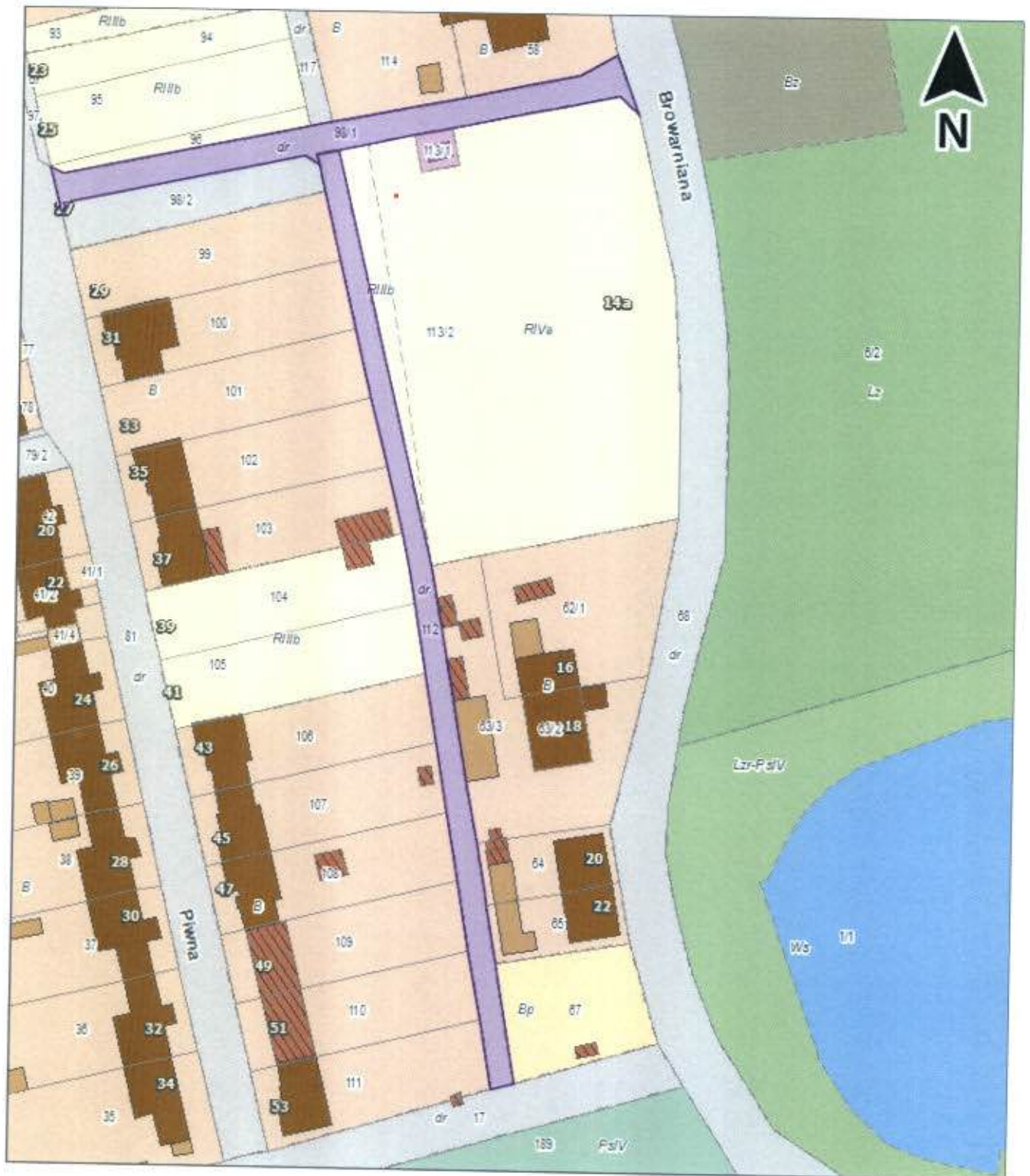
ulica bez nazwy: dz. nr 71, dz. nr 79/2 AM-1, obręb Górka



ulica bez nazwy dz. nr 80, AM-1 obręb Górką



ulica bez nazwy dz.nr 98/1 i dz. nr 112 AM-1 obręb Górka

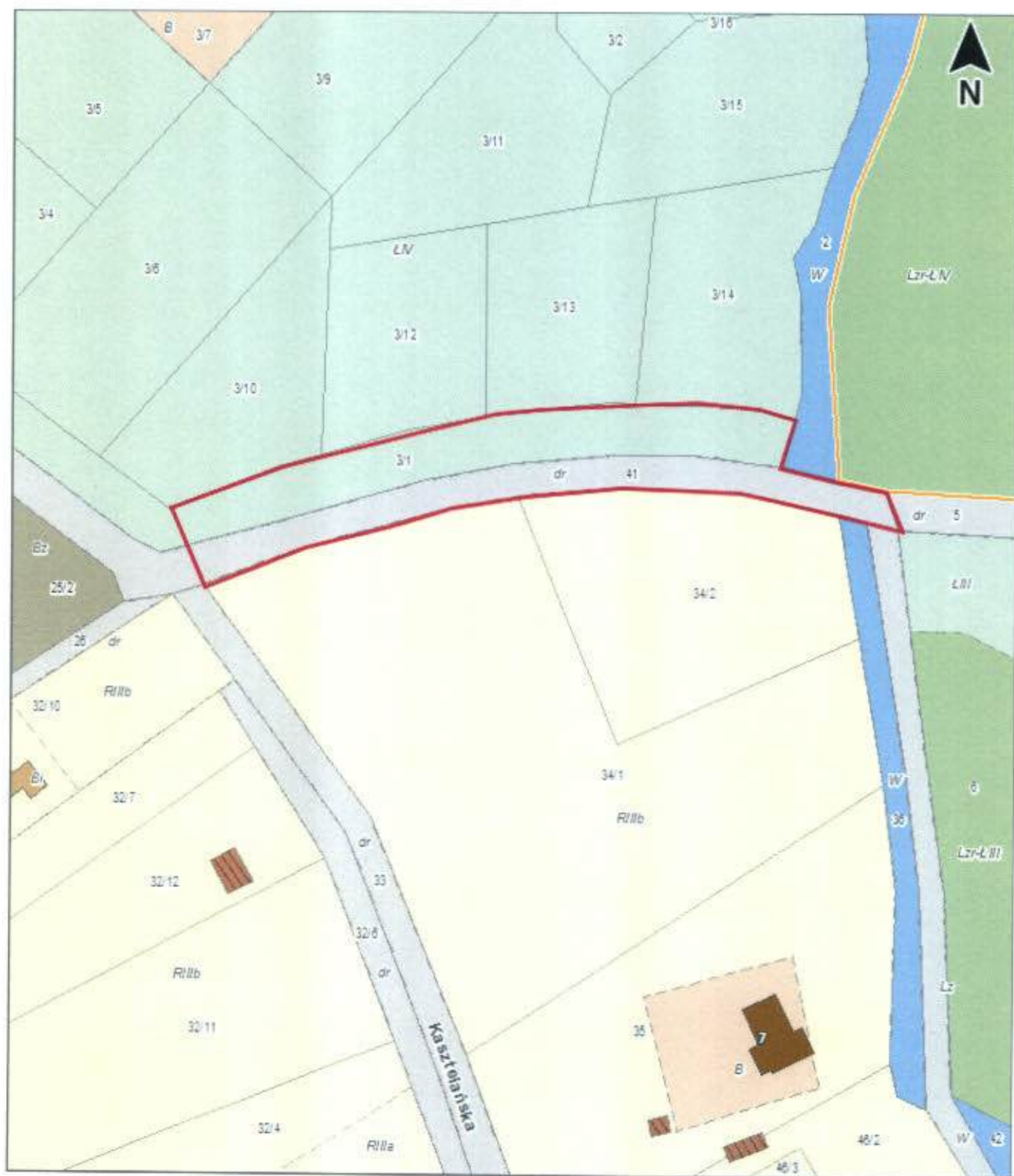




ulice bez nazwy dz. nr 122 i 131 AM-3 obręb Górka

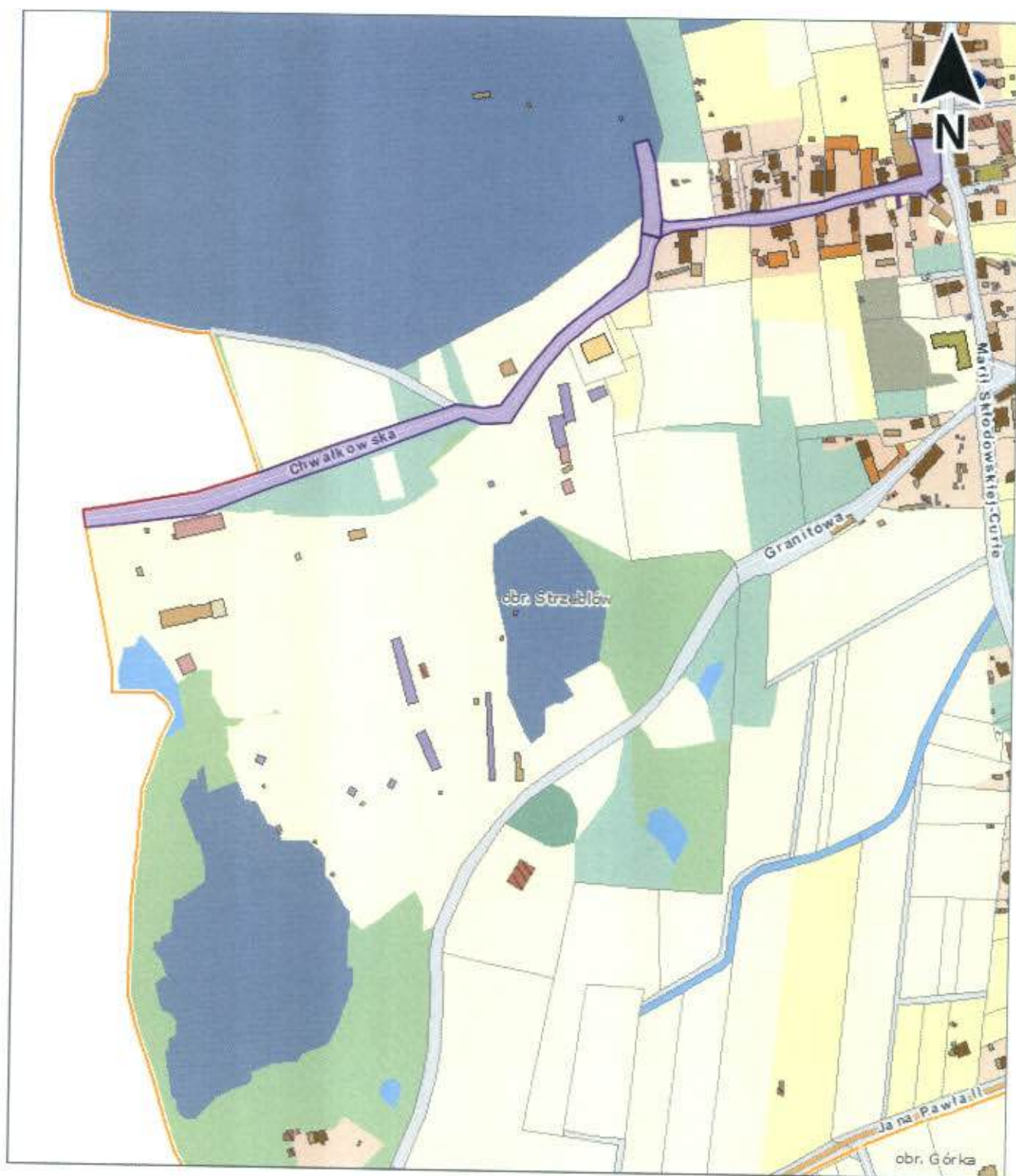


ulica bez nazwy: dz. nr 3/1 (część) AM-5, dz. nr 41 (część) AM-6 obręb Górka

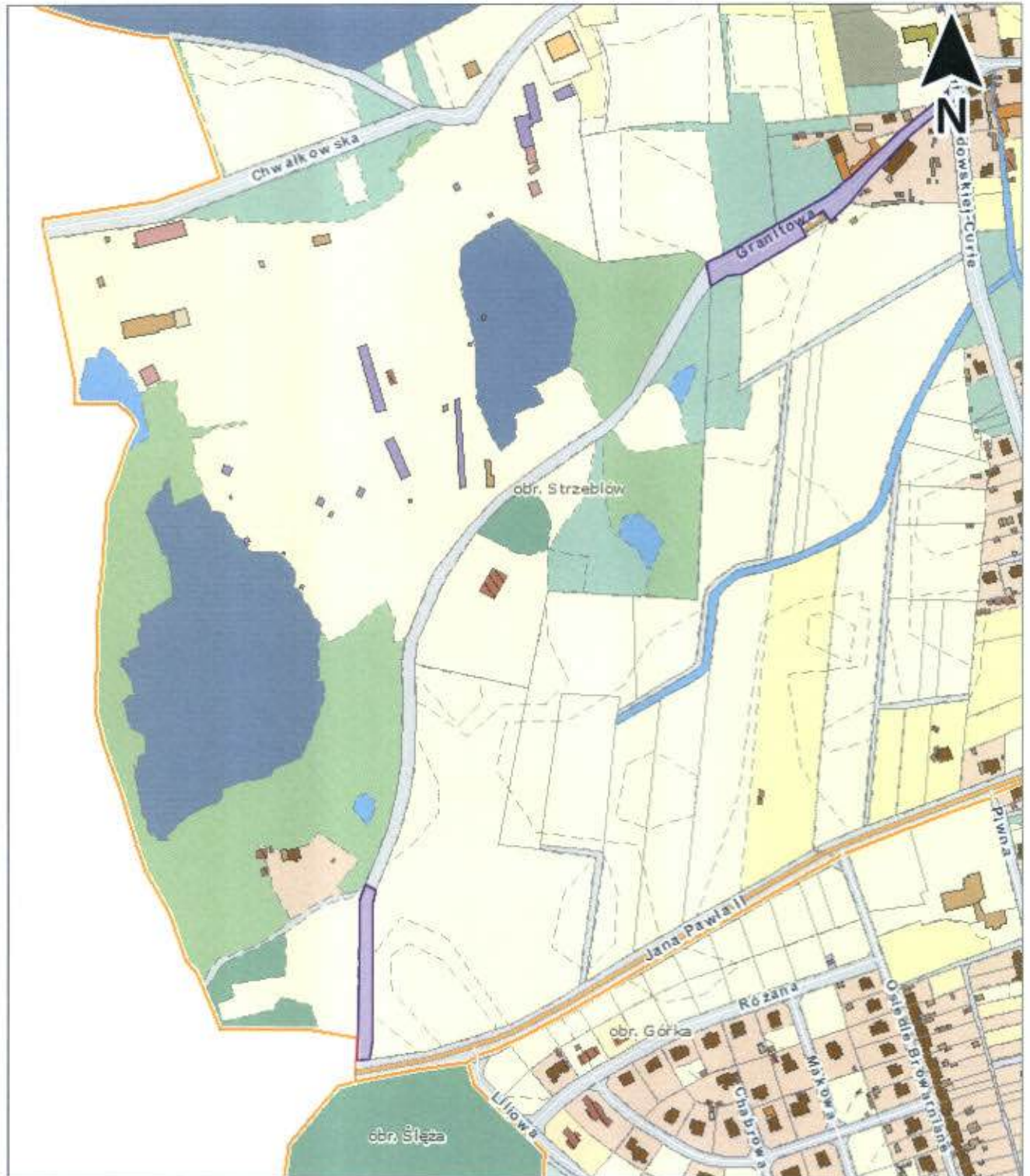


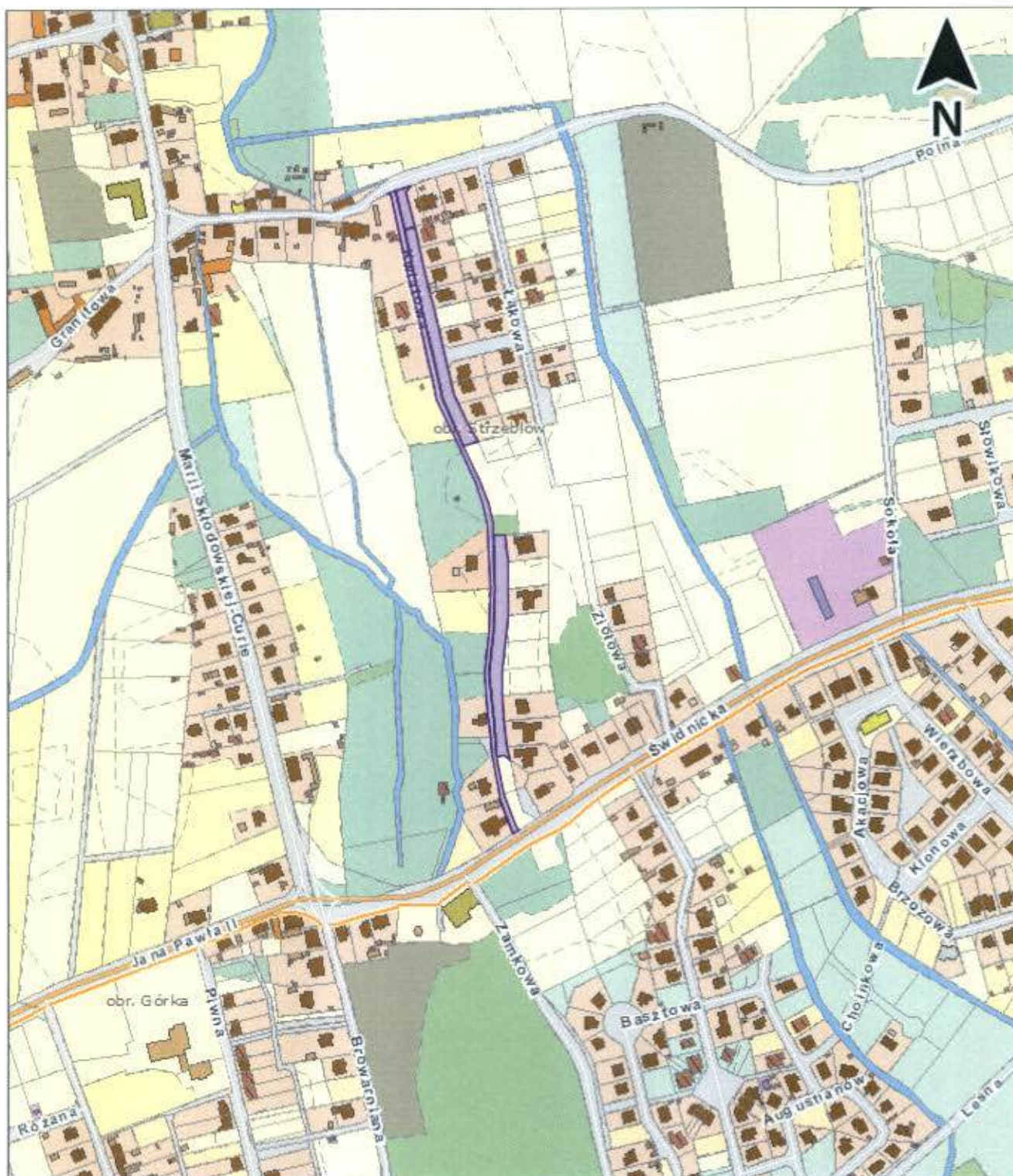
obręb Strzeblów

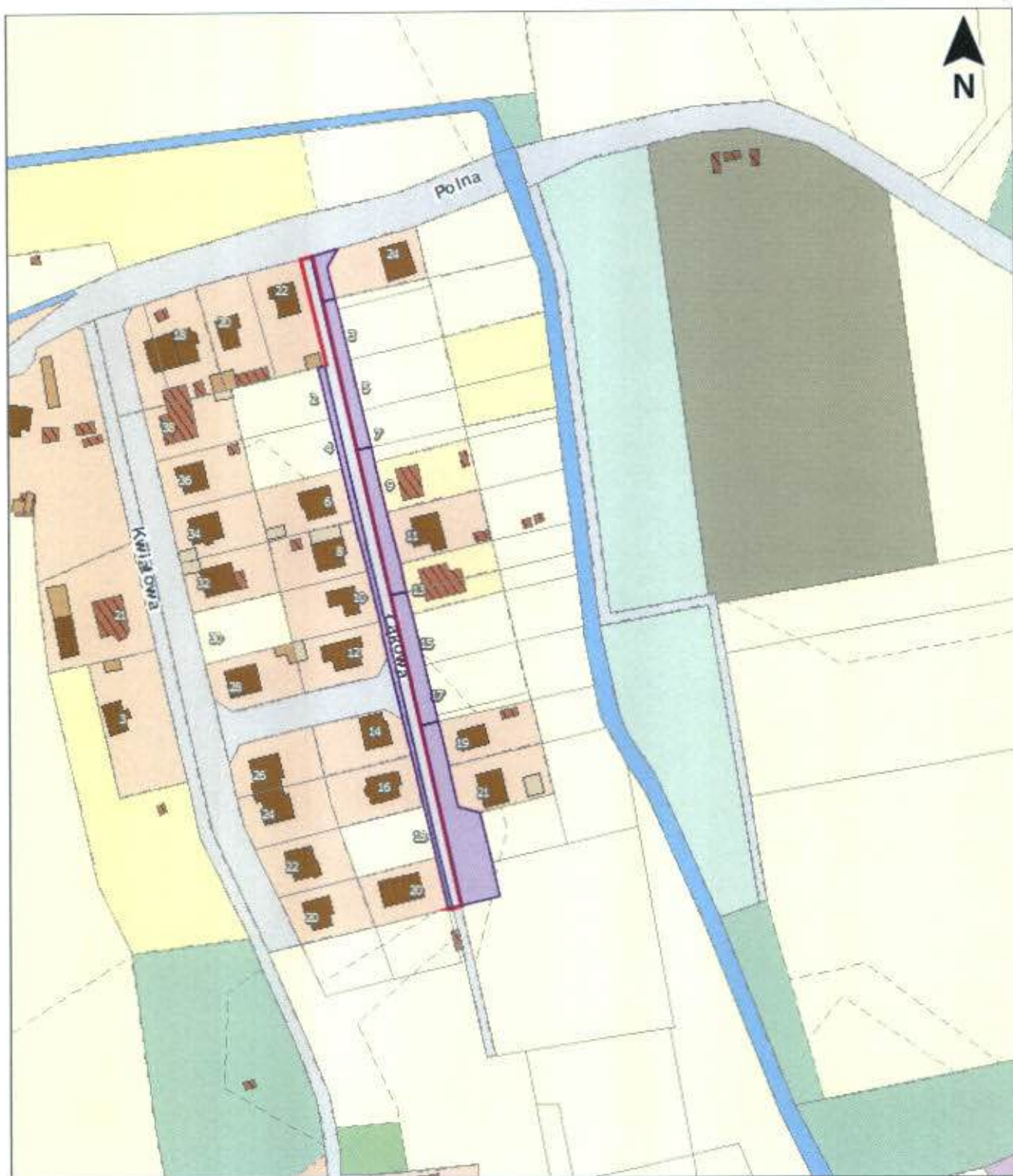
ul. Chwałkowska



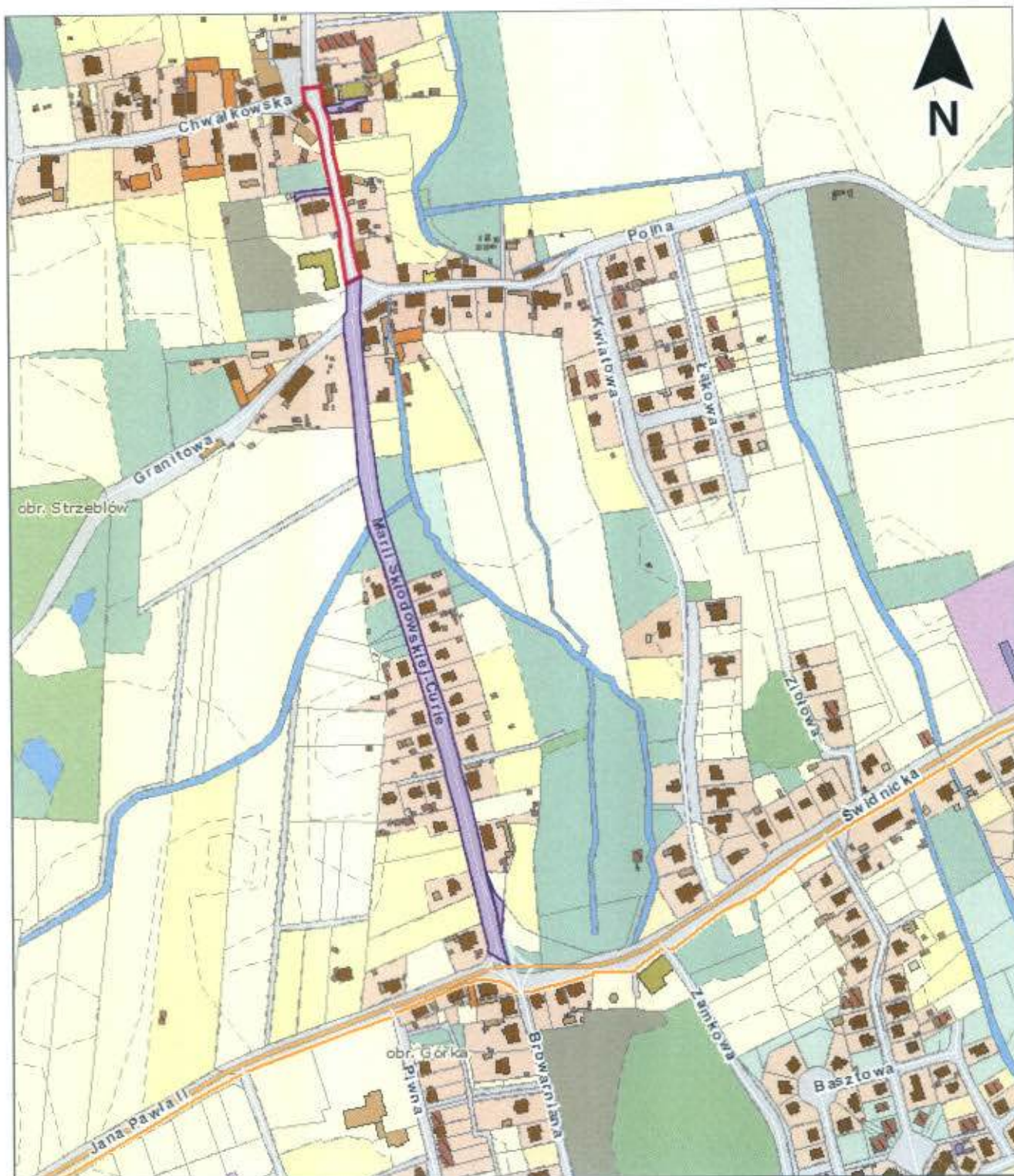
ul. Granitowa

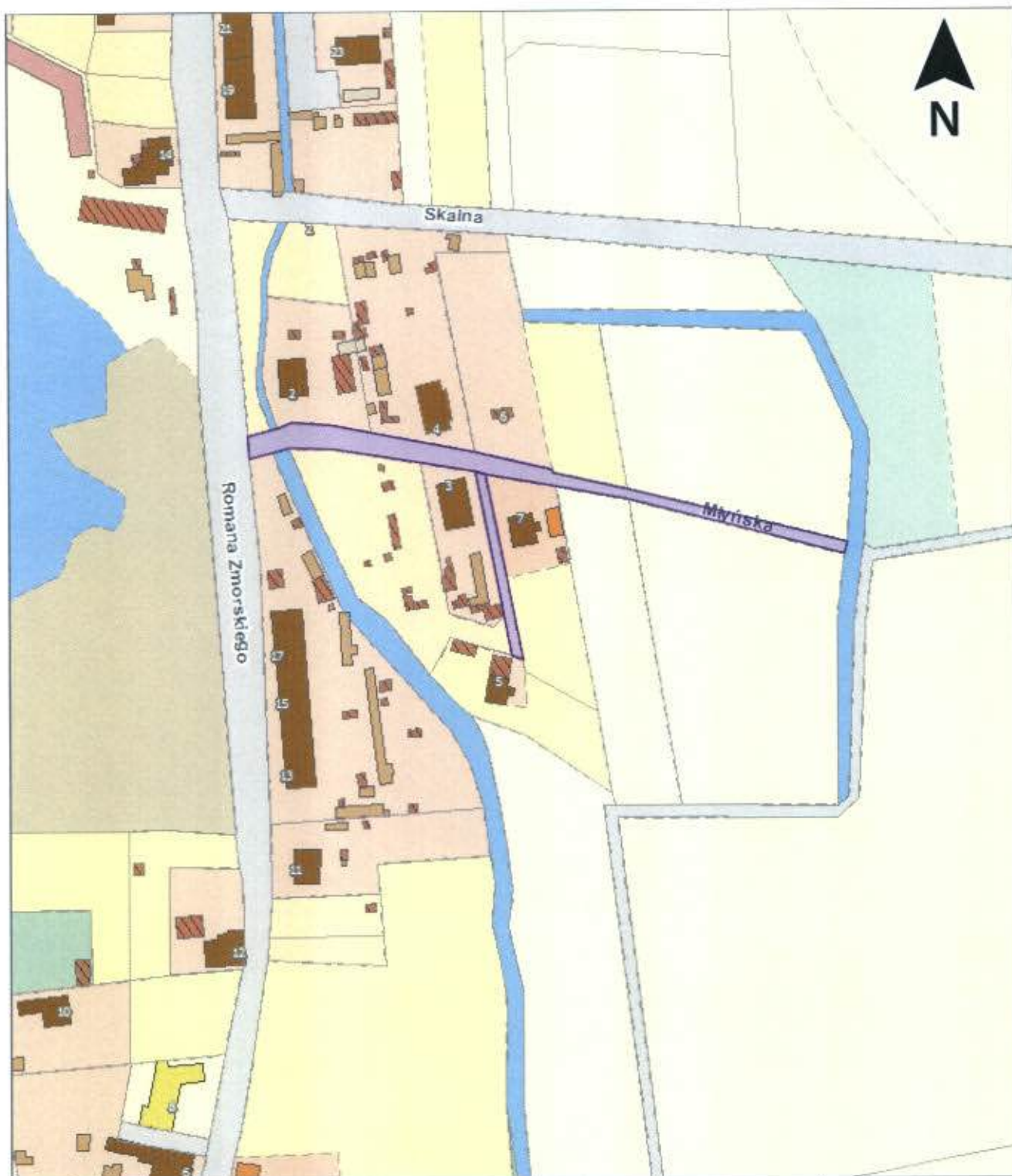




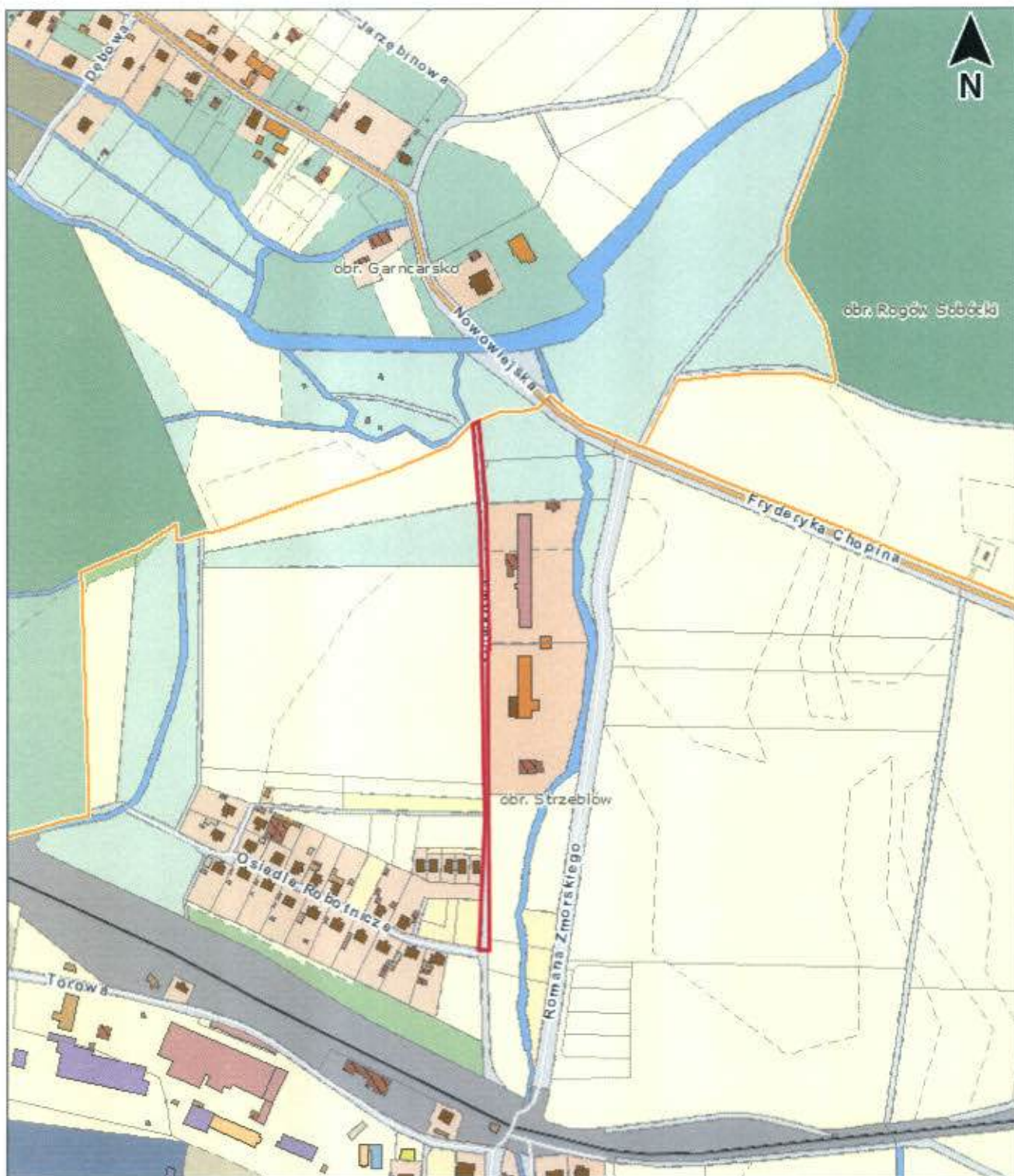


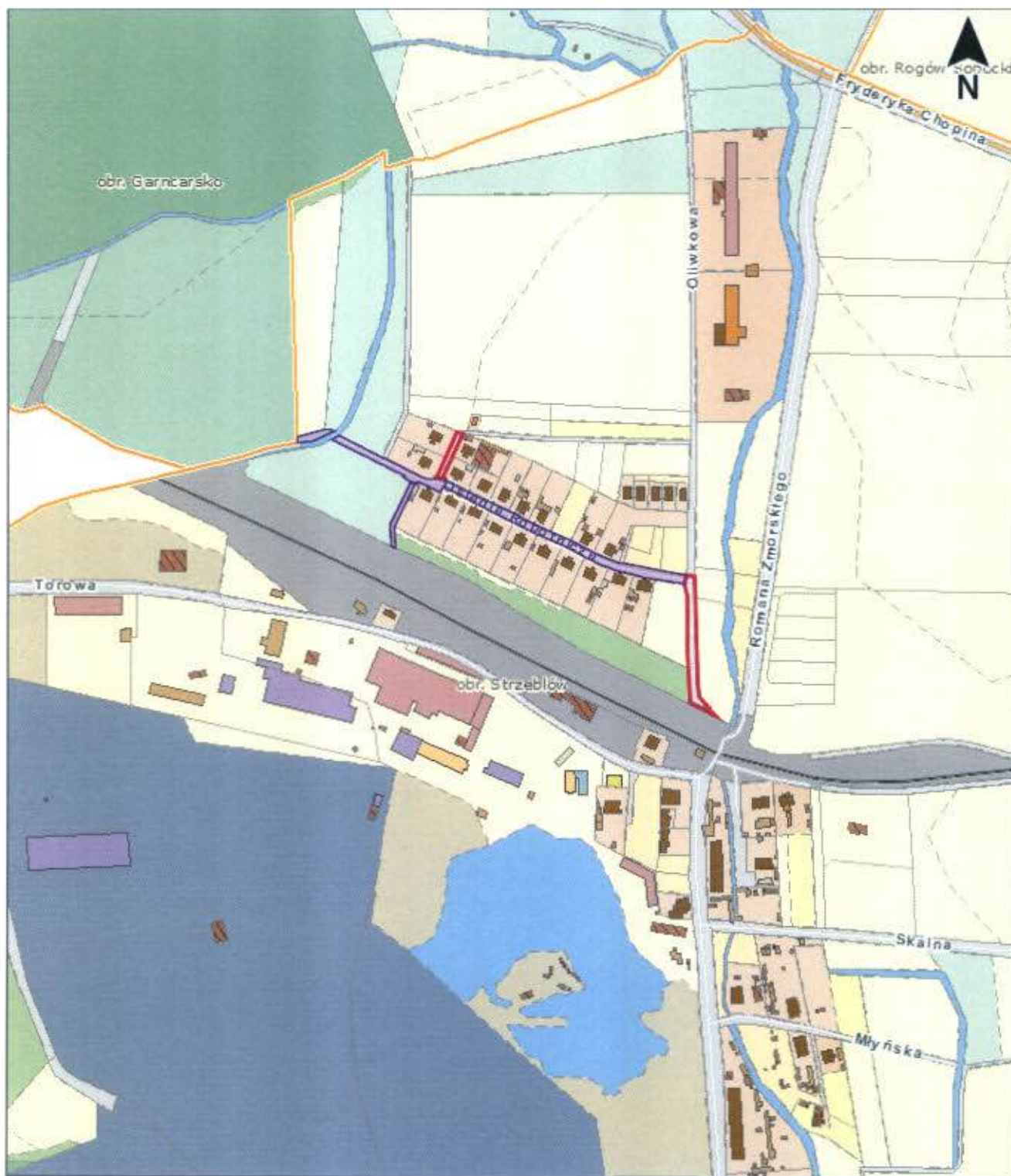
ul. Marii Skłodowskiej Curie

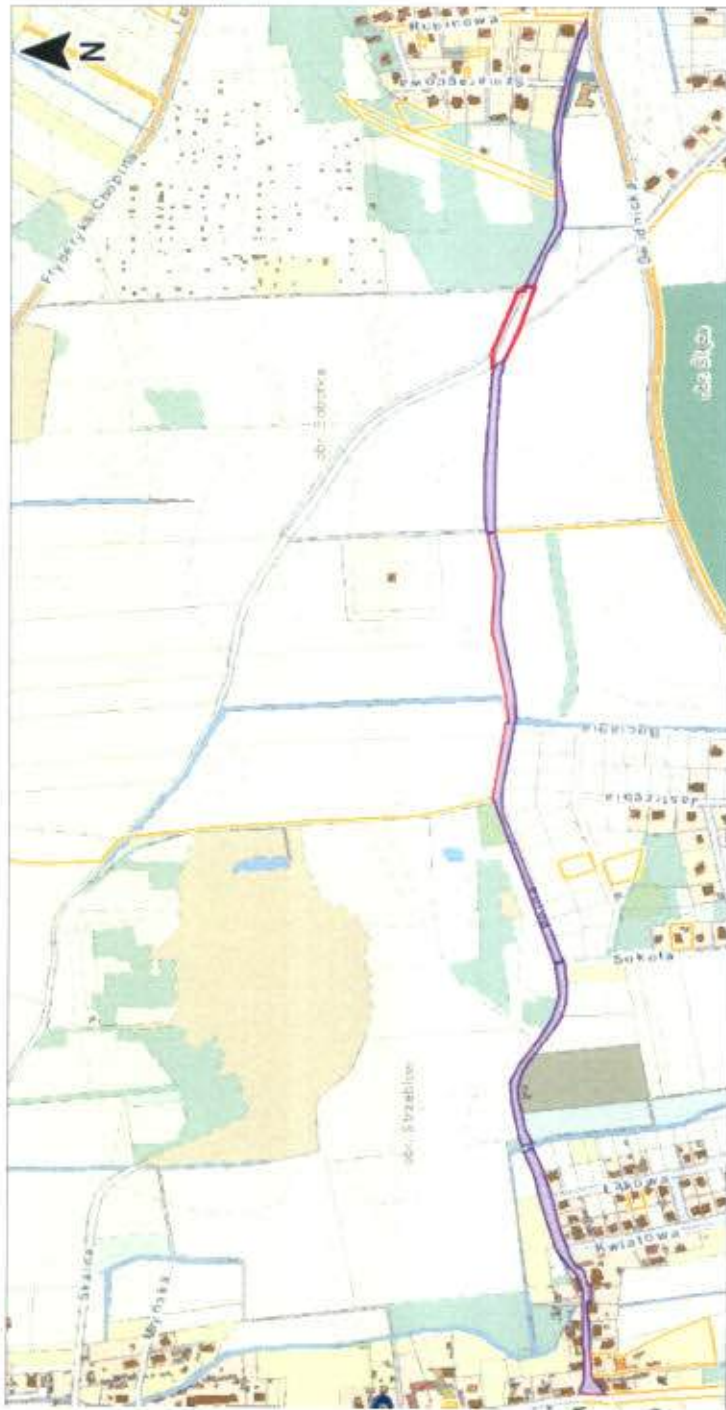




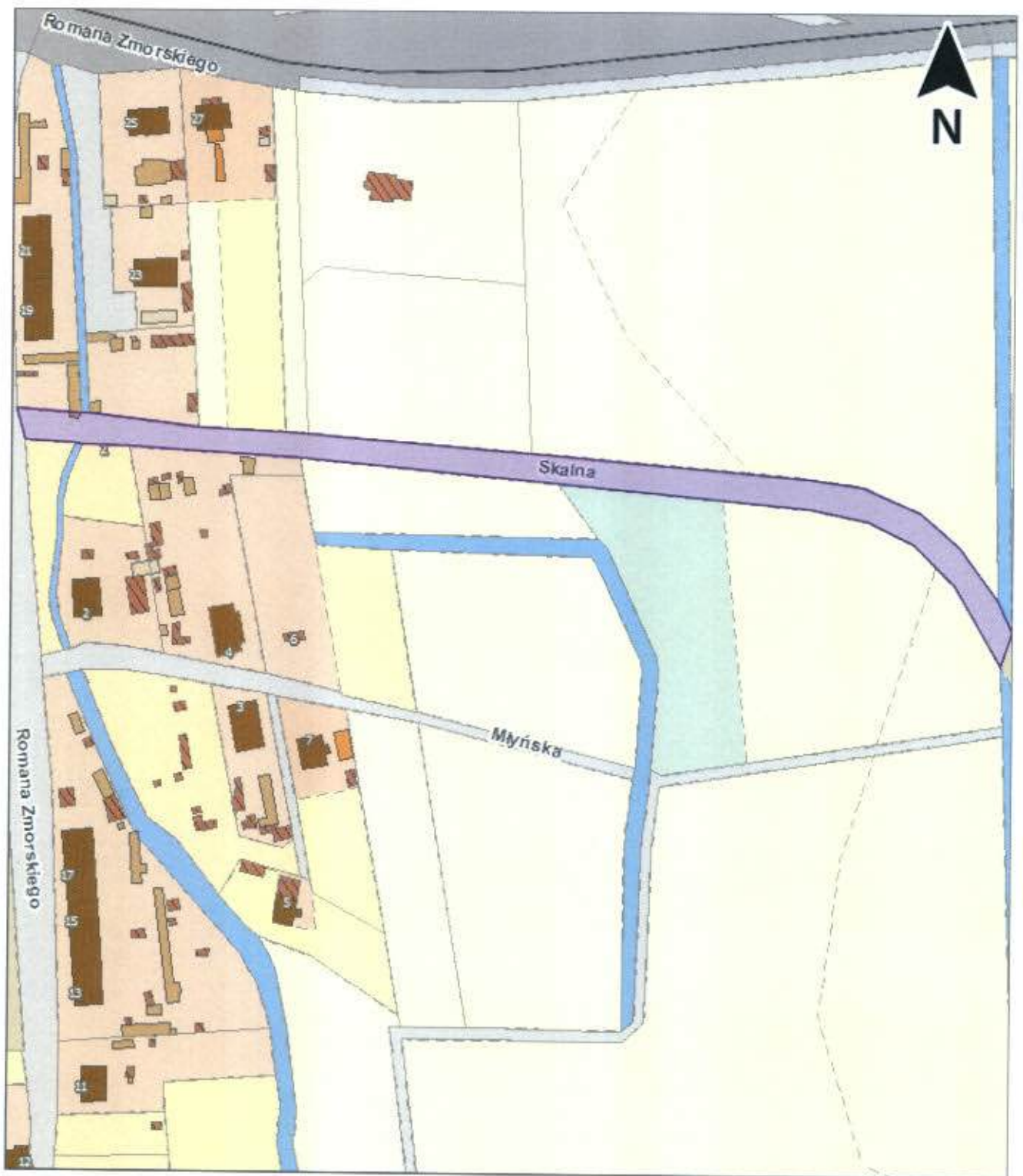
ul. Oliwkowa

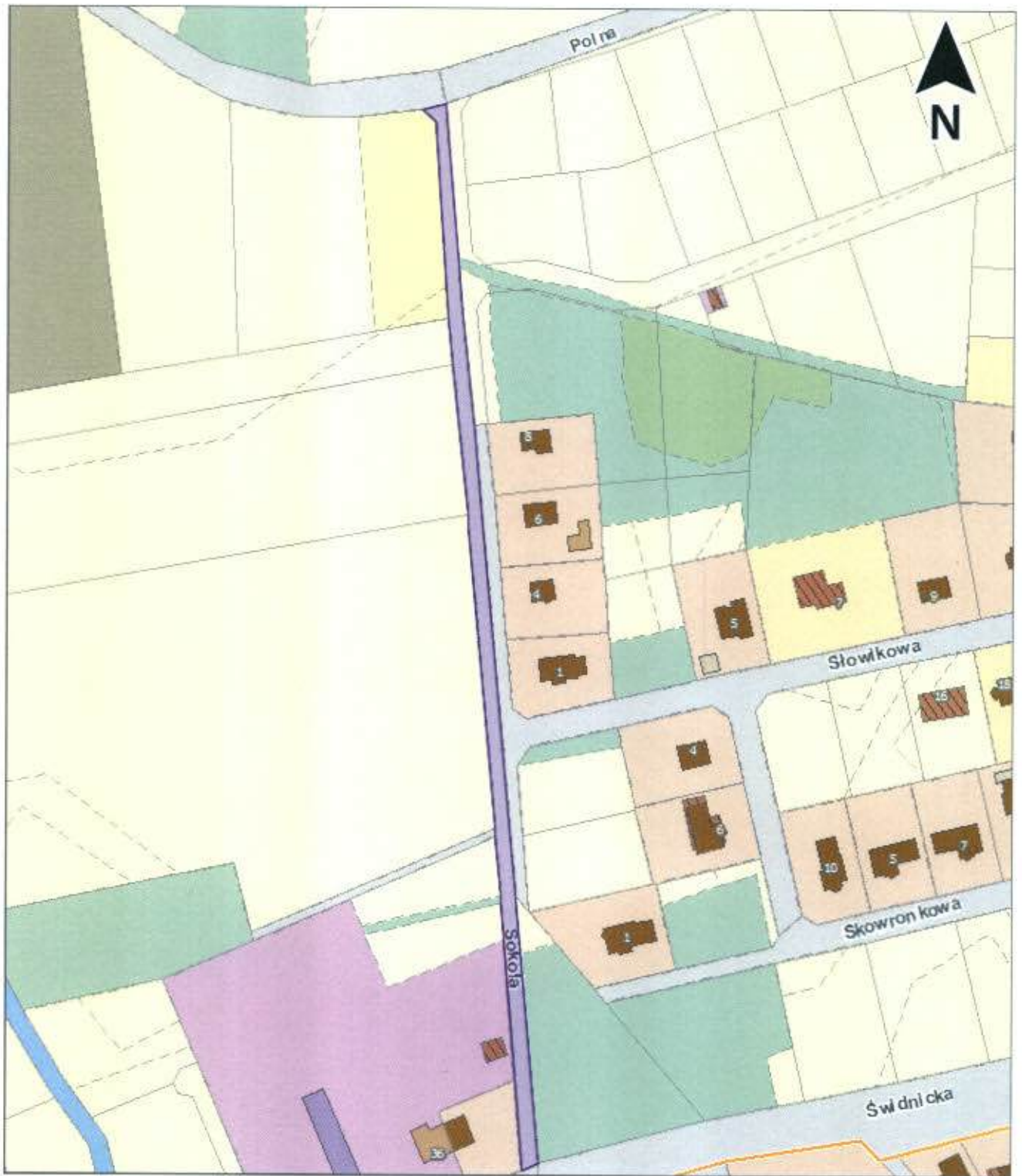


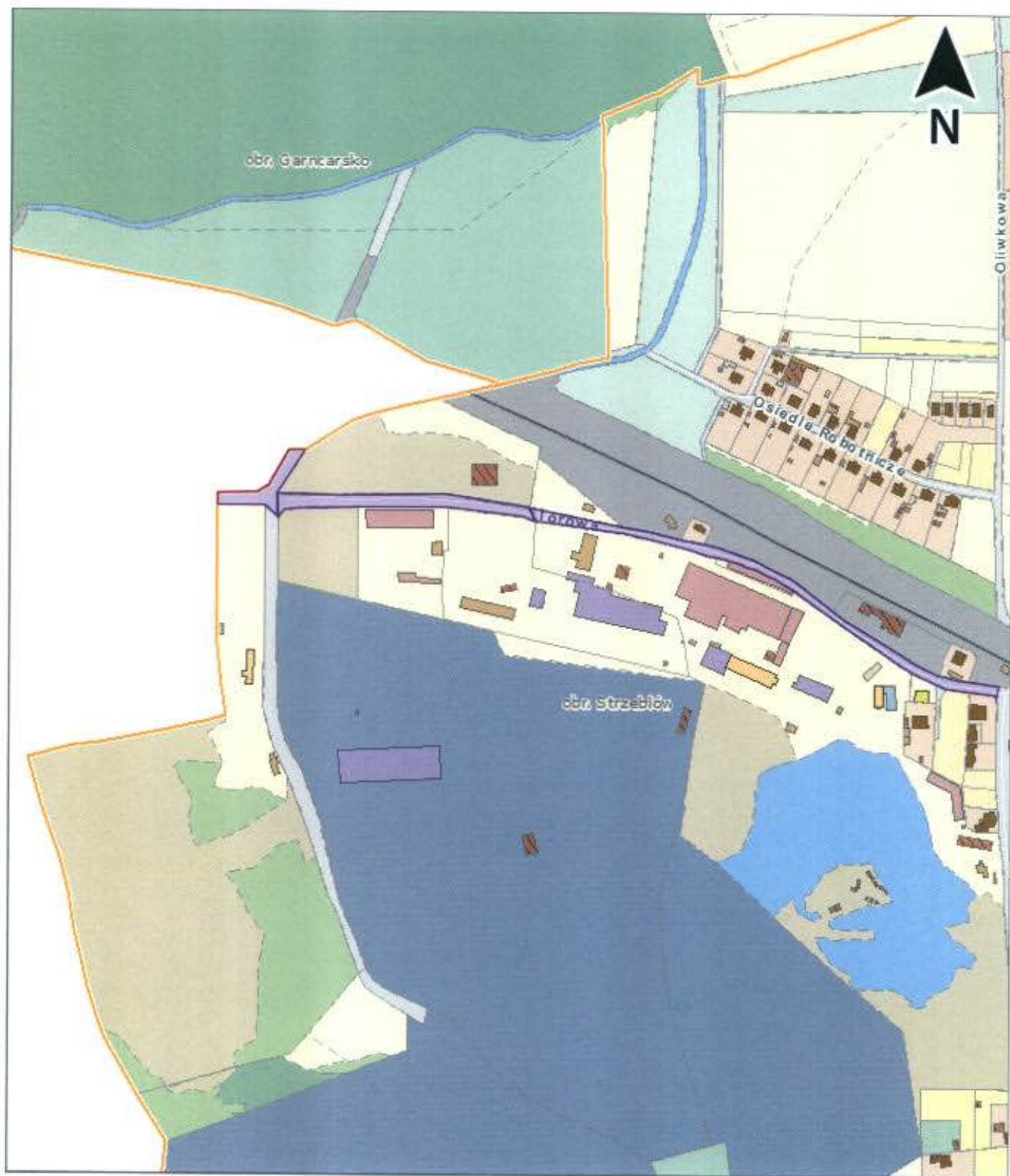


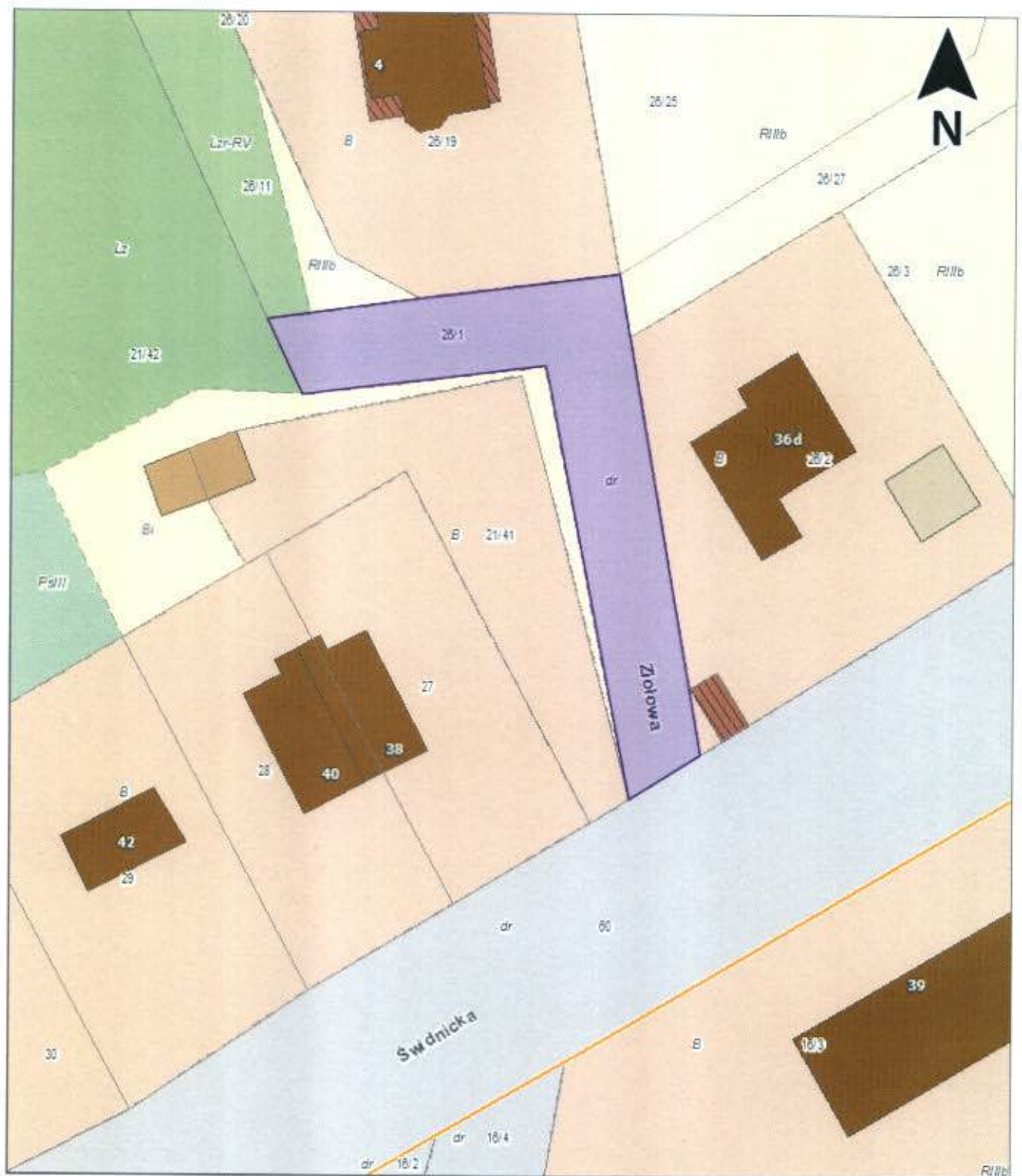








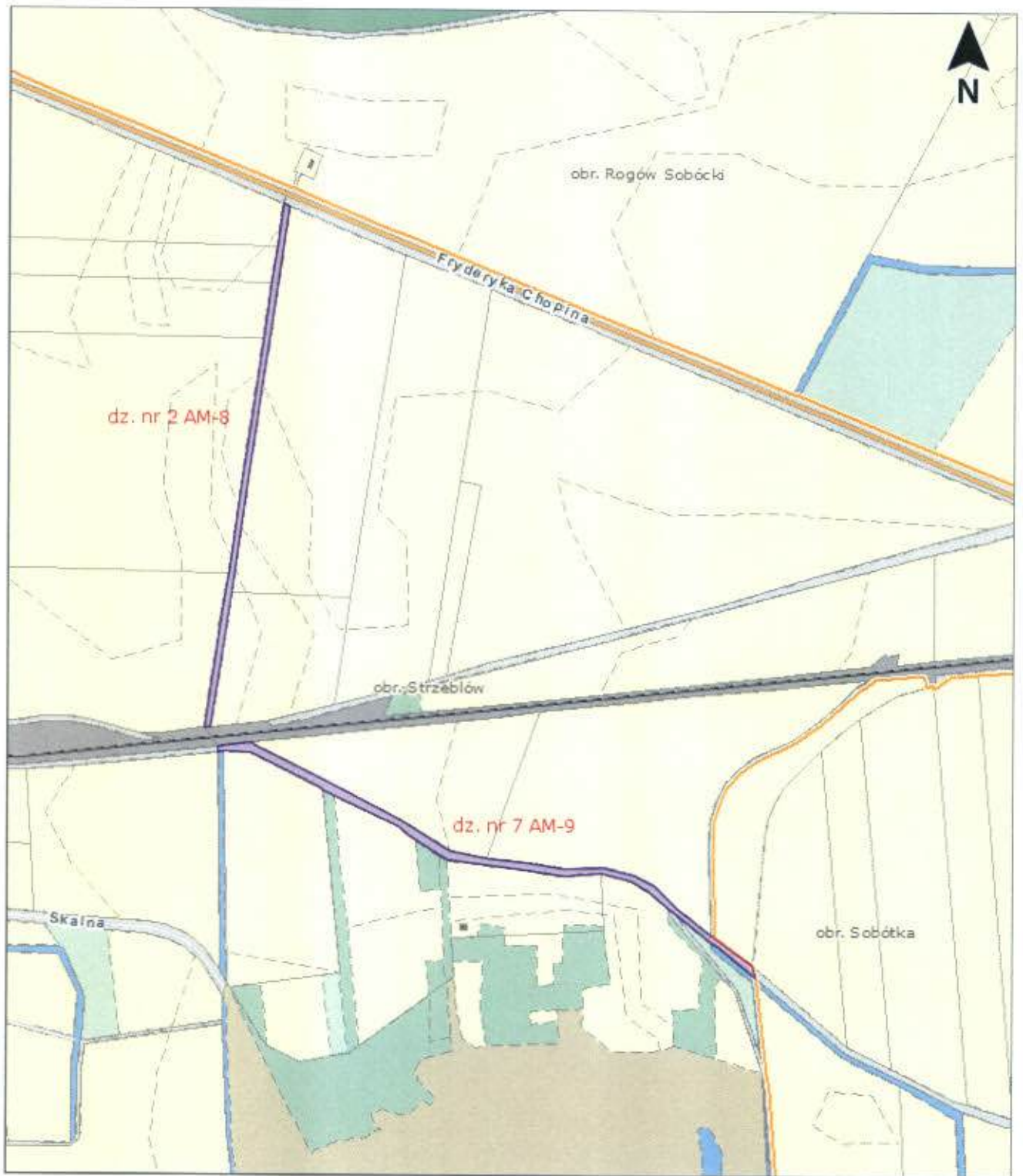




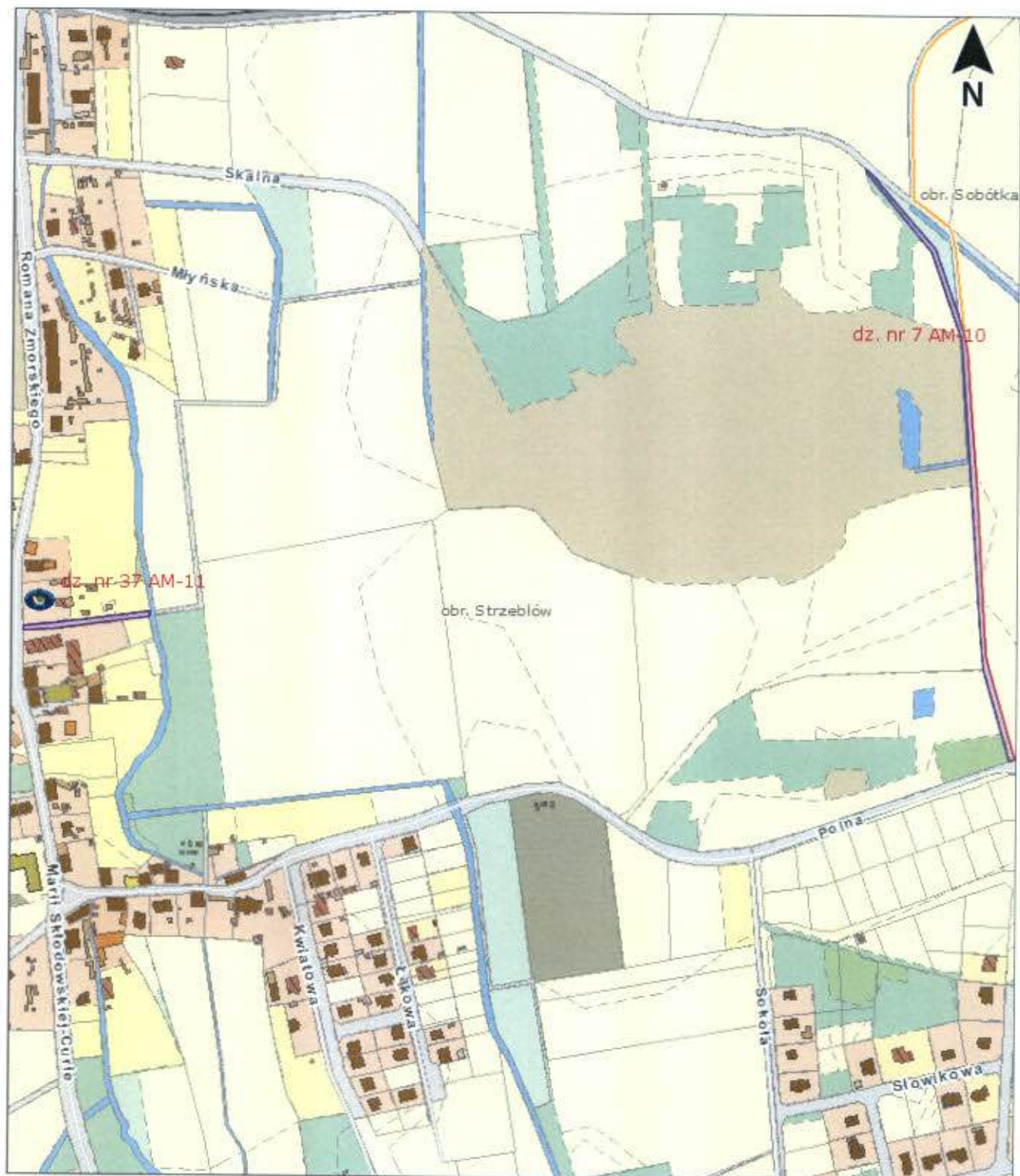
ulica bez nazwy: dz. nr 25 (część), AM-4, obręb Strzeblów

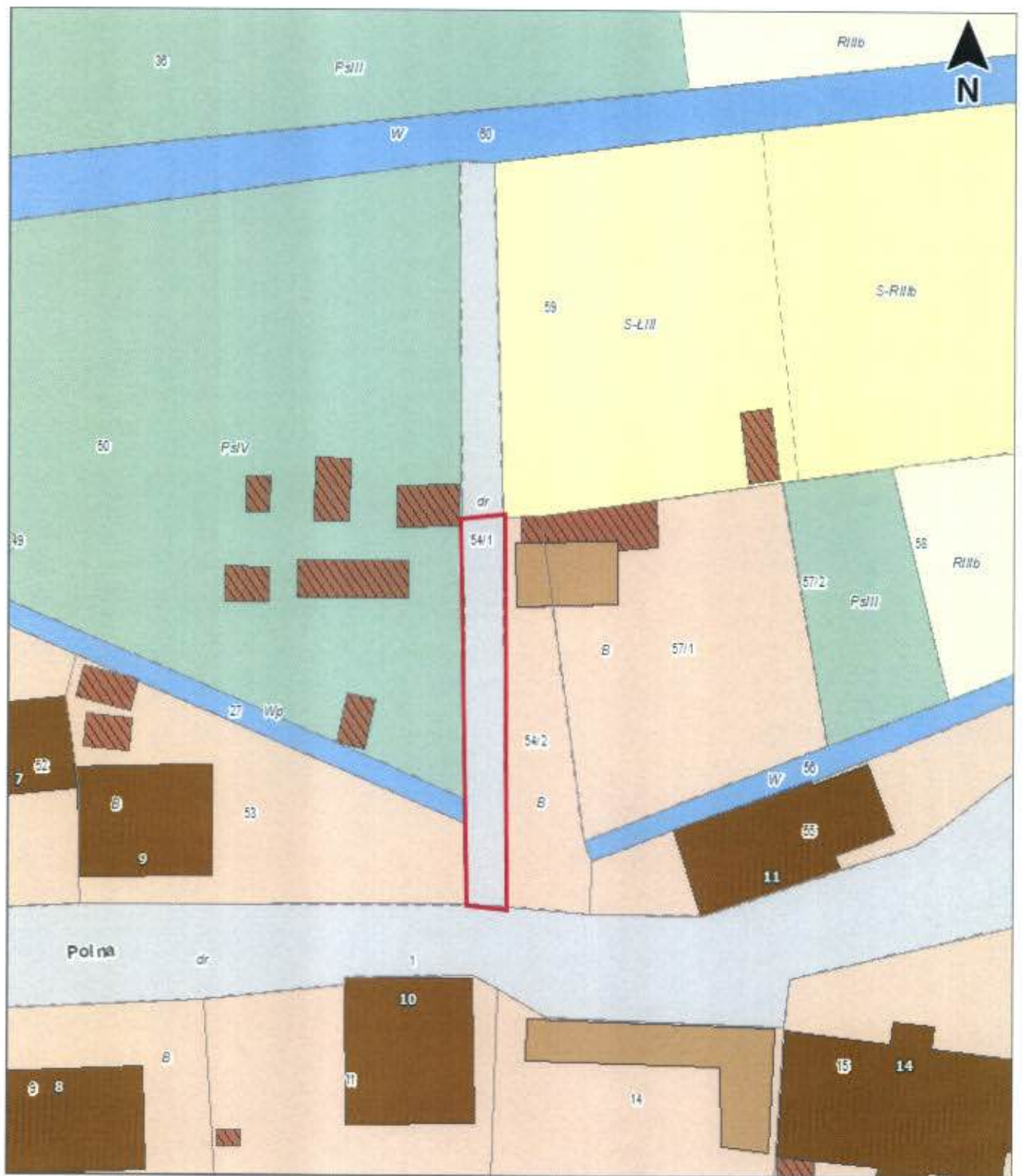


ulica bez nazwy dz.nr 2 AM-8, dz. nr 7 AM-9 obręb Strzeblów

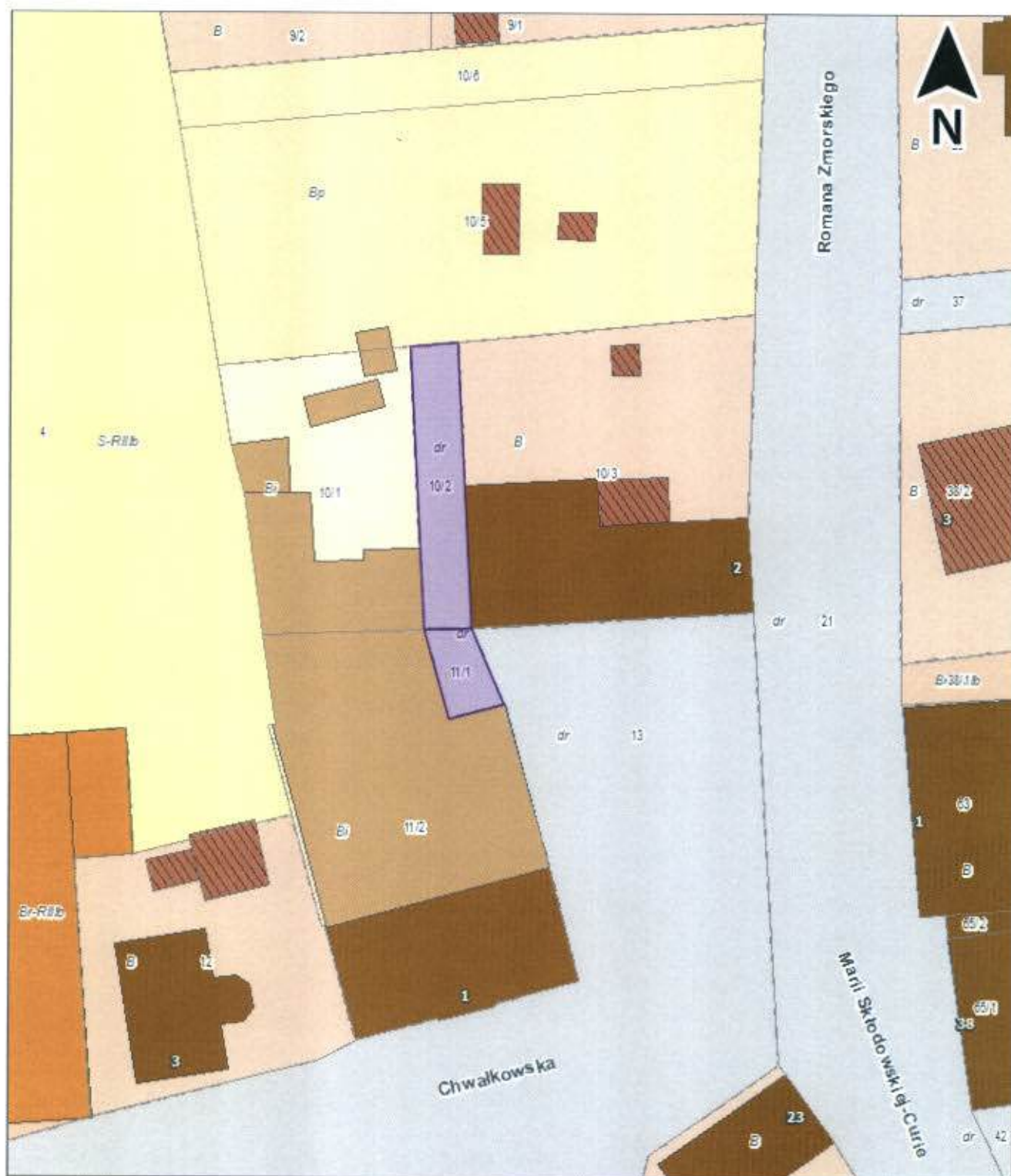


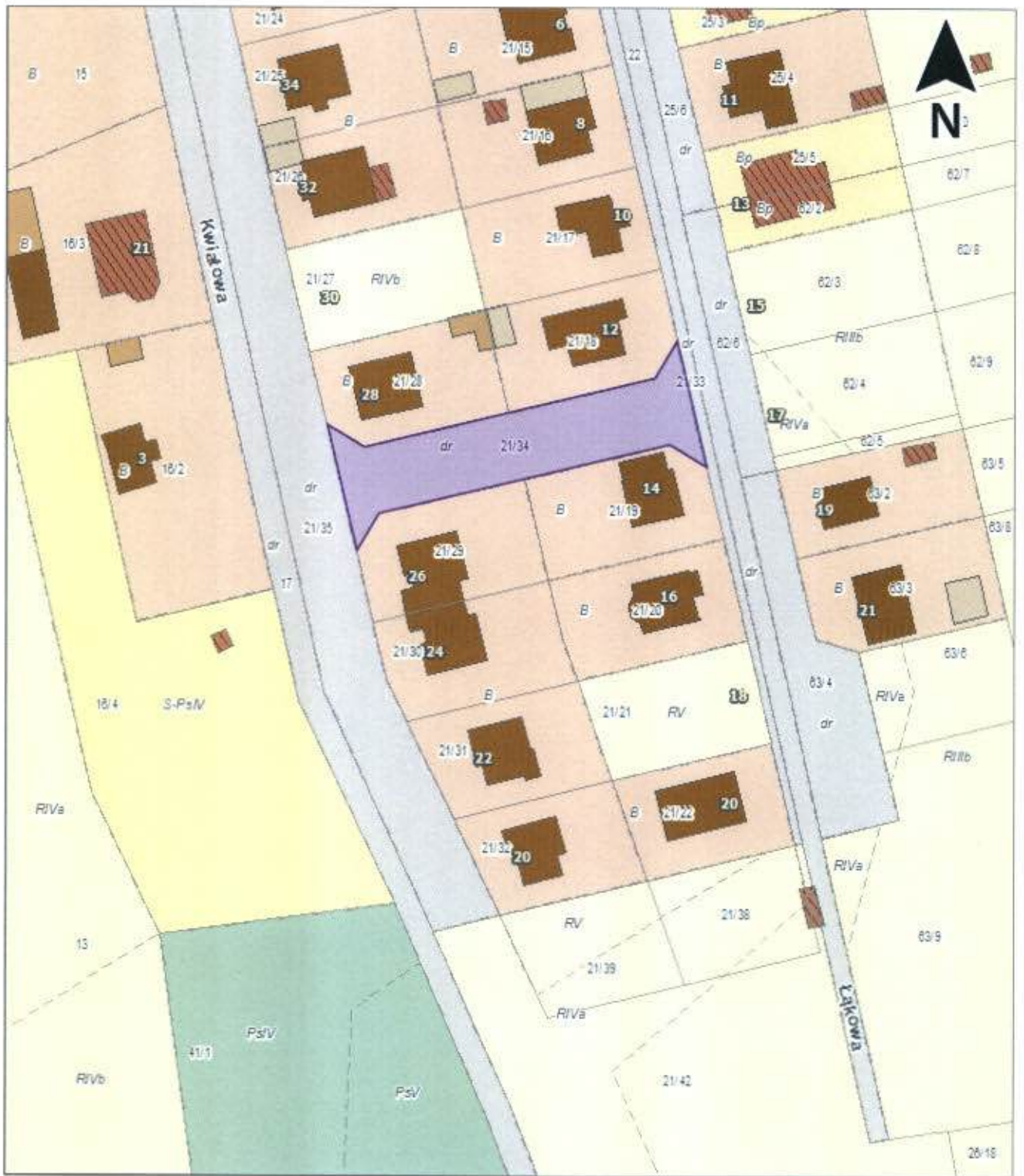
ulica bez nazwy dz. nr 7 AM-10, dz. nr 37 AM-11, obręb Strzeblów





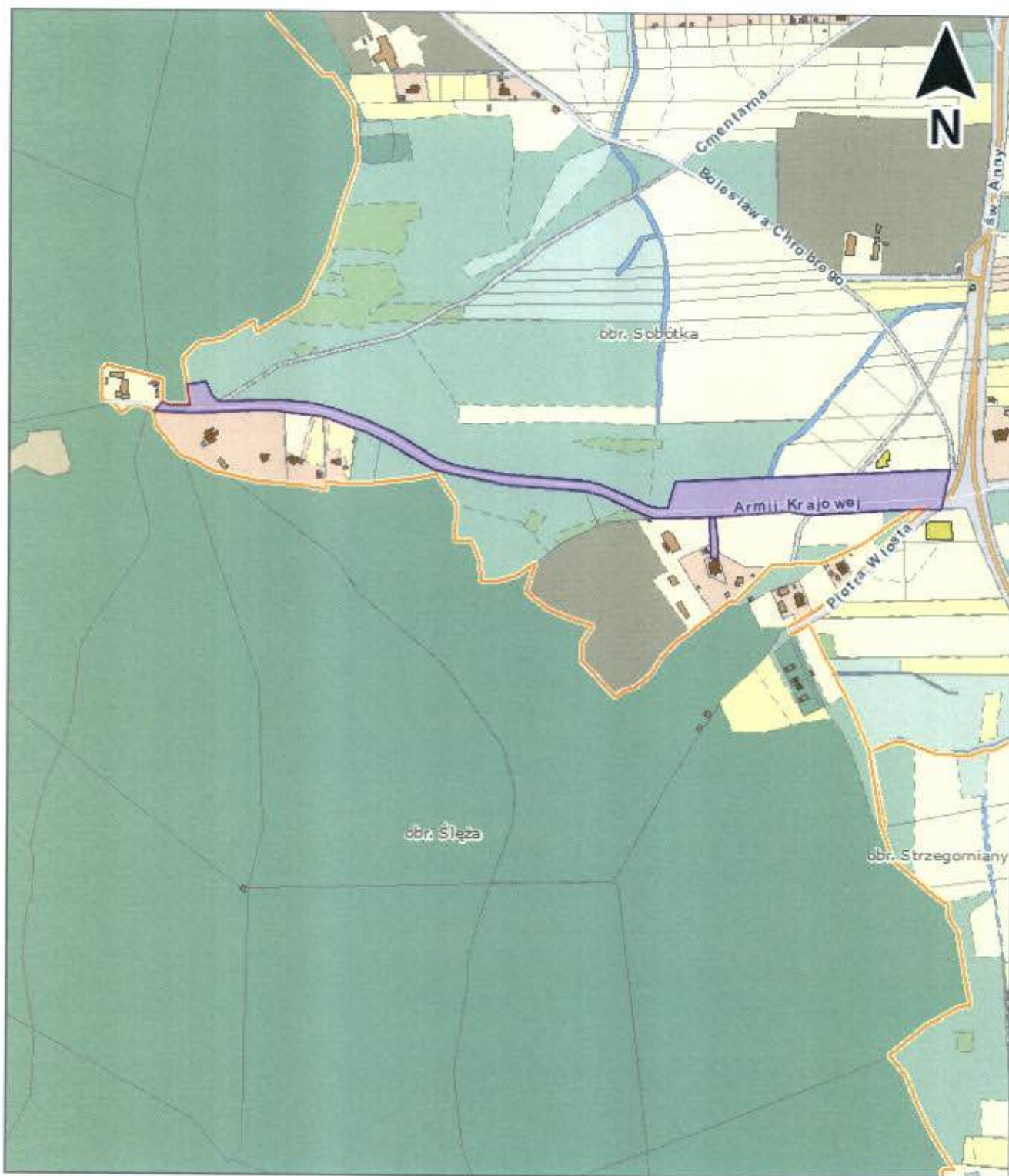
ulica bez nazwy dz. nr 10/2, dz. nr 11/1 AM-12 obręb Strzeblów





obręb Sobótka

ulica Armii Krajowej



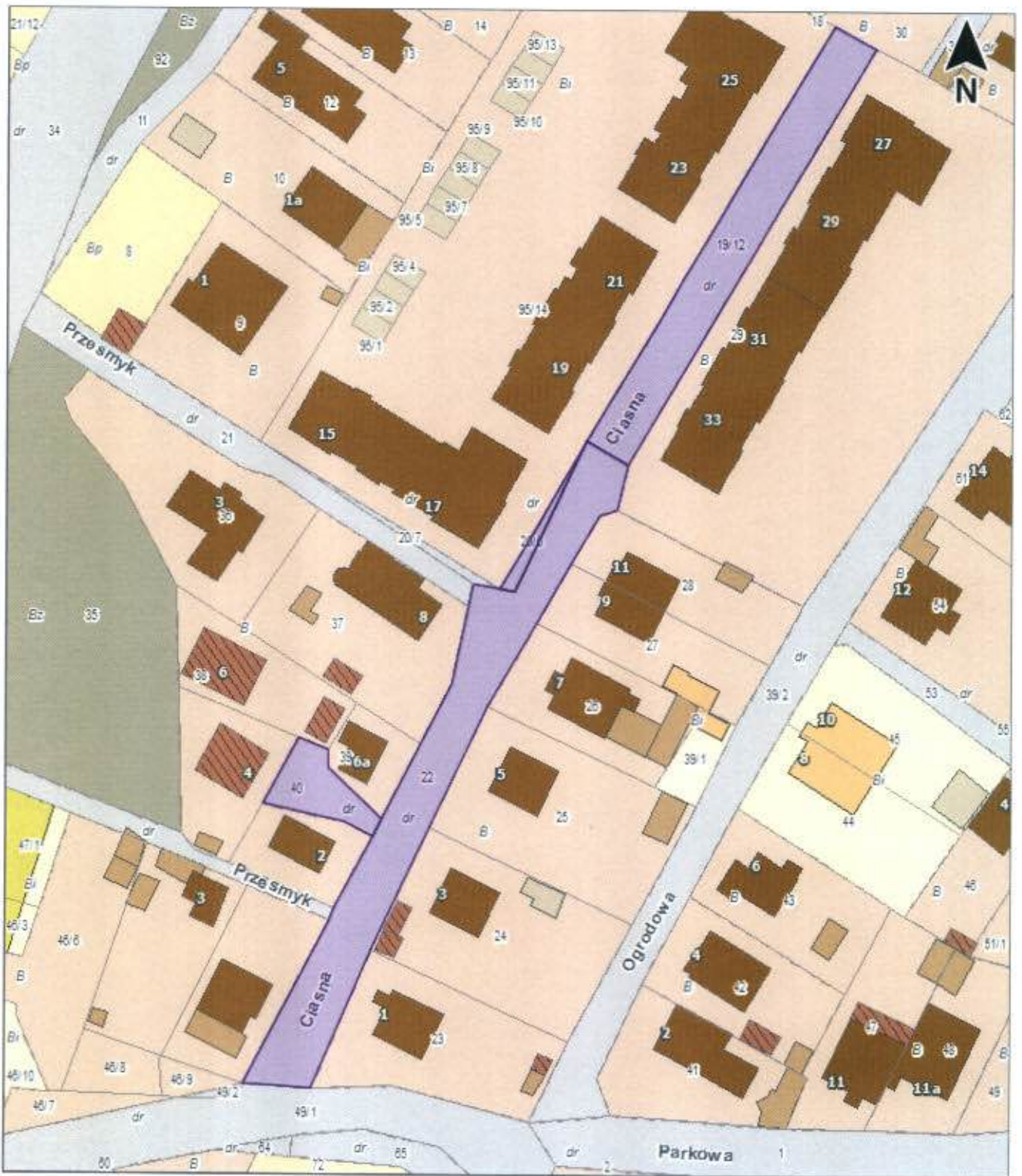
ul. Krzysztofa Kamila Baczyńskiego



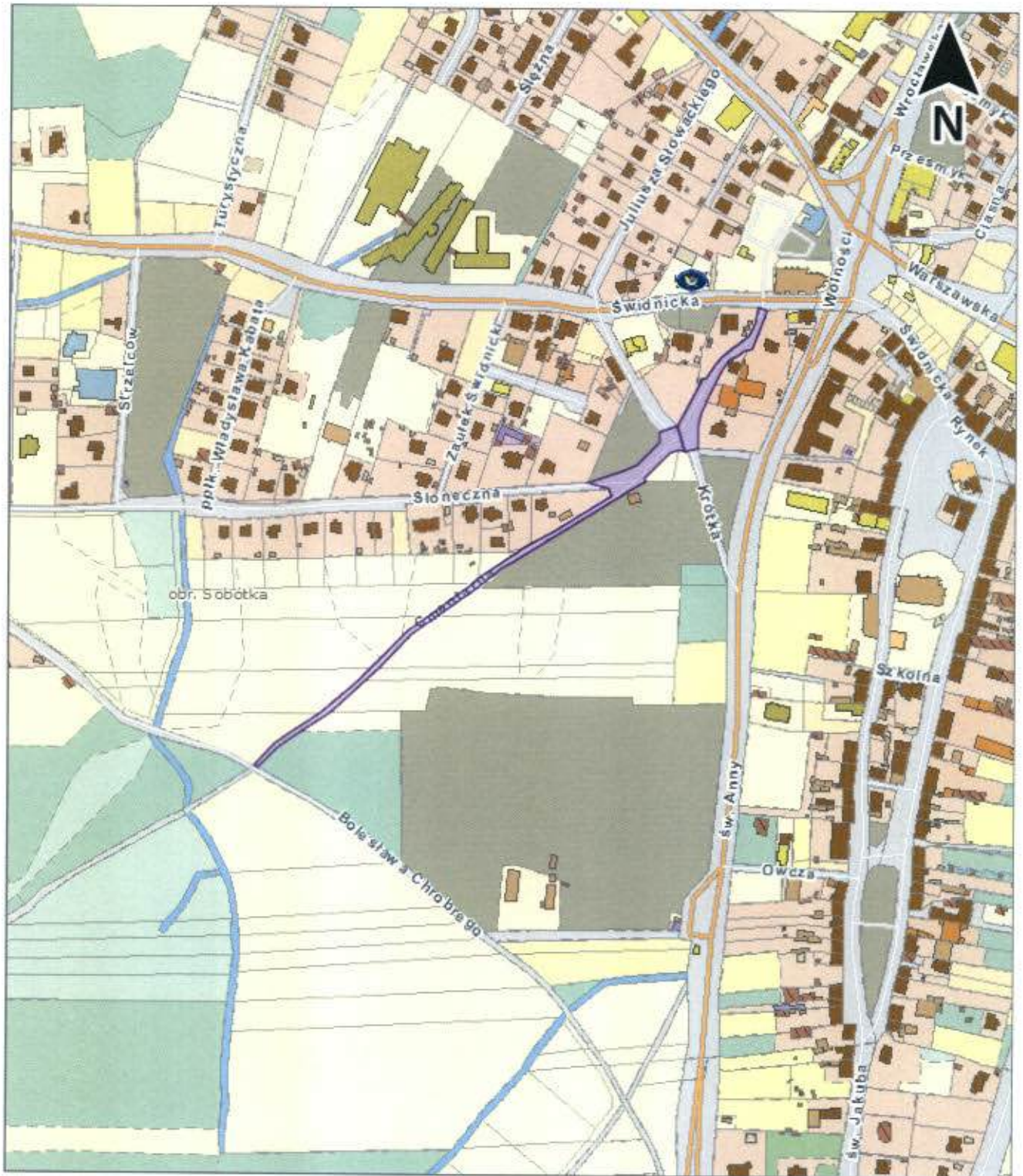




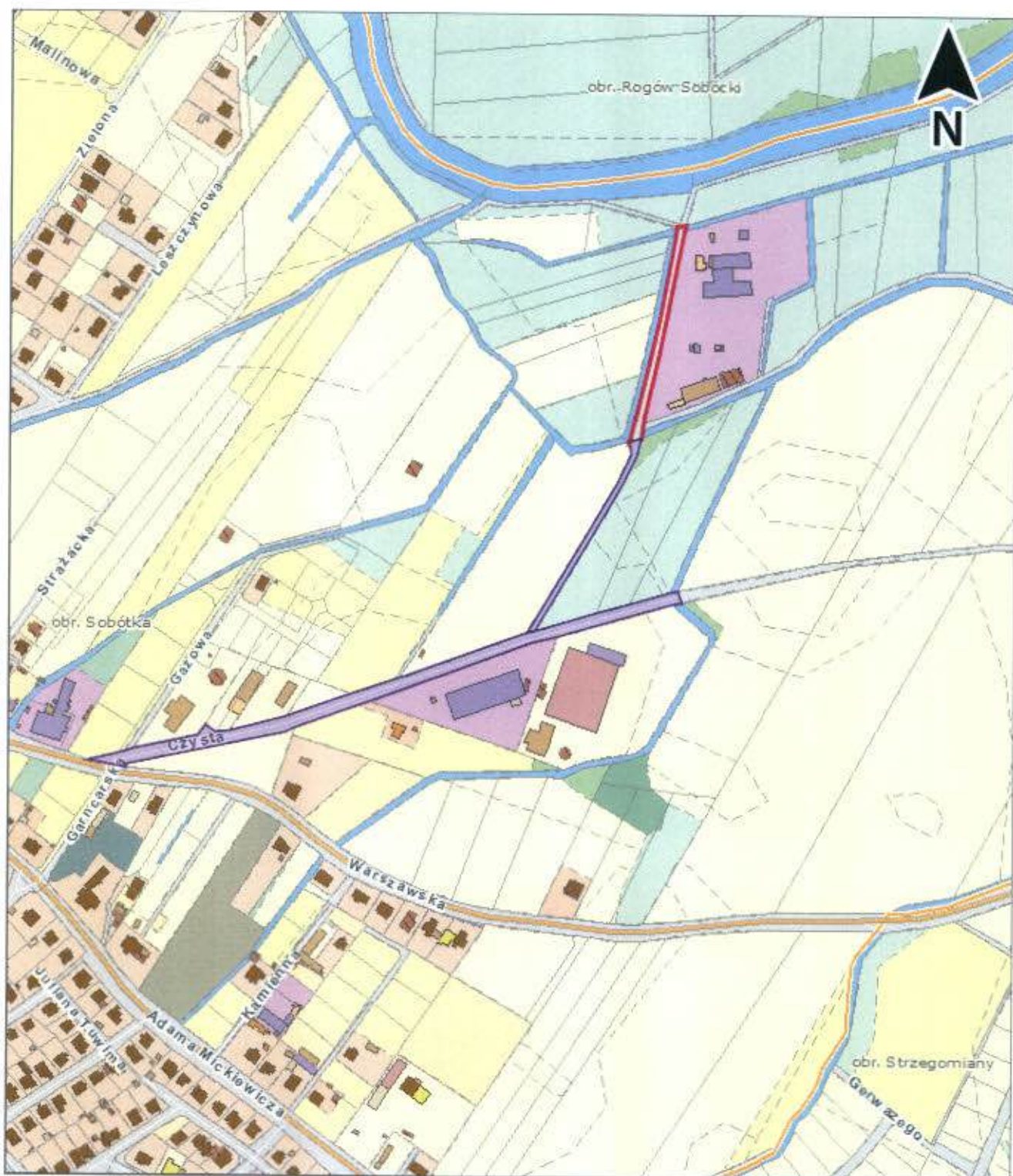


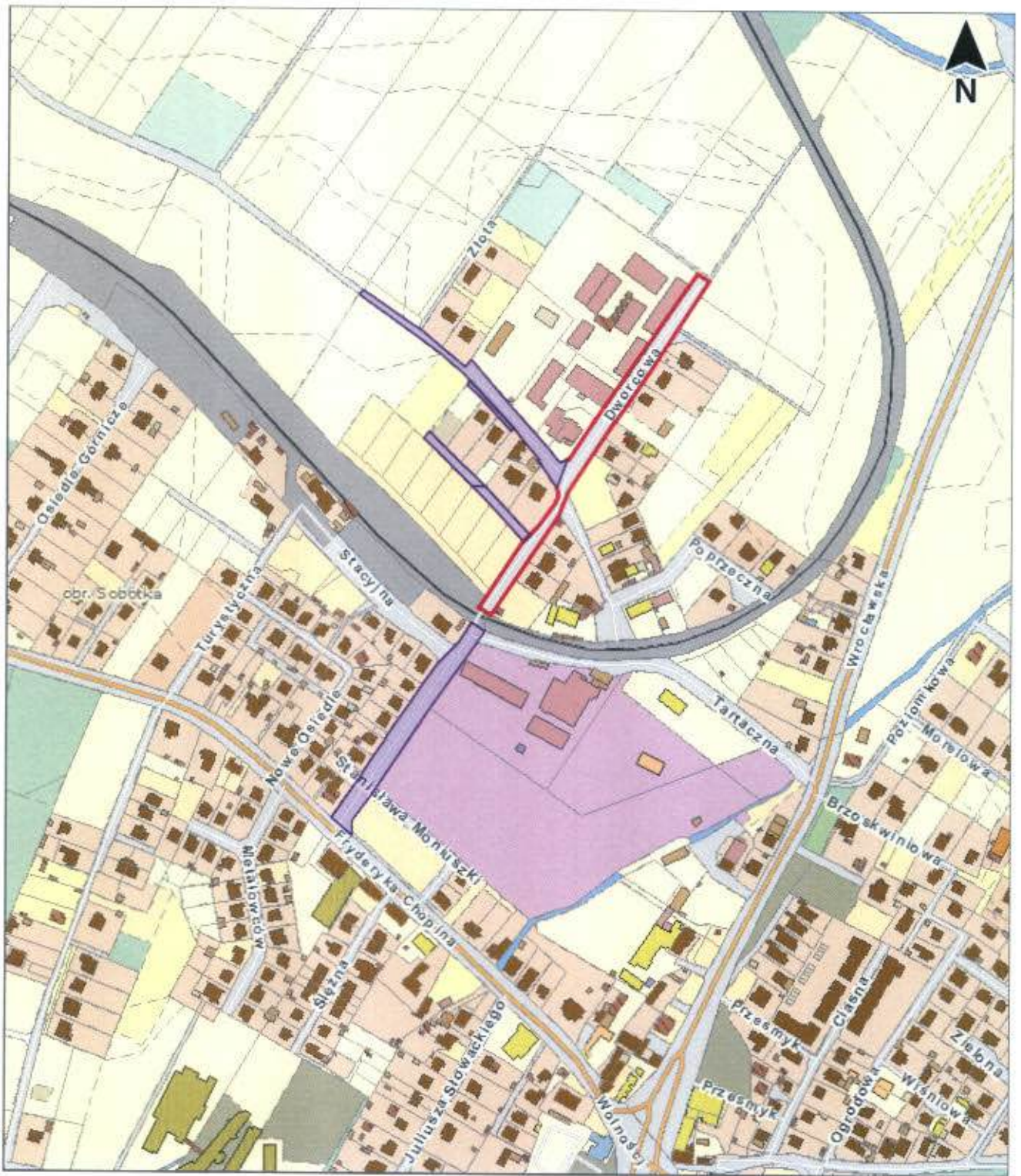


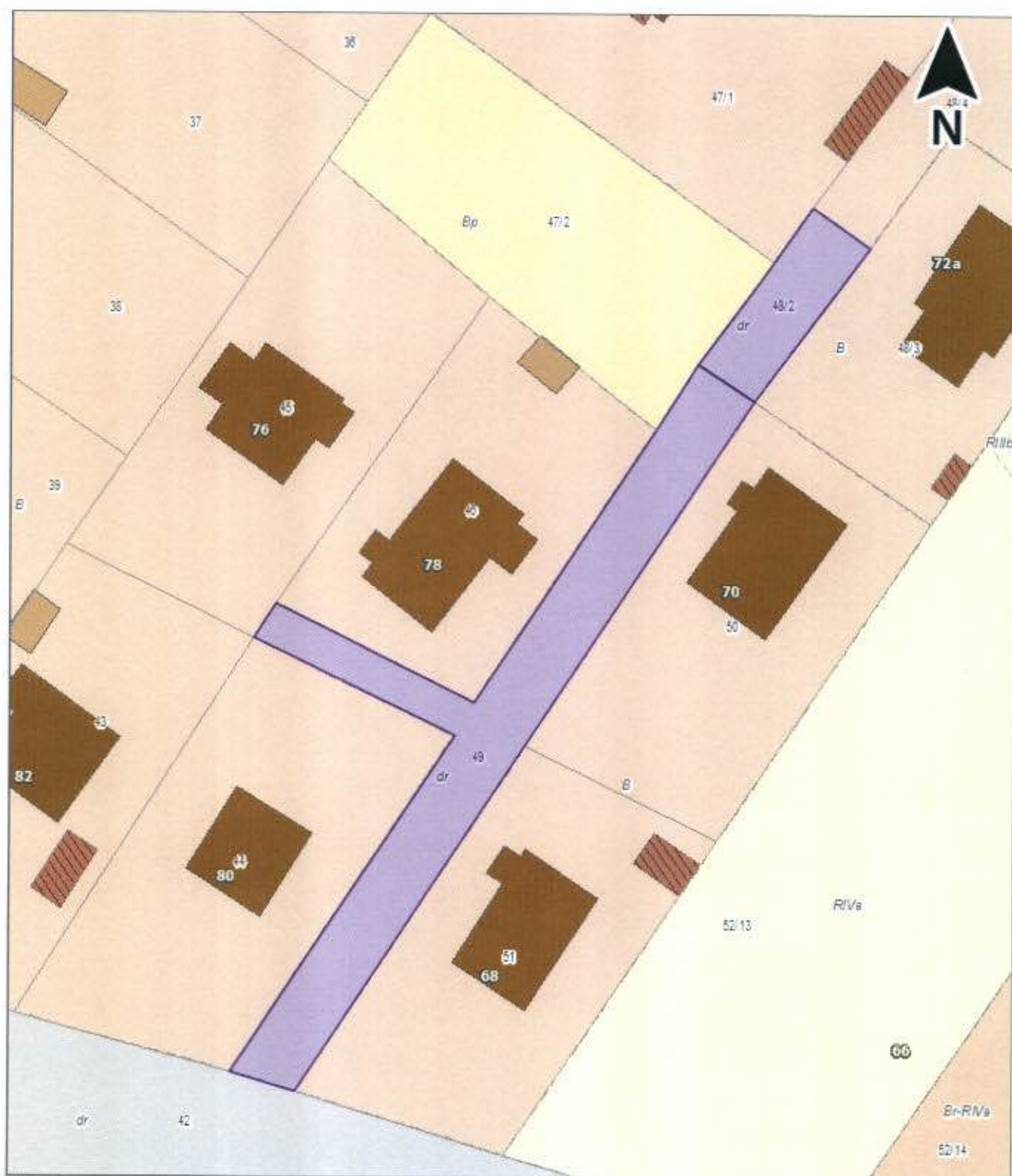
ul. Cmentarna

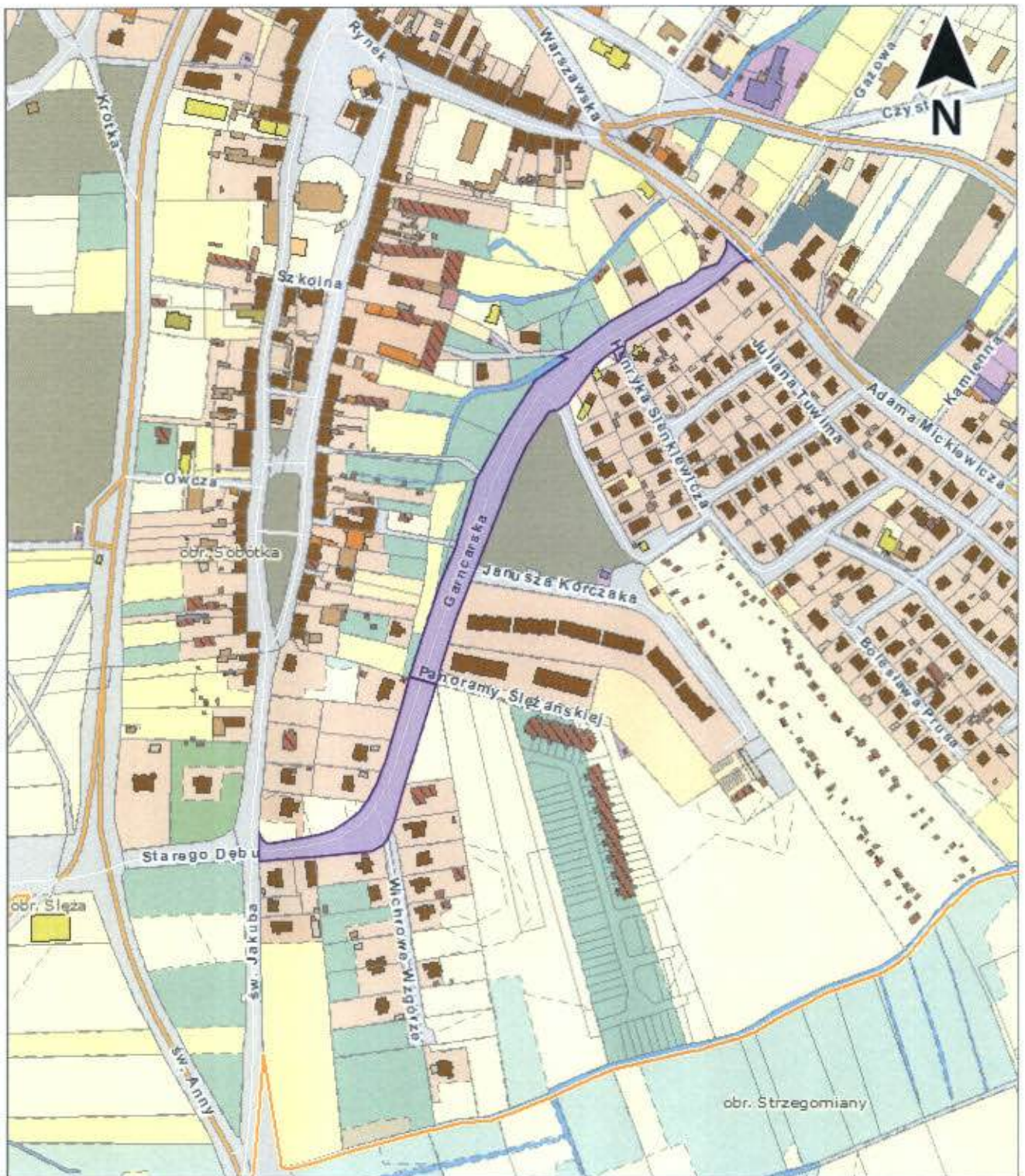


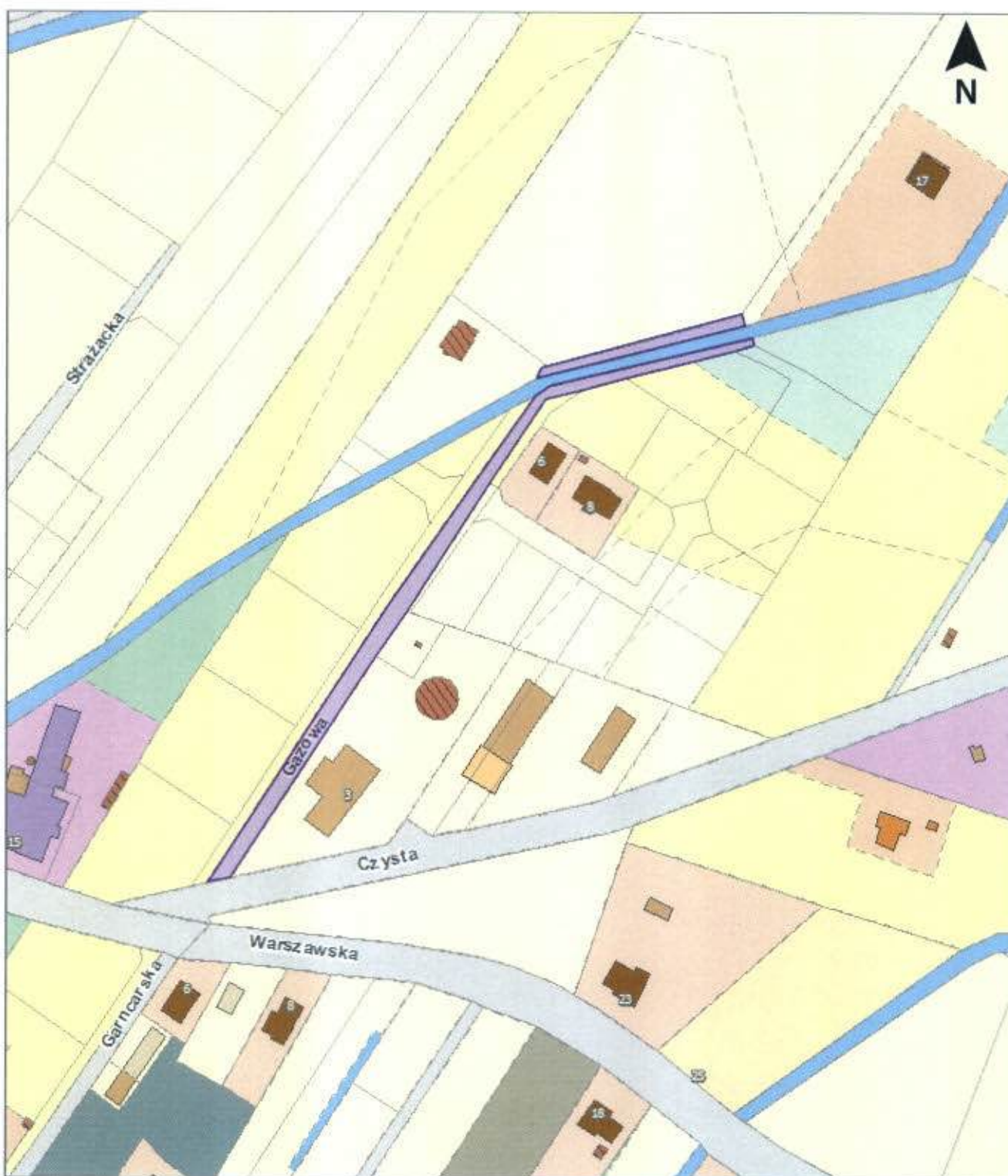


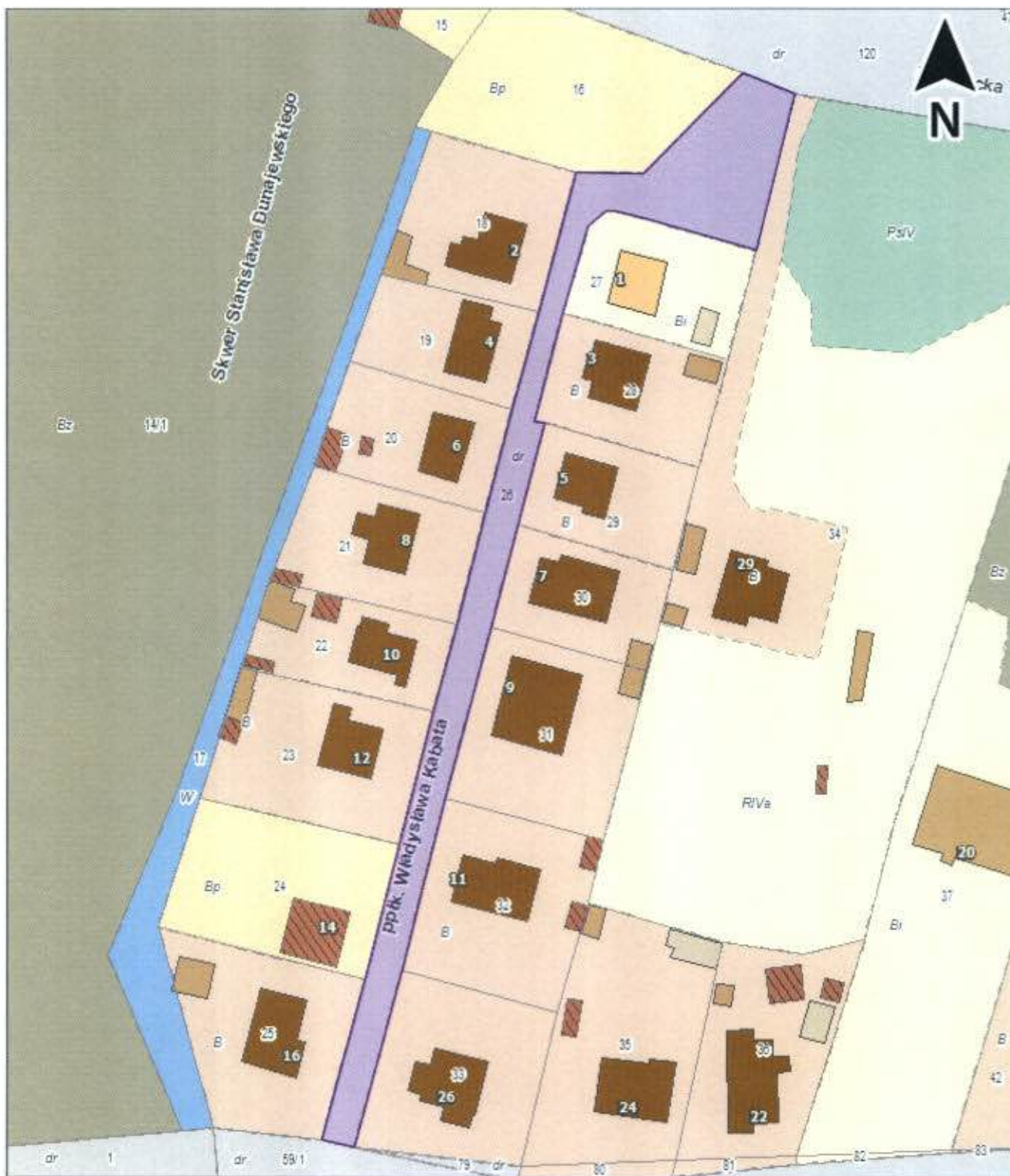










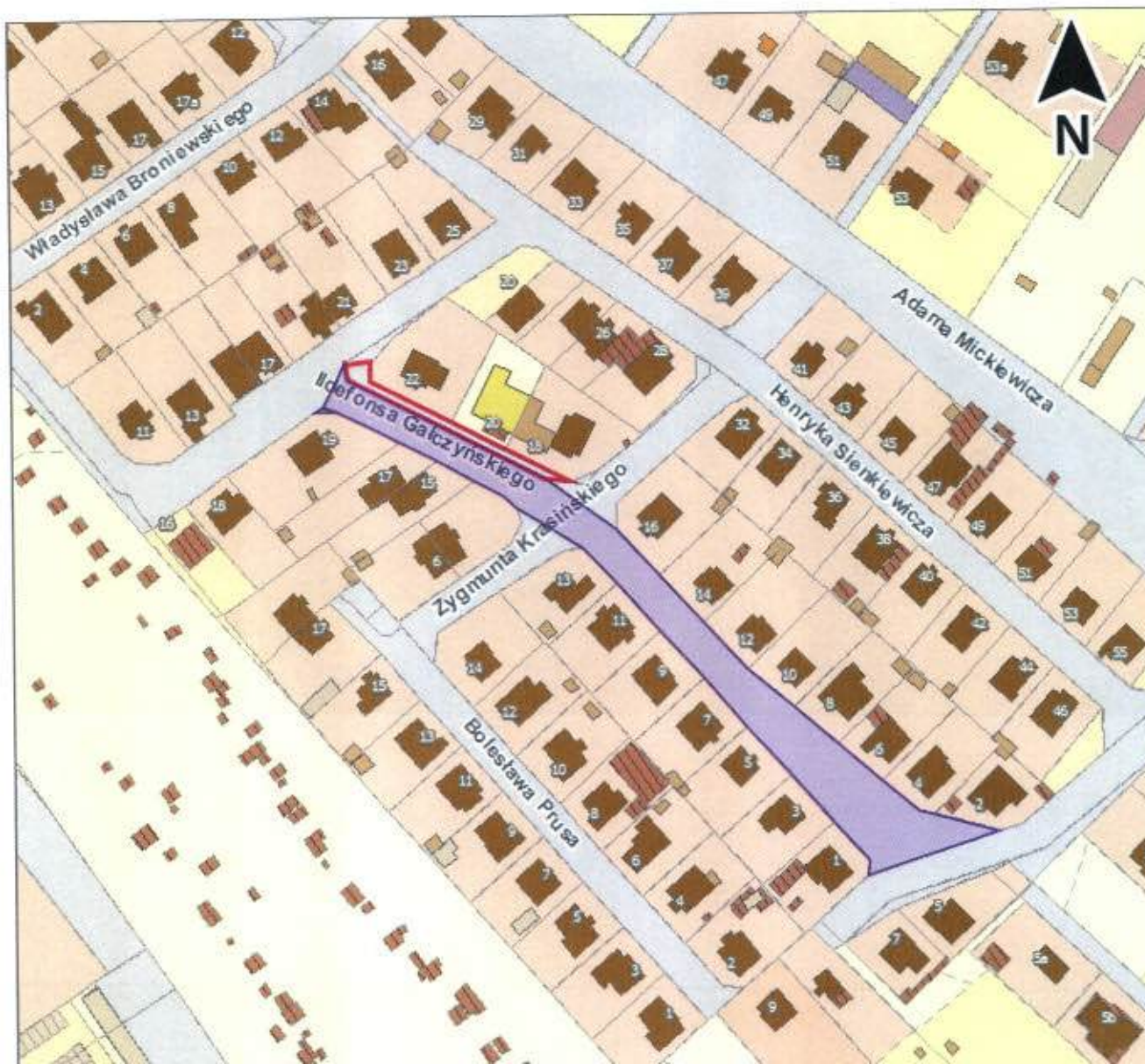




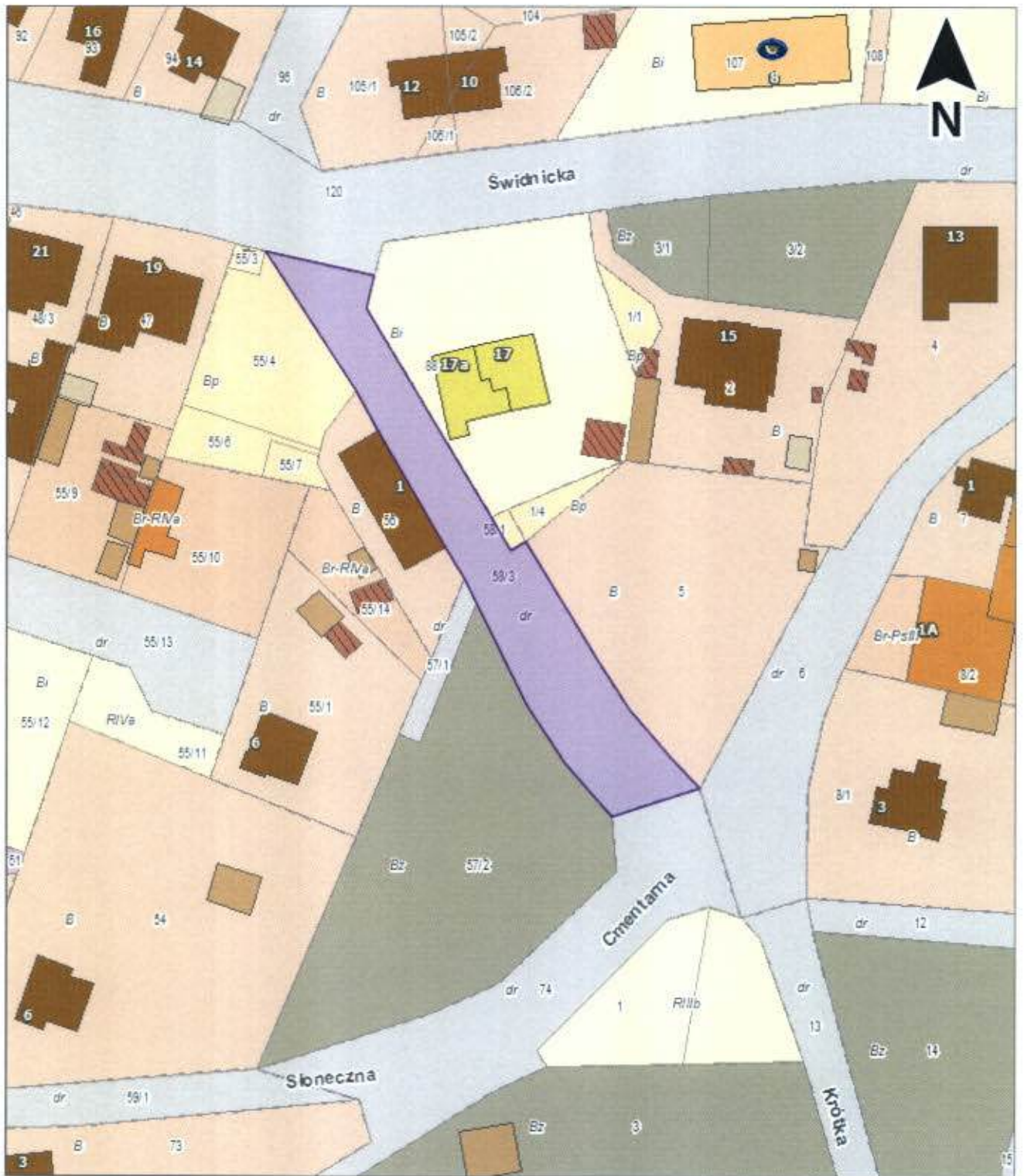
ul. Tadeusza Kościuszki

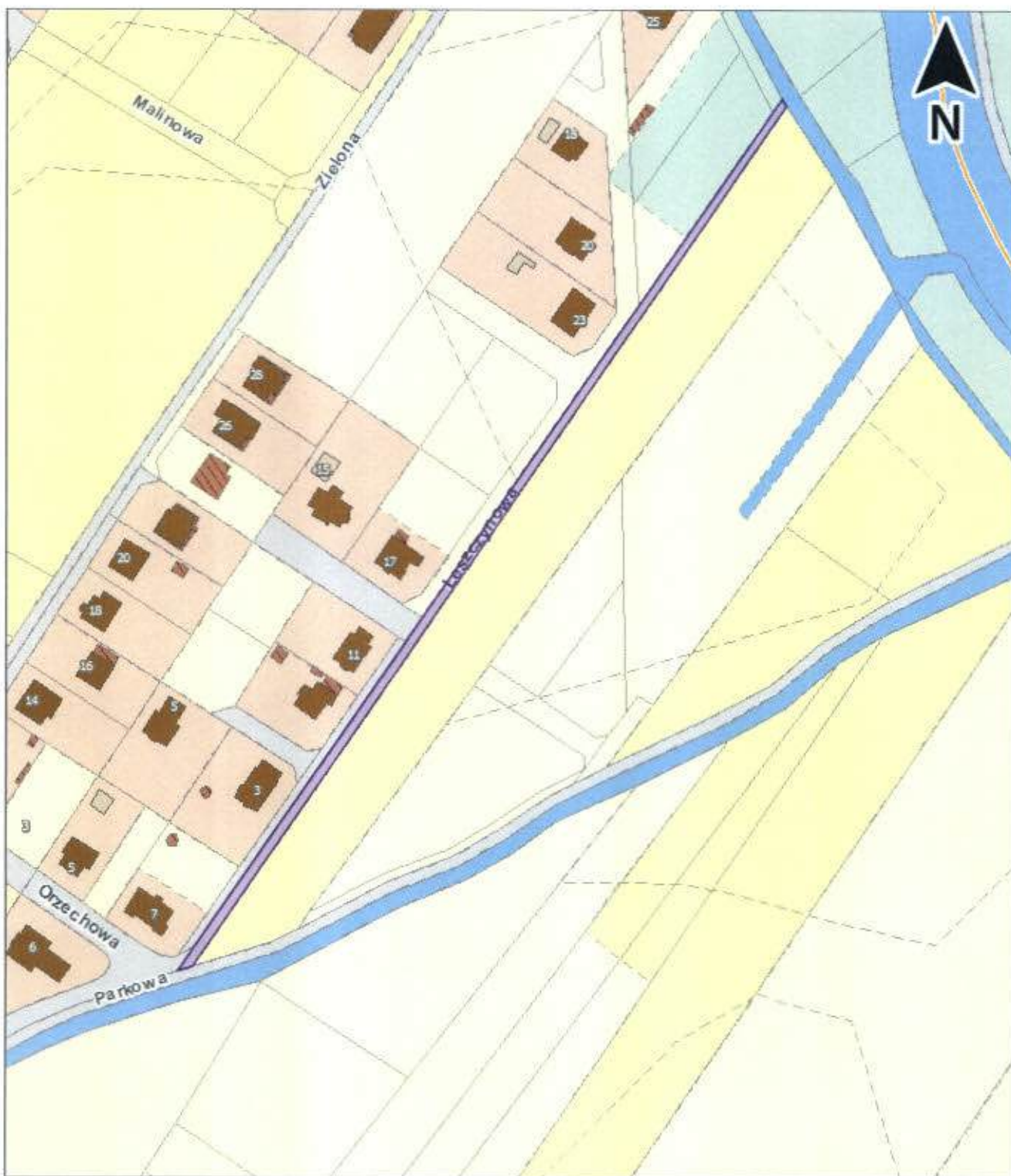


ul. Ildefonsa Gałczyńskiego

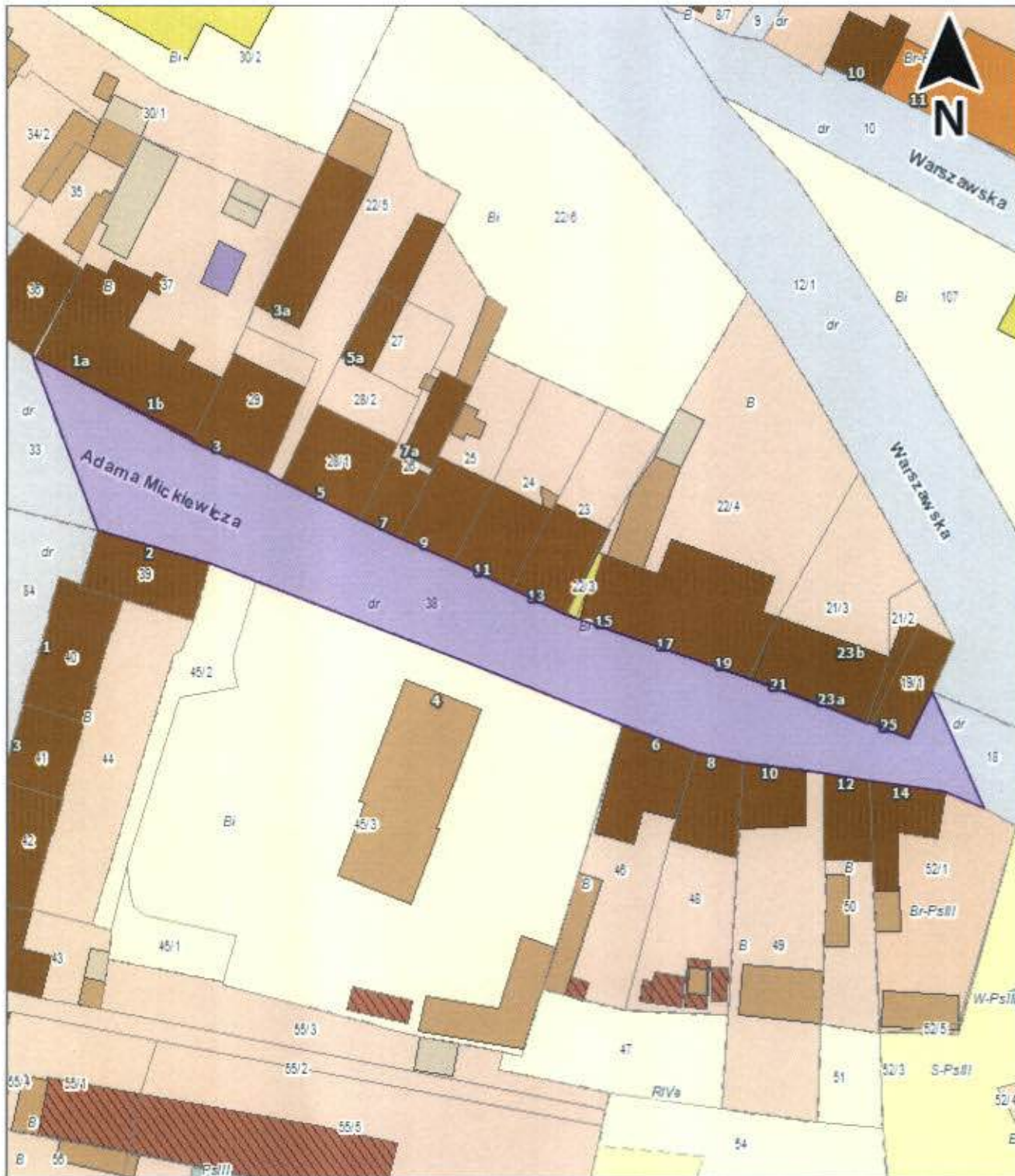


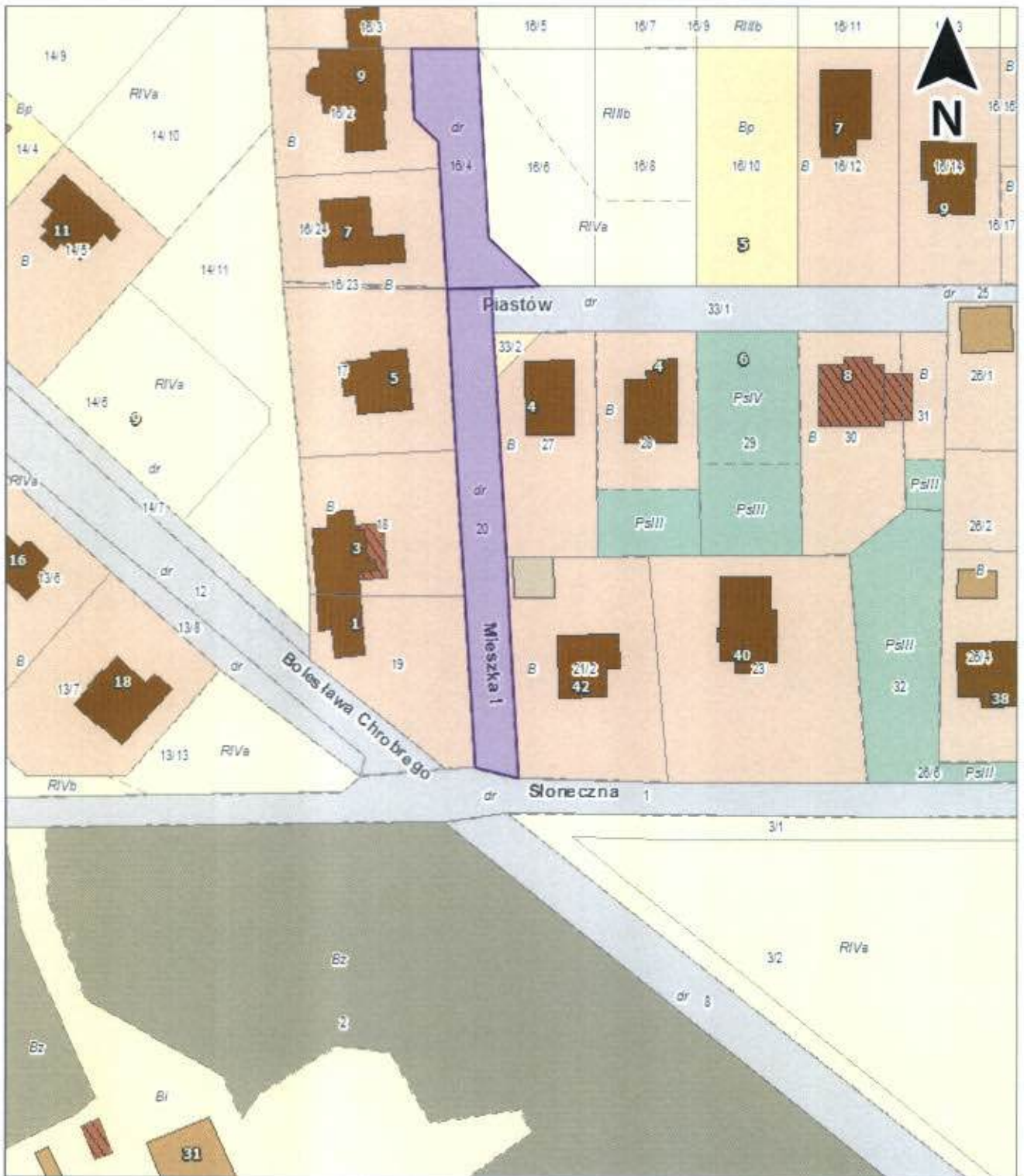


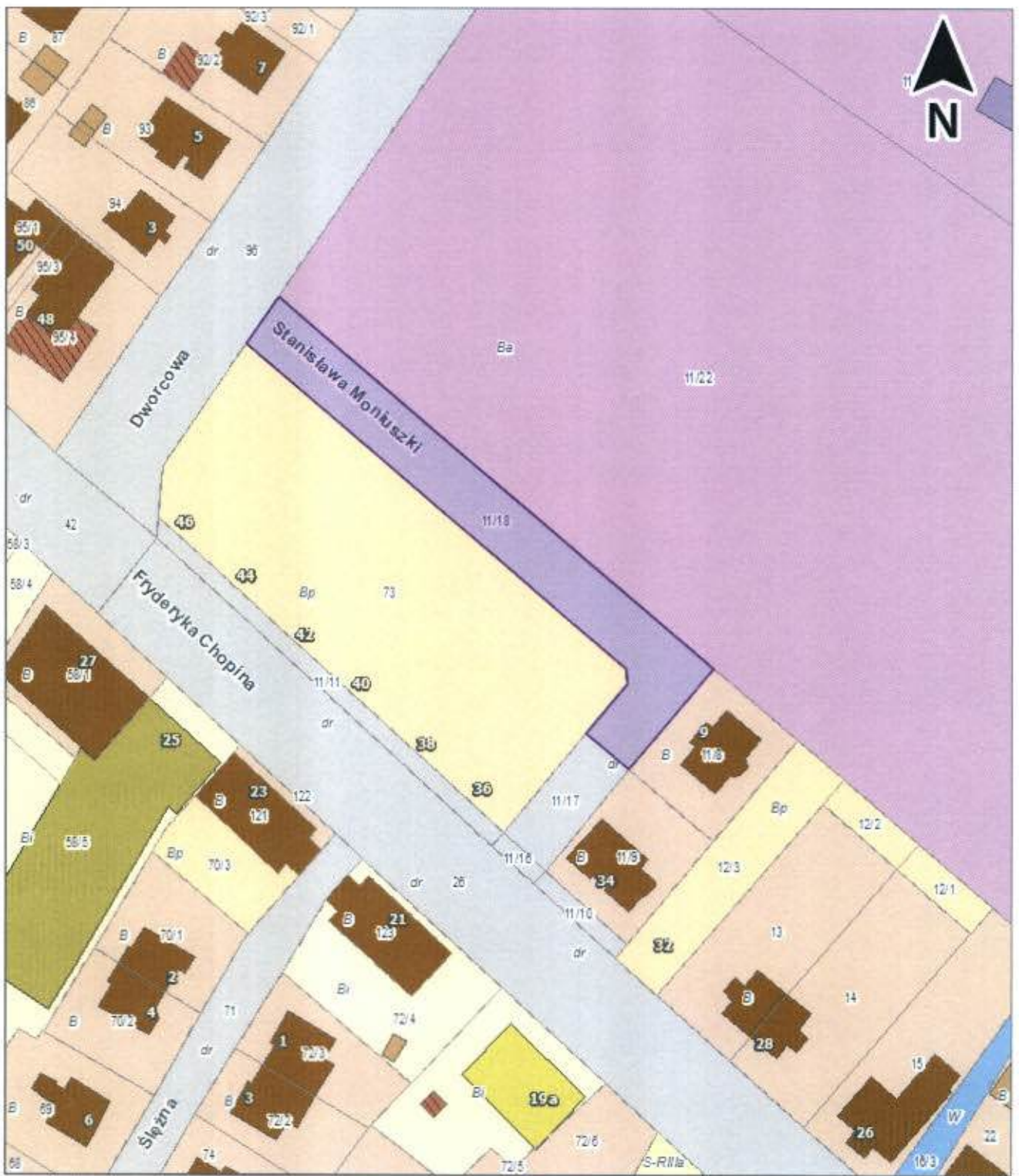


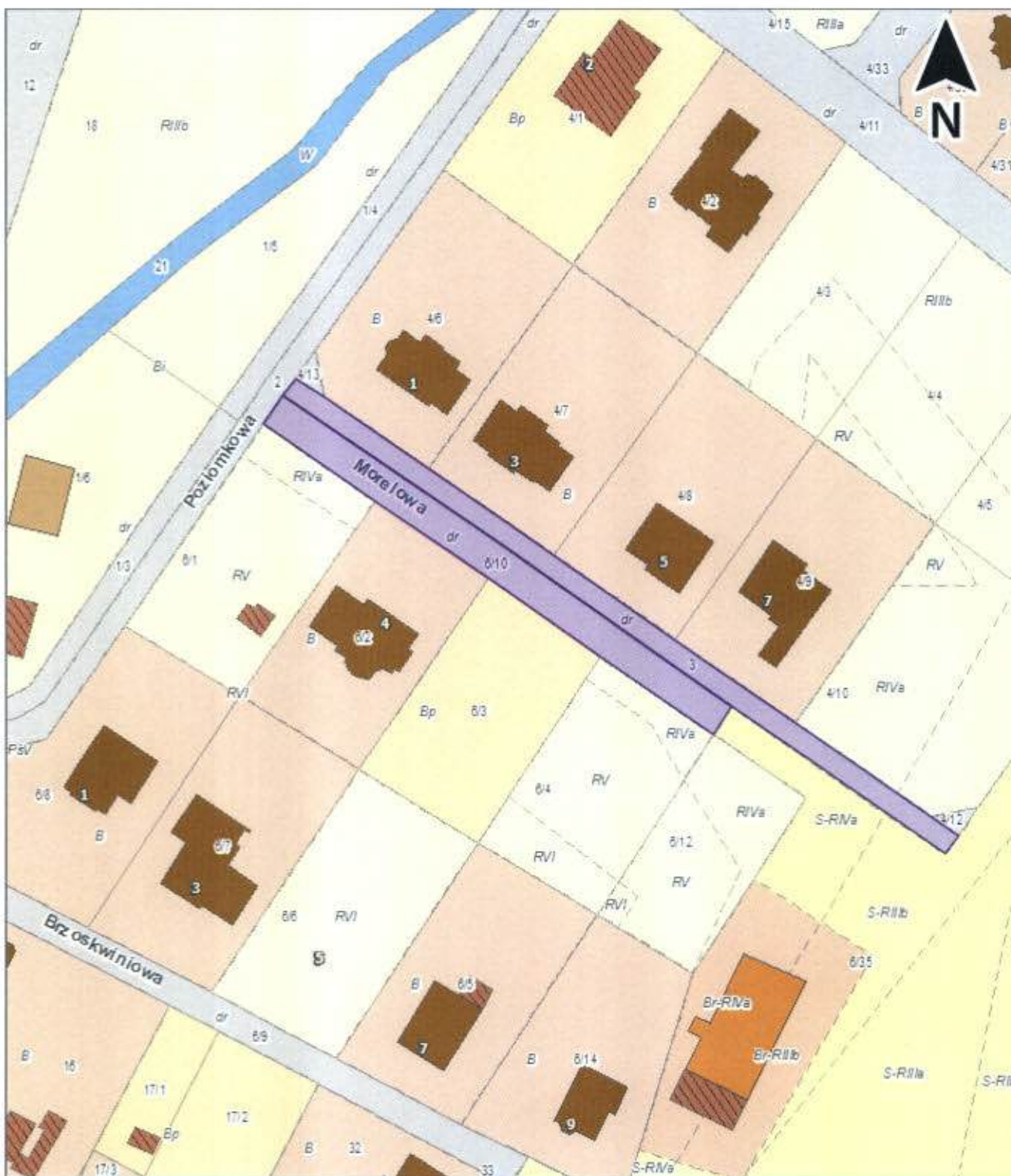






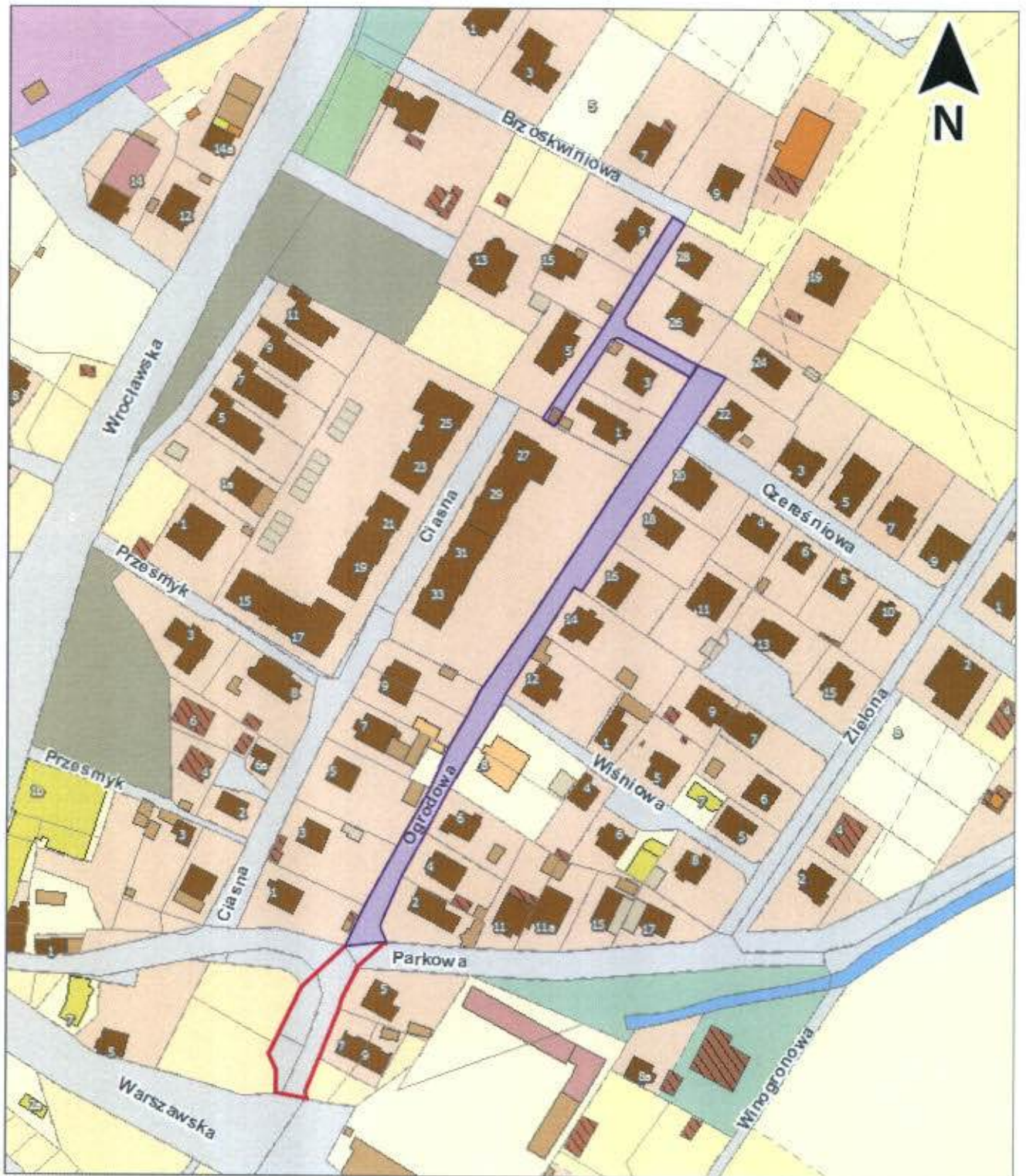








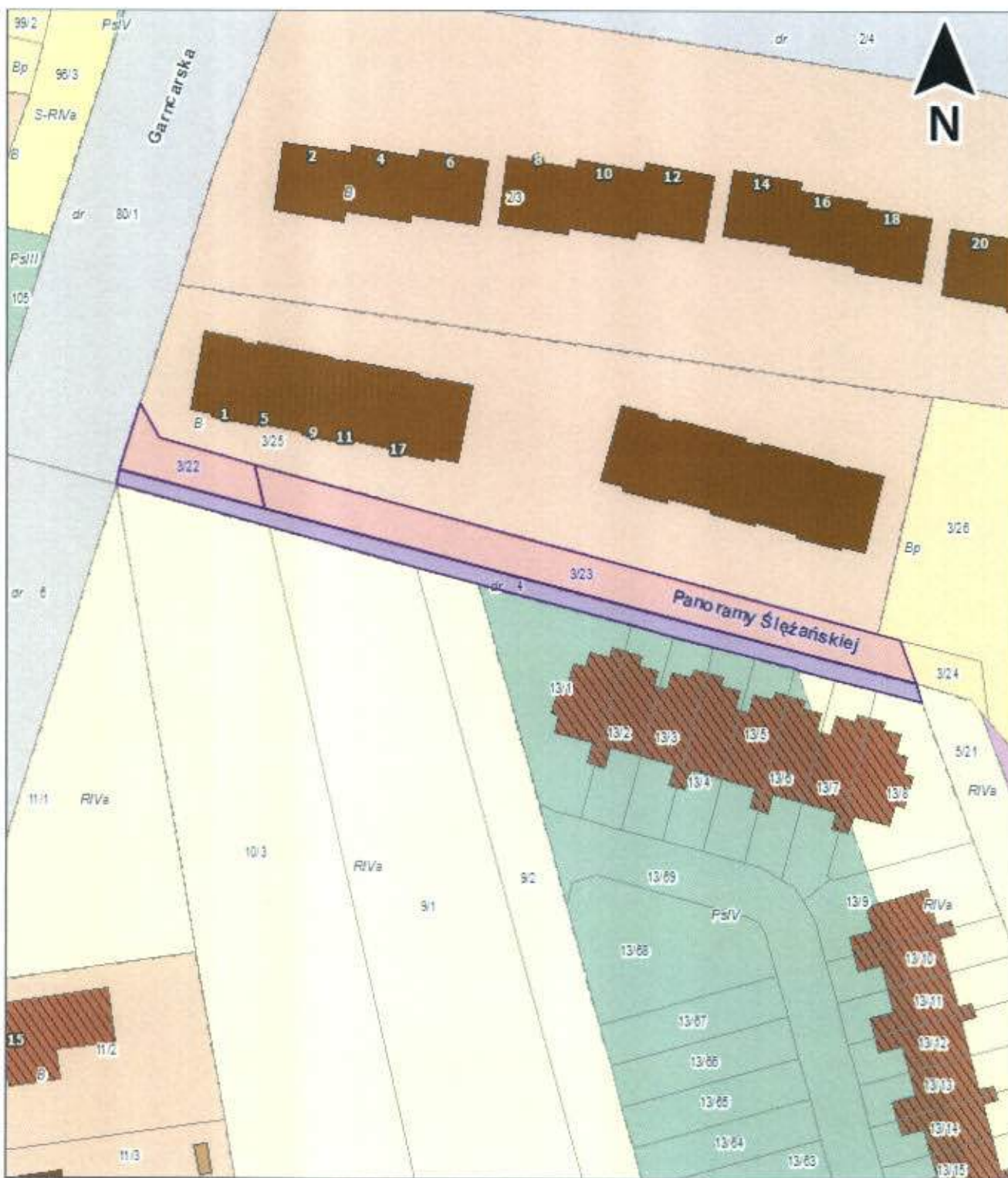
ul. Ogrodowa



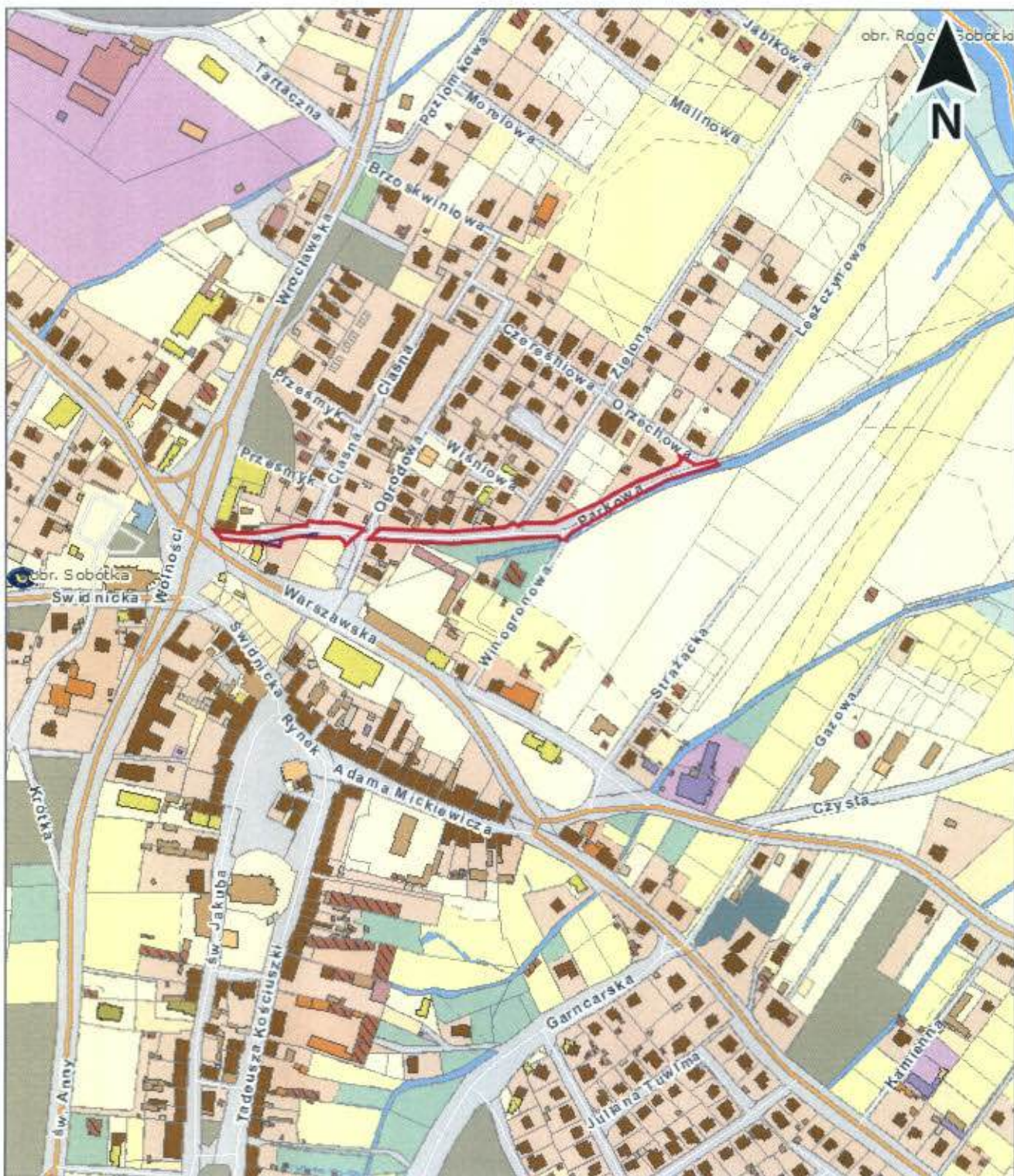


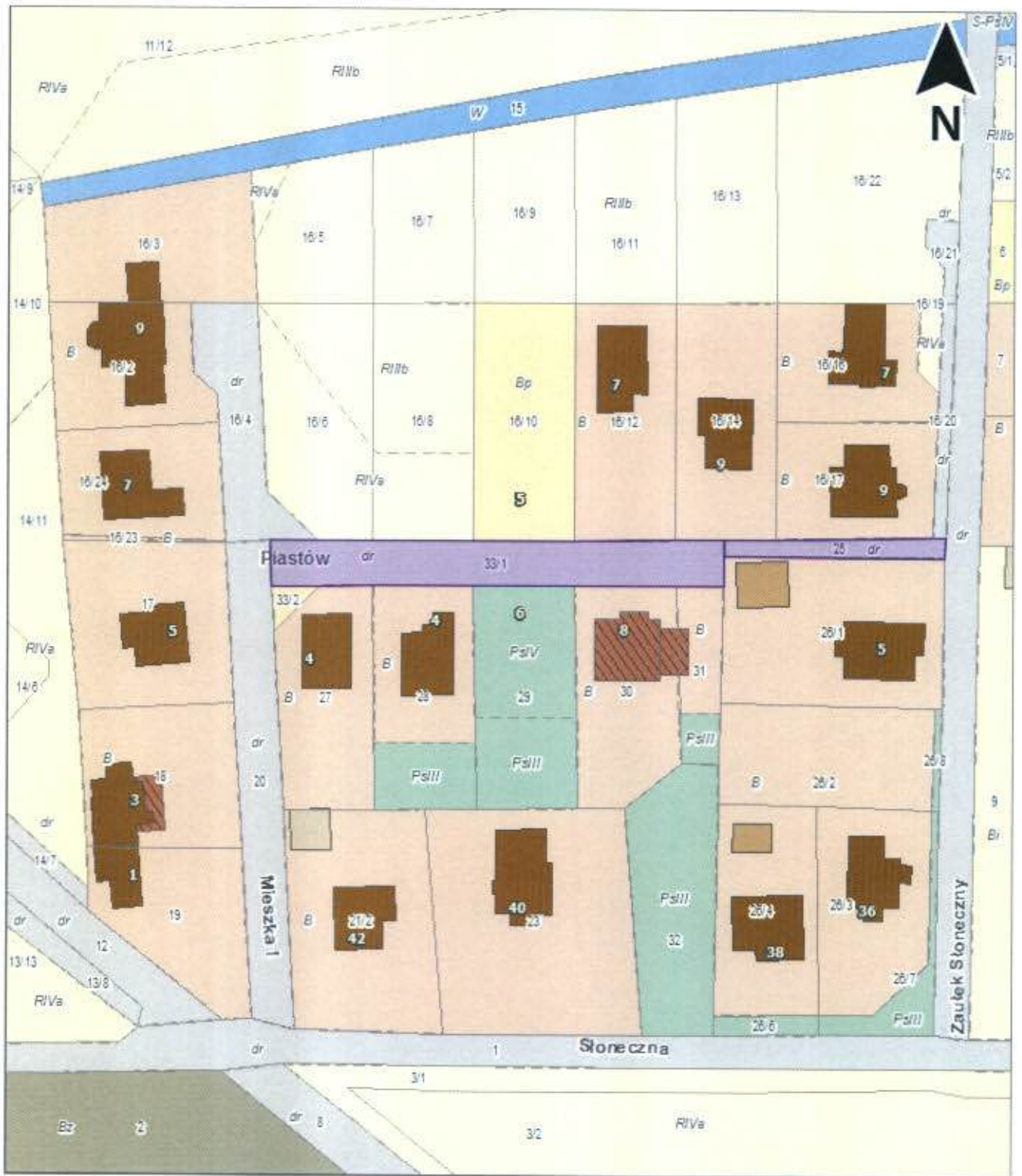


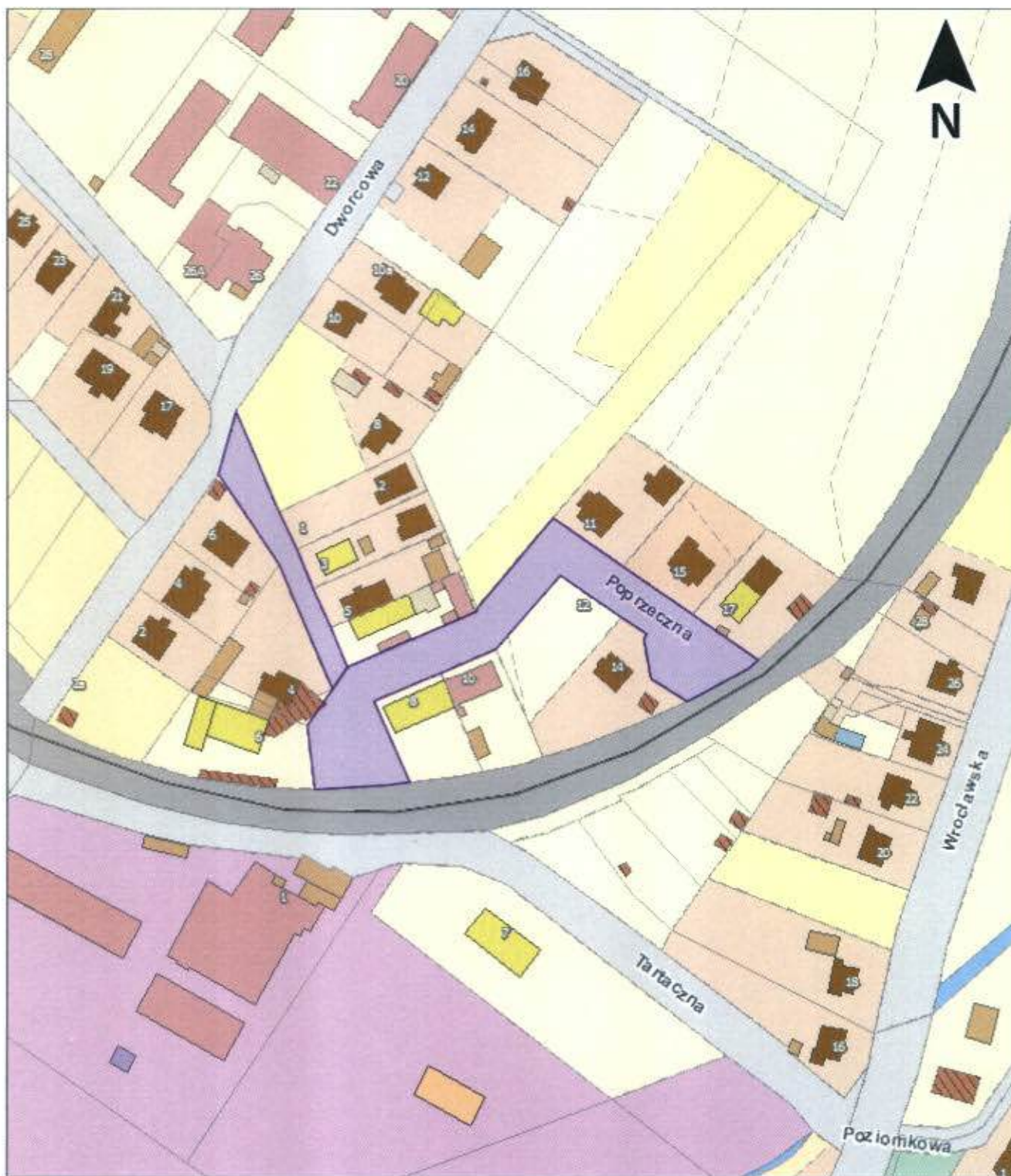




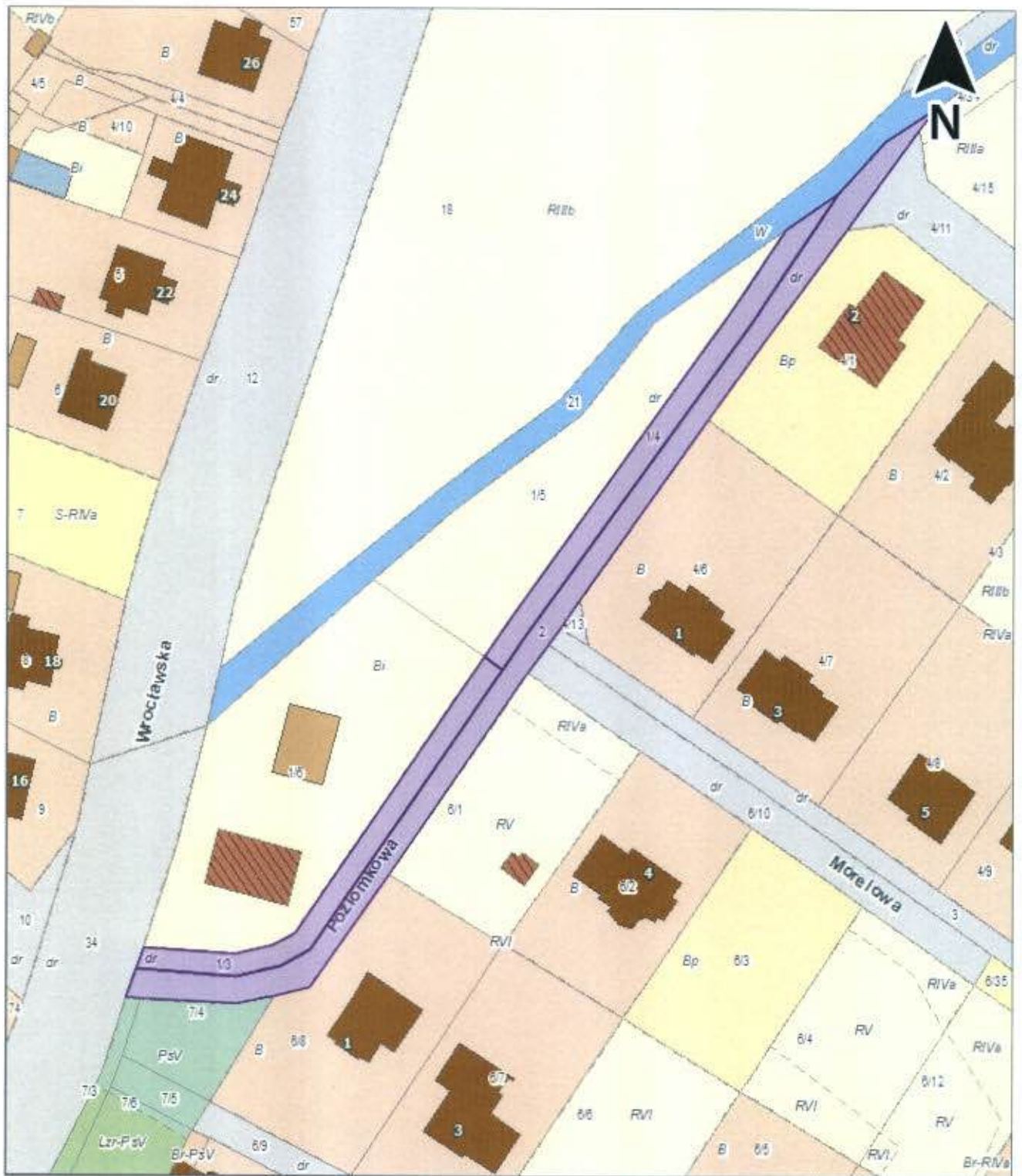
ul. Parkowa

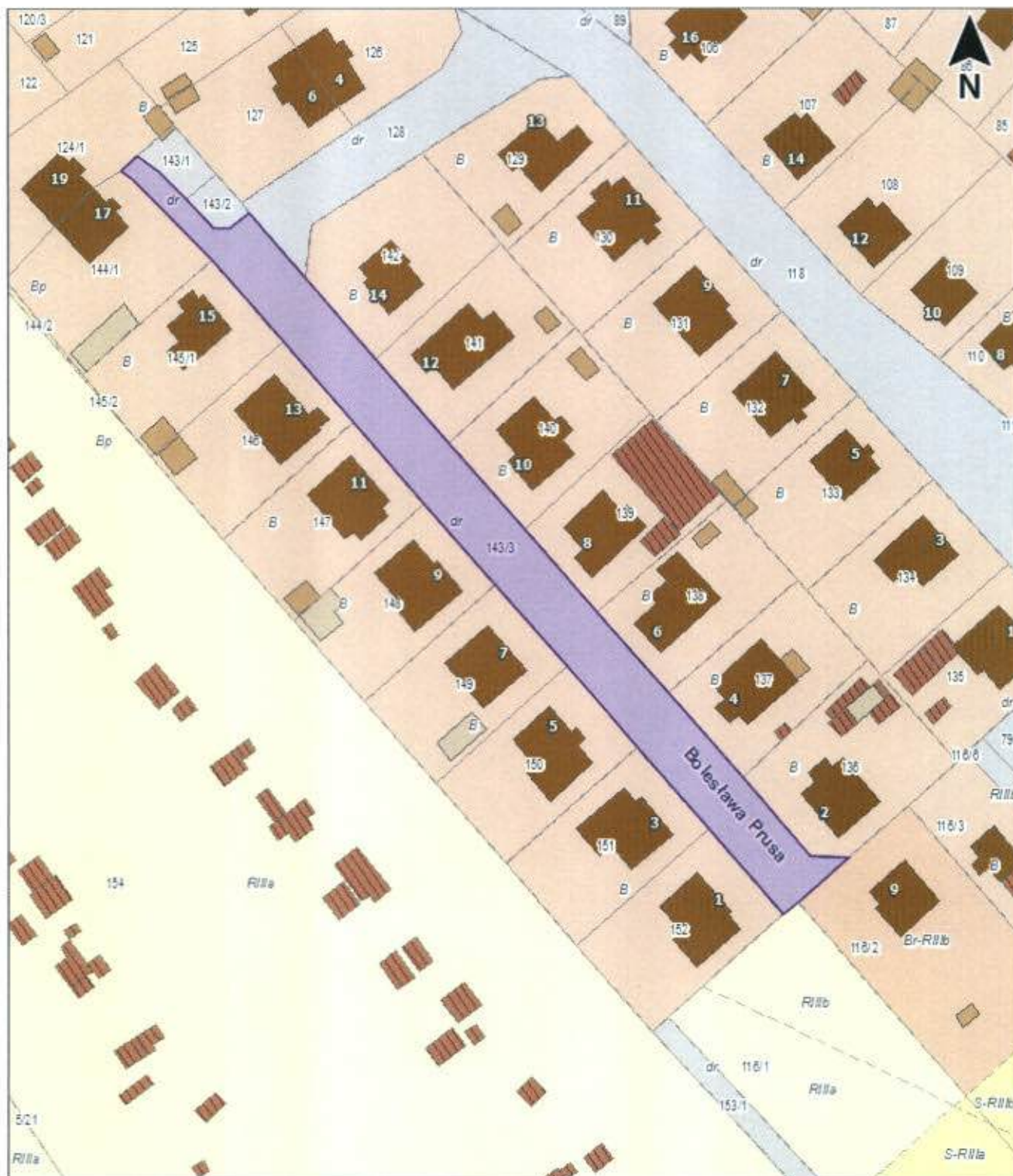




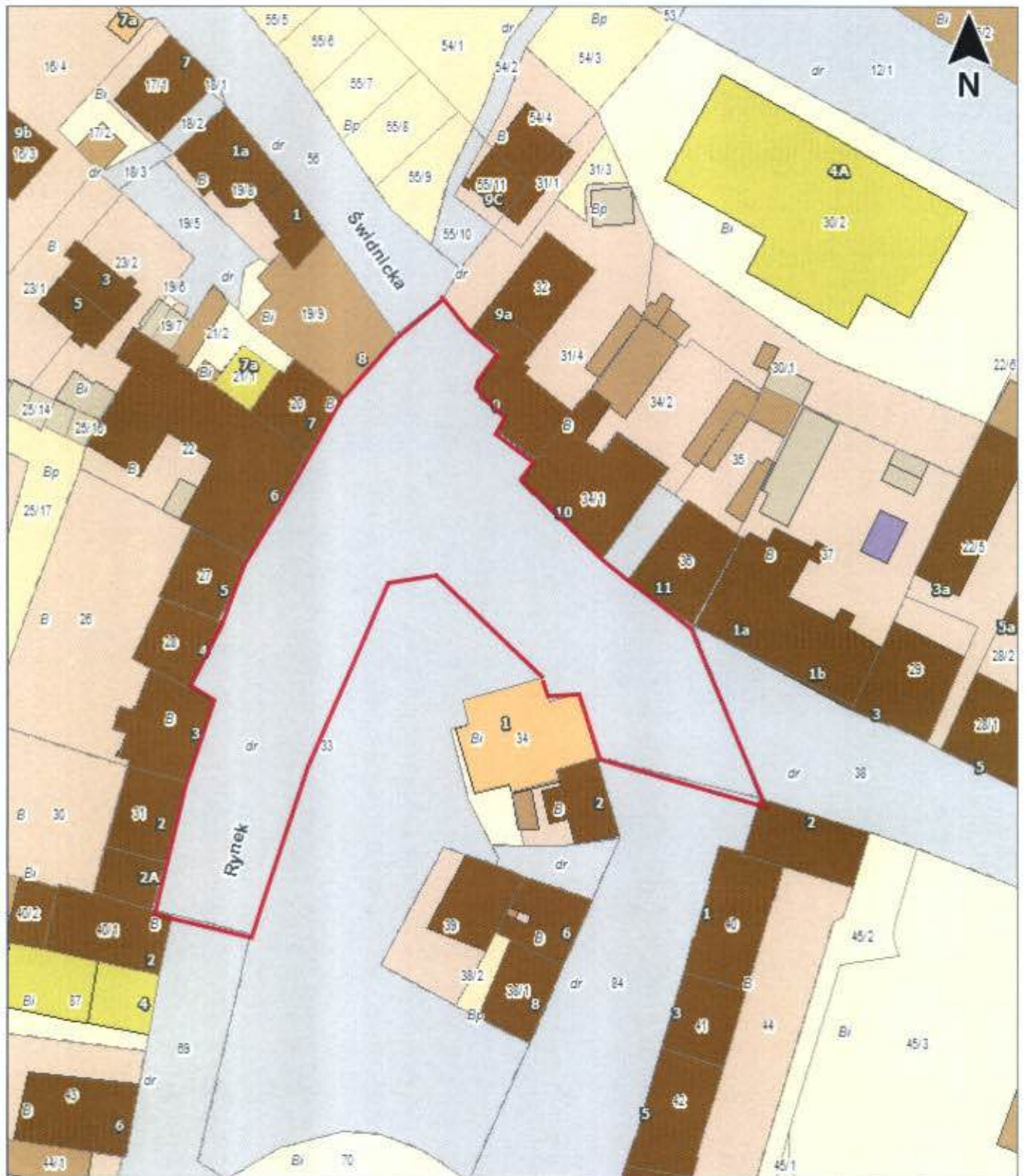


ul. Poziomkowa

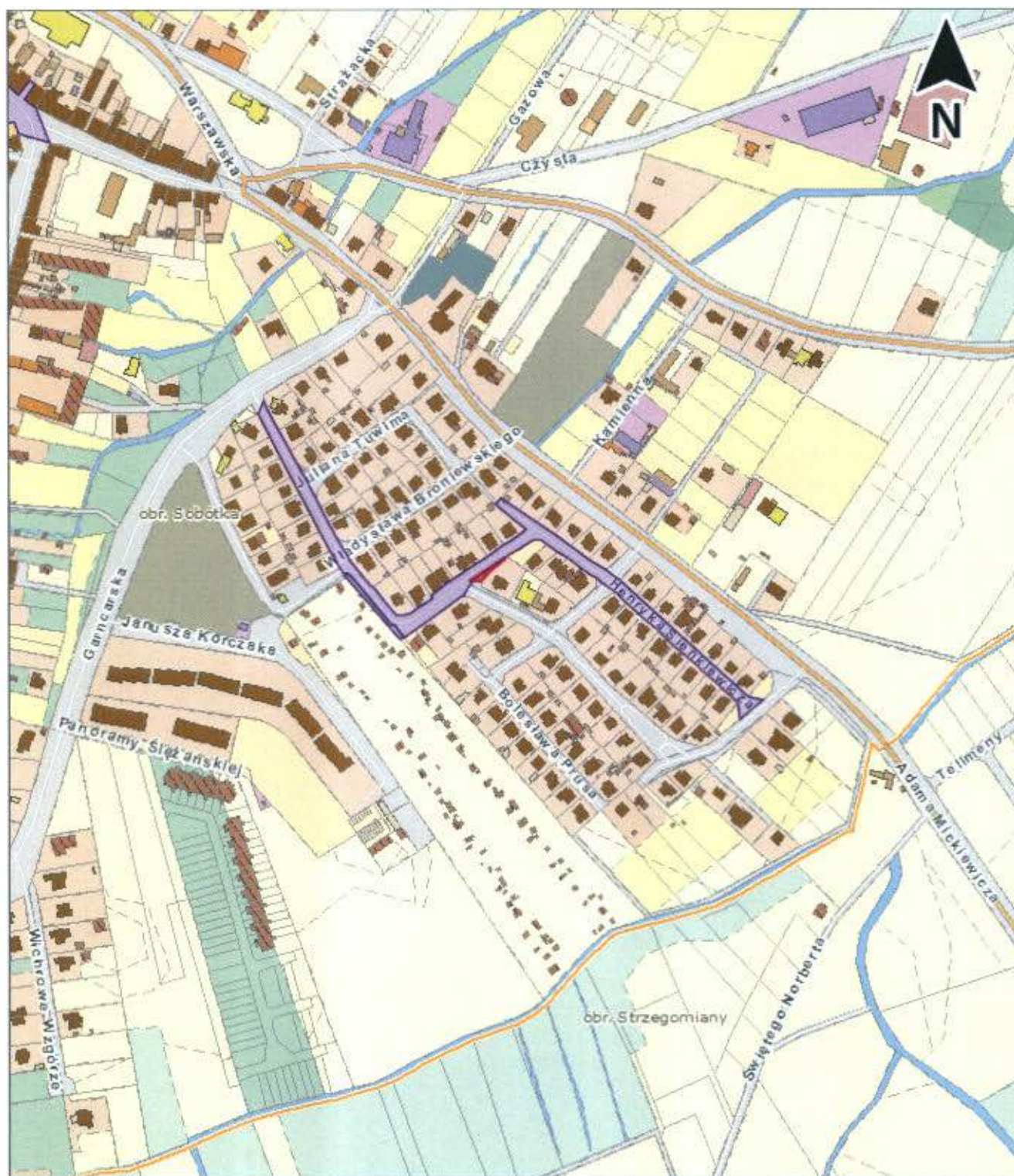






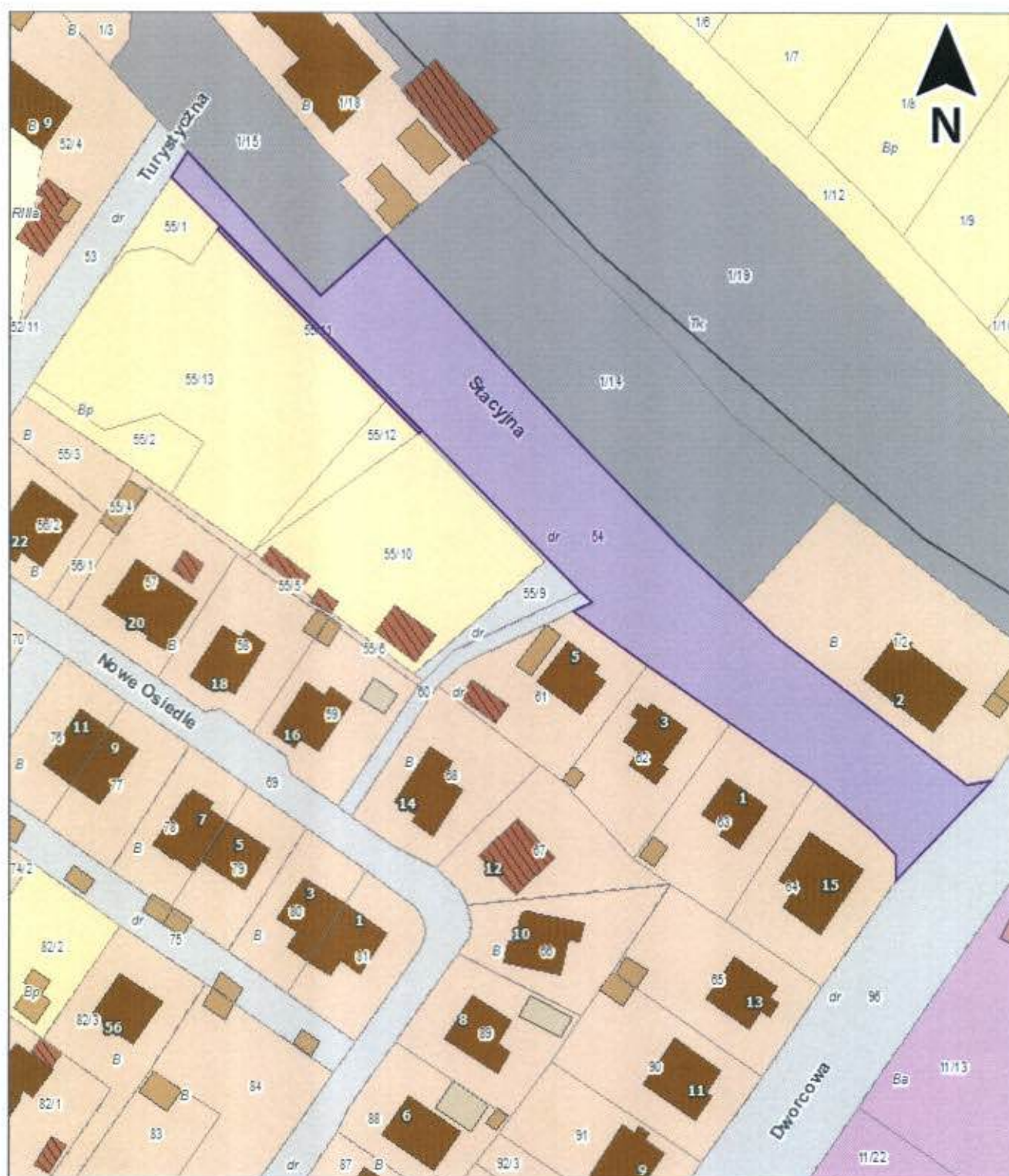








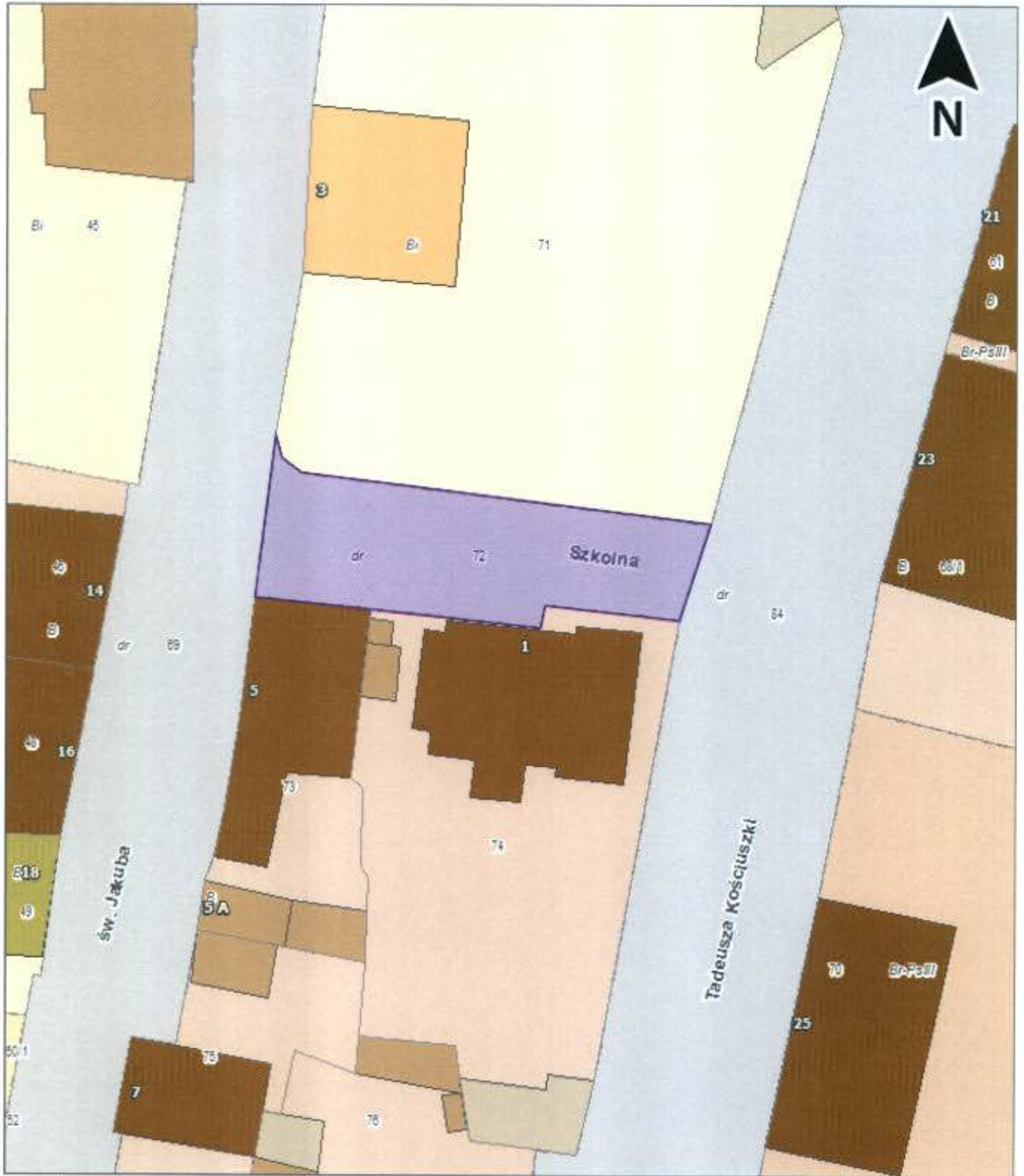


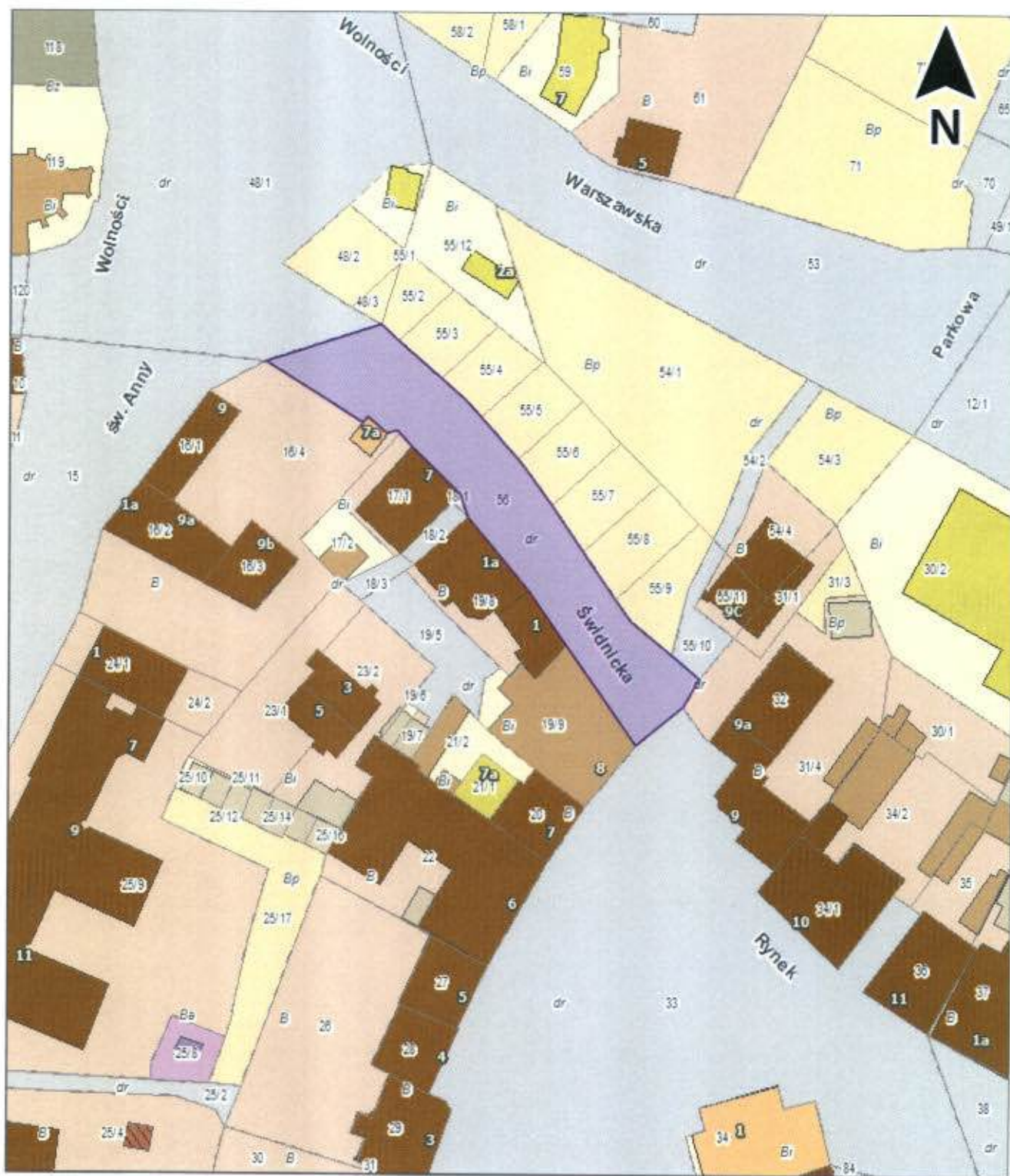






ul. Szkolna

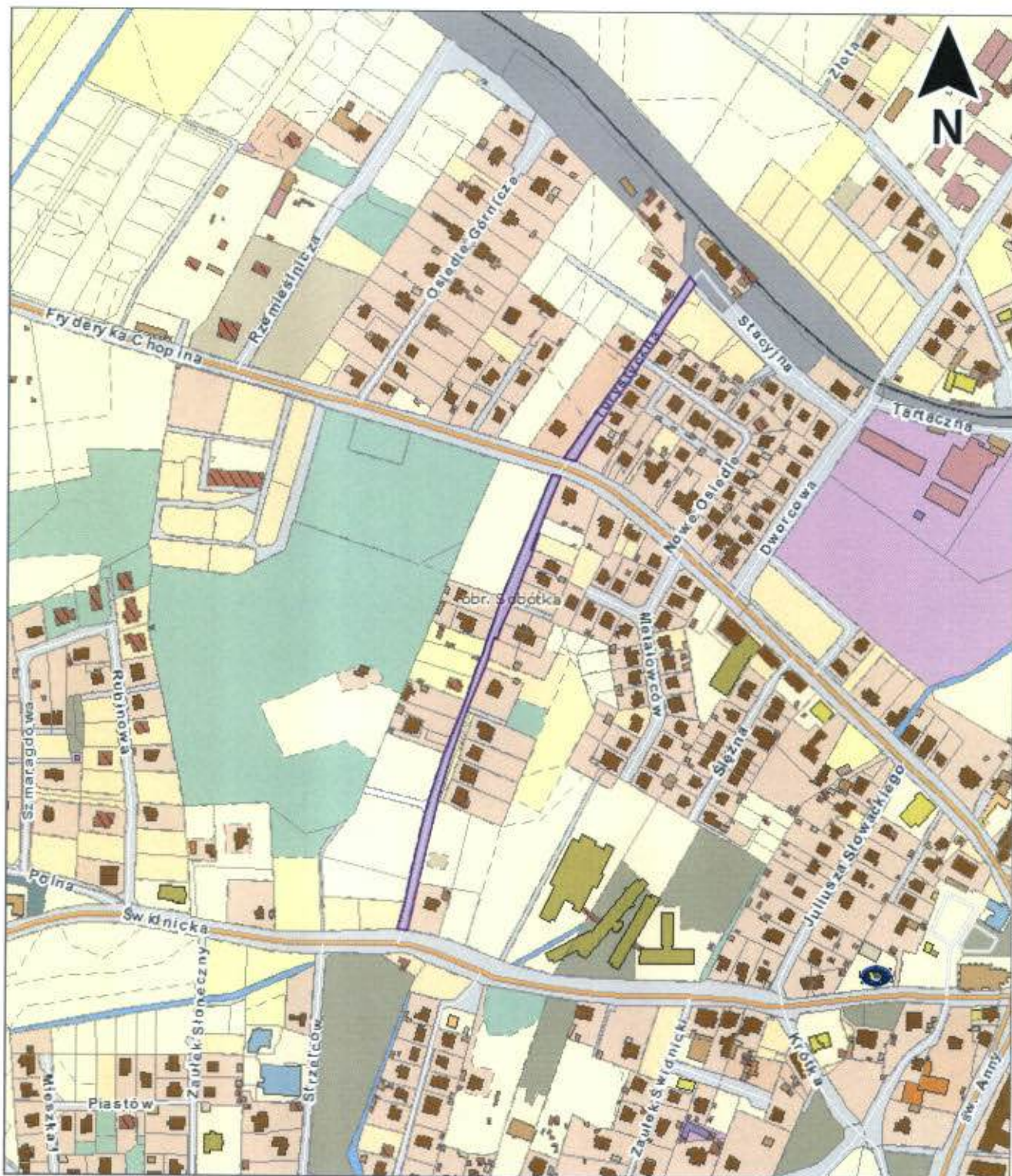


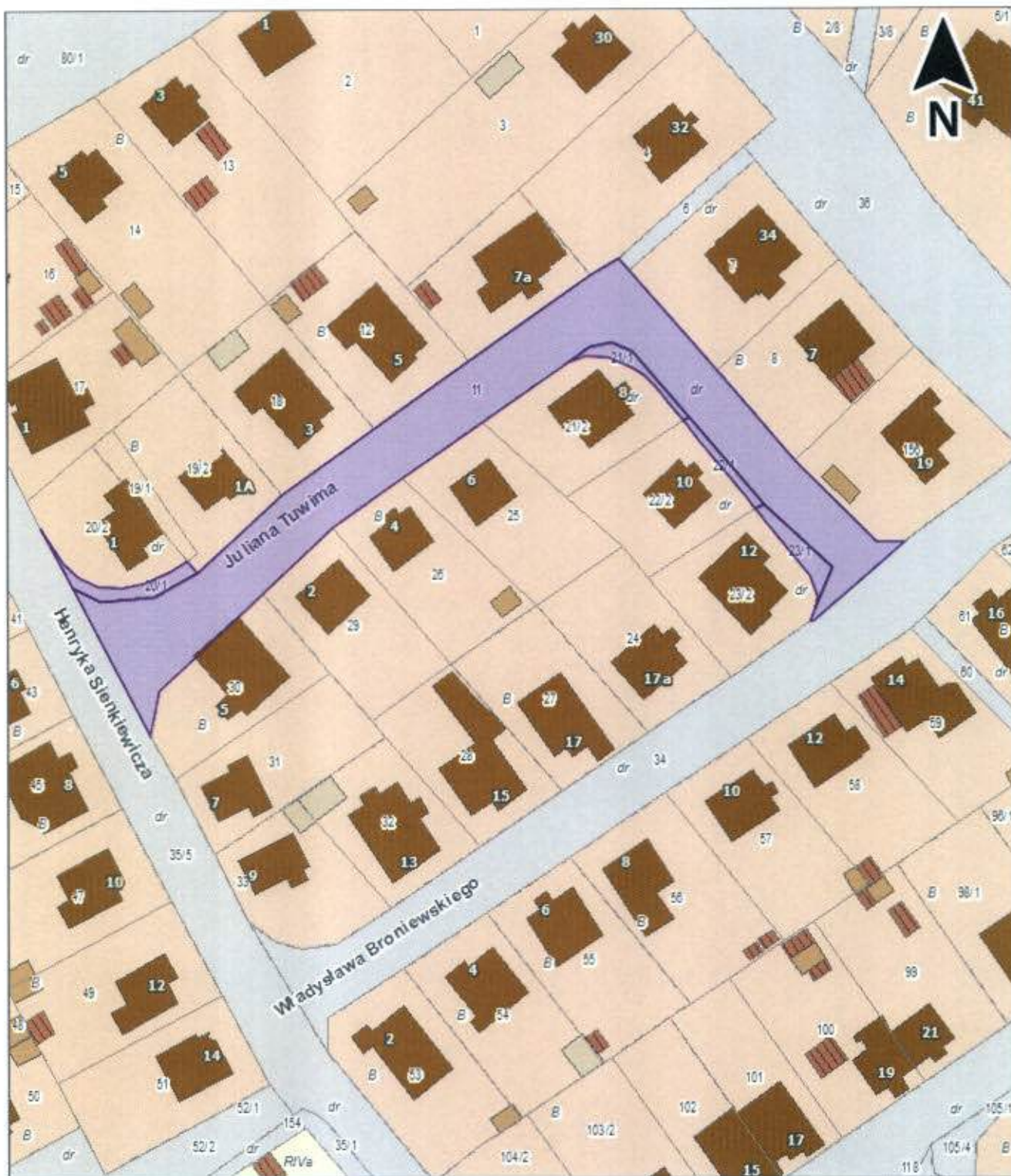


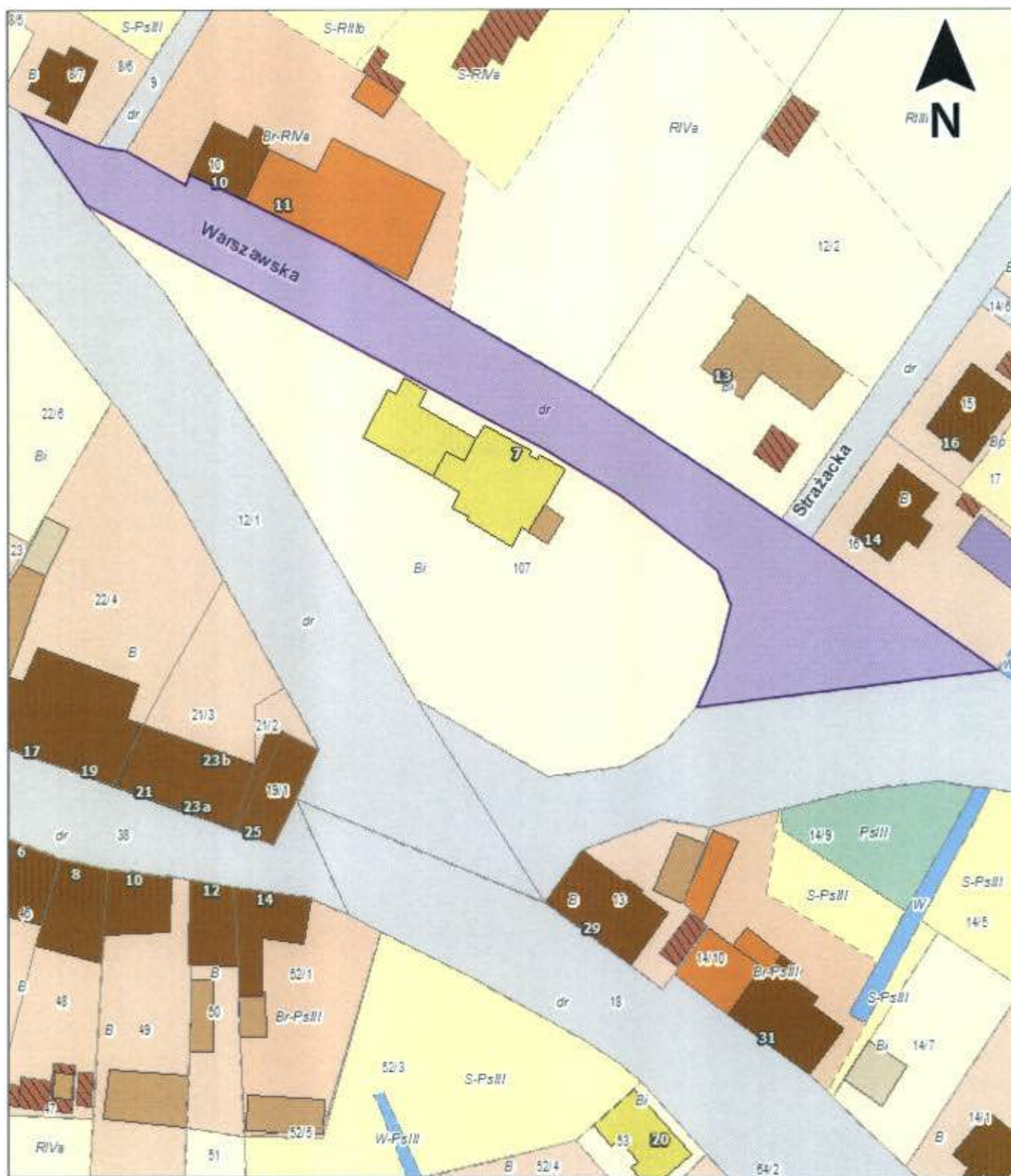


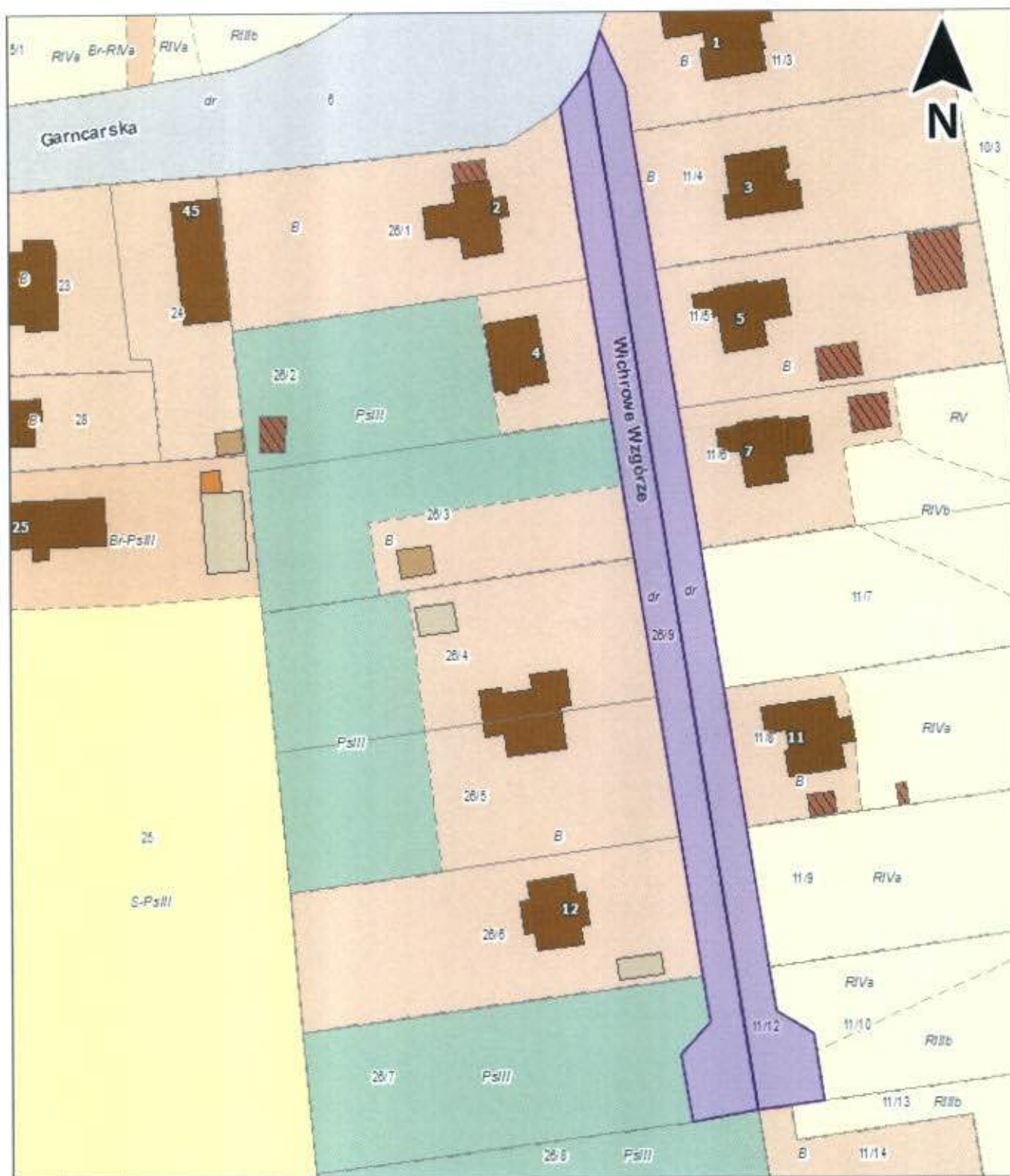


ul. Turystyczna

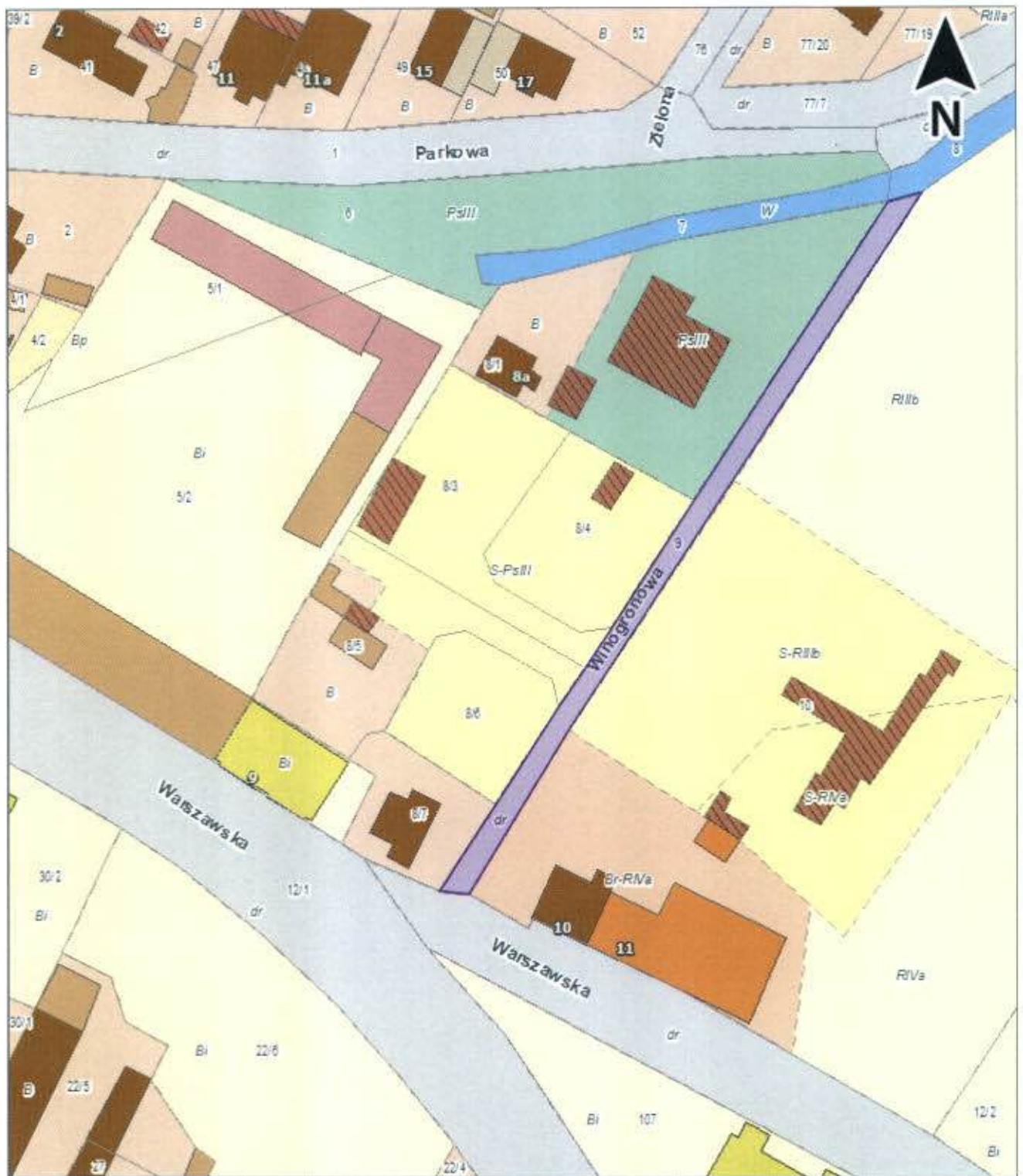


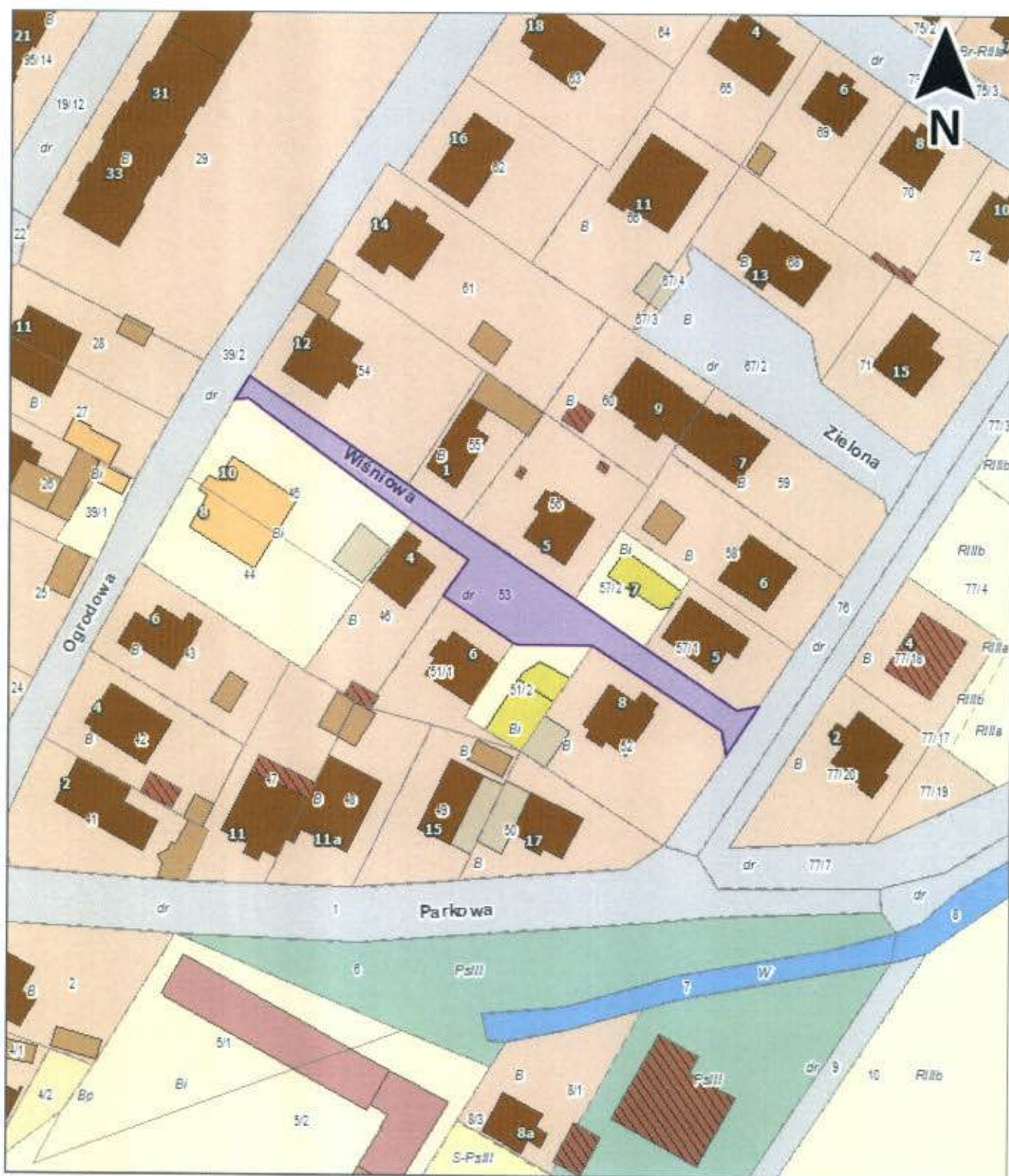


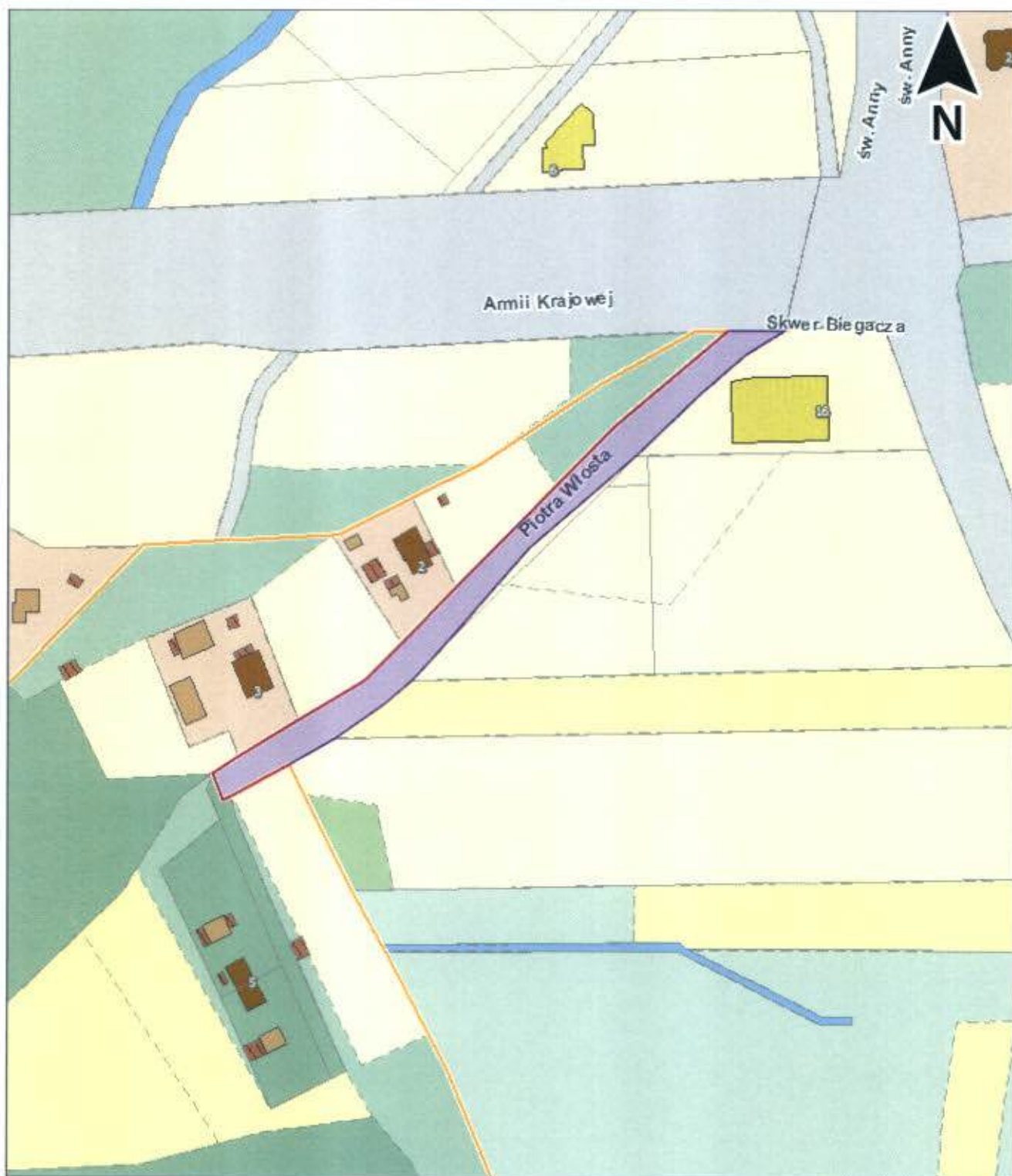




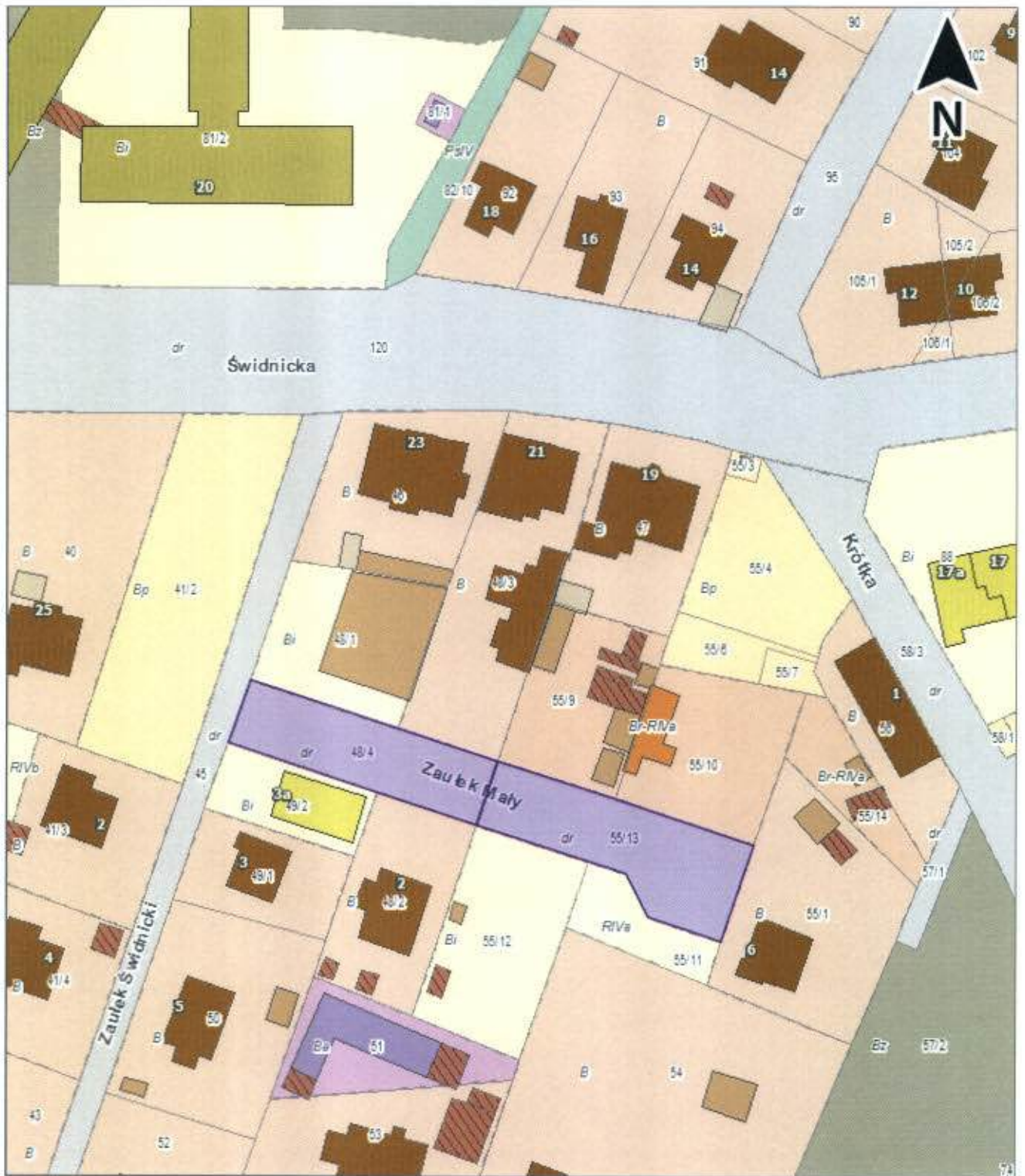
ul. Winogronowa

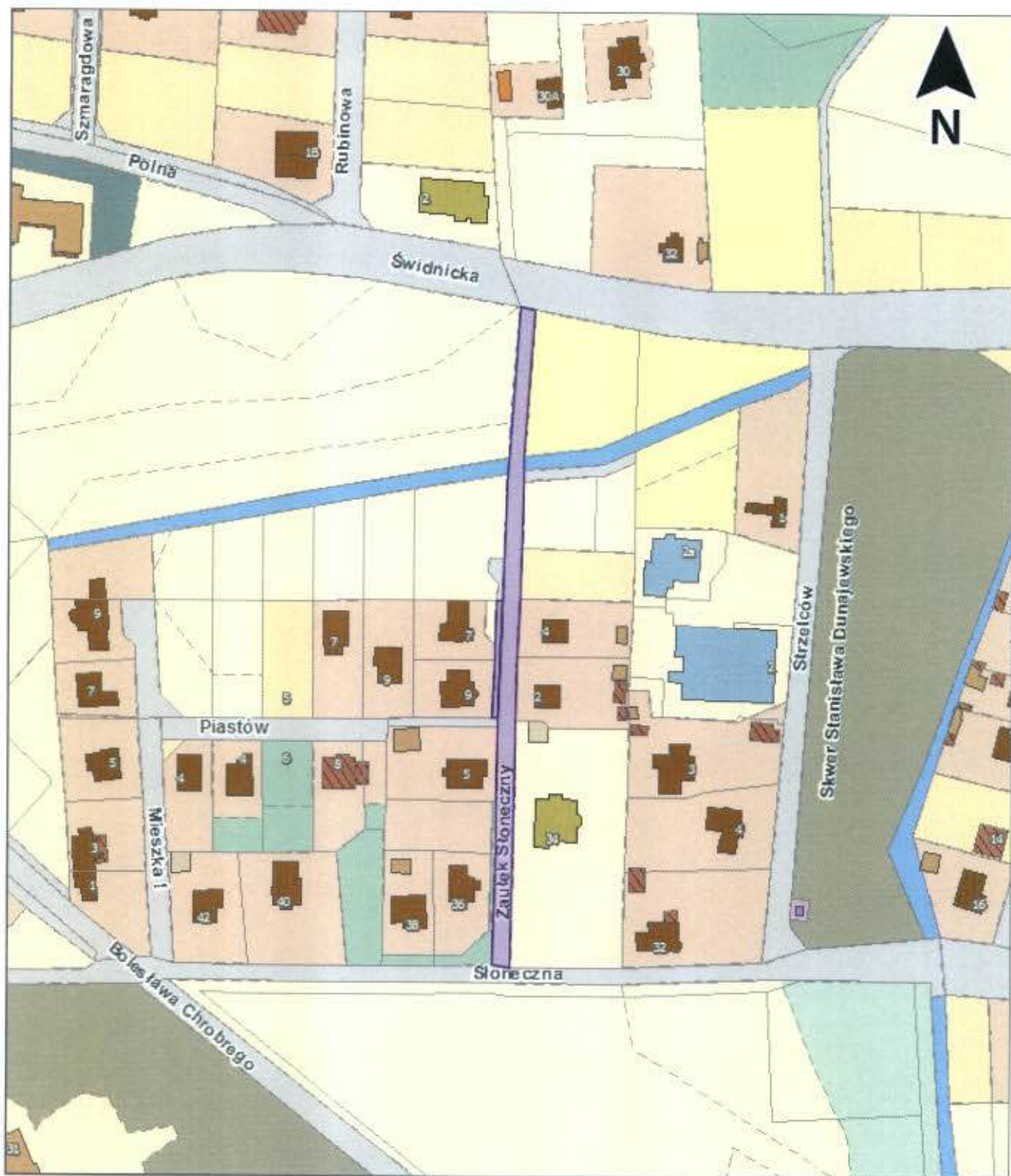




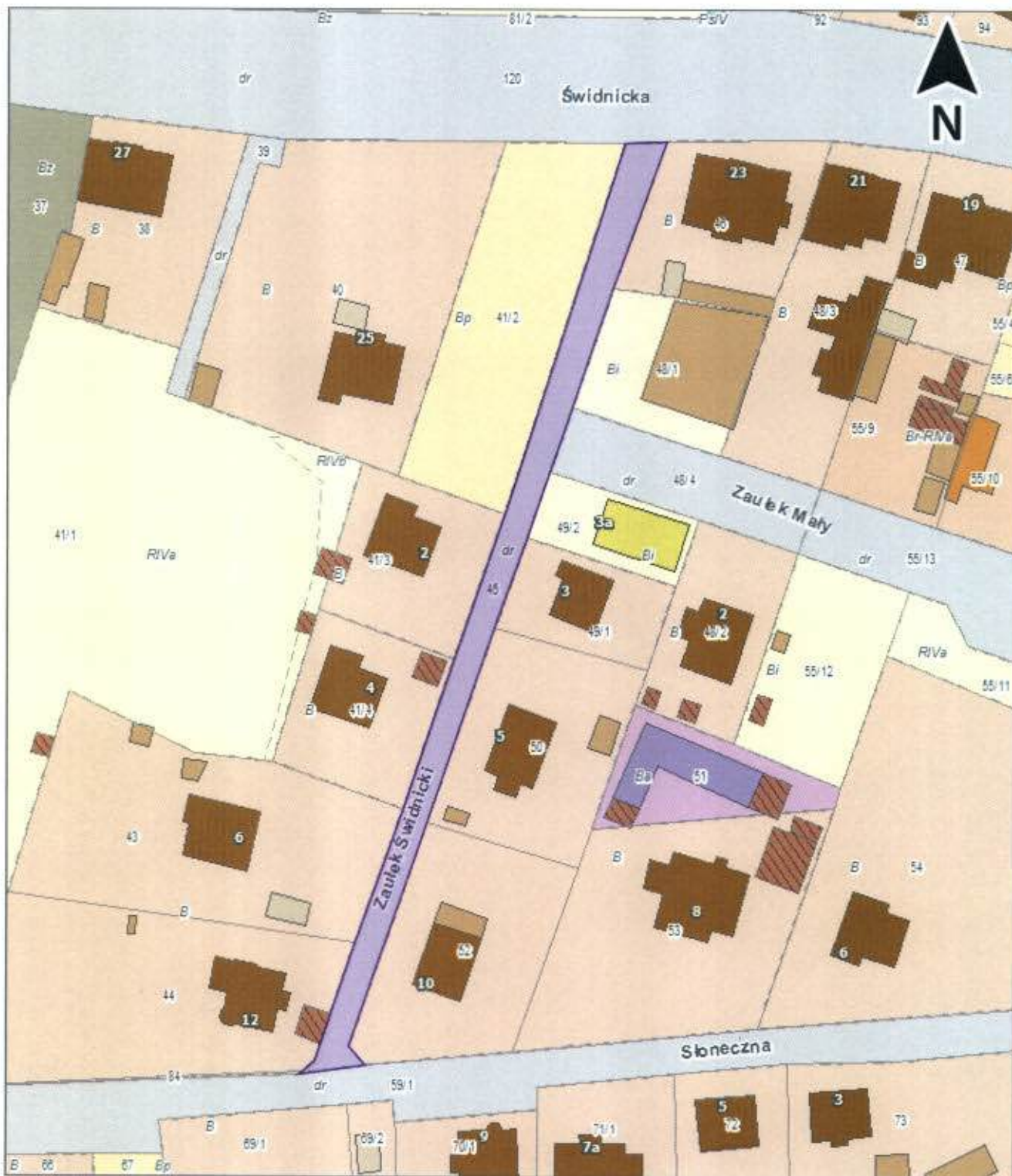


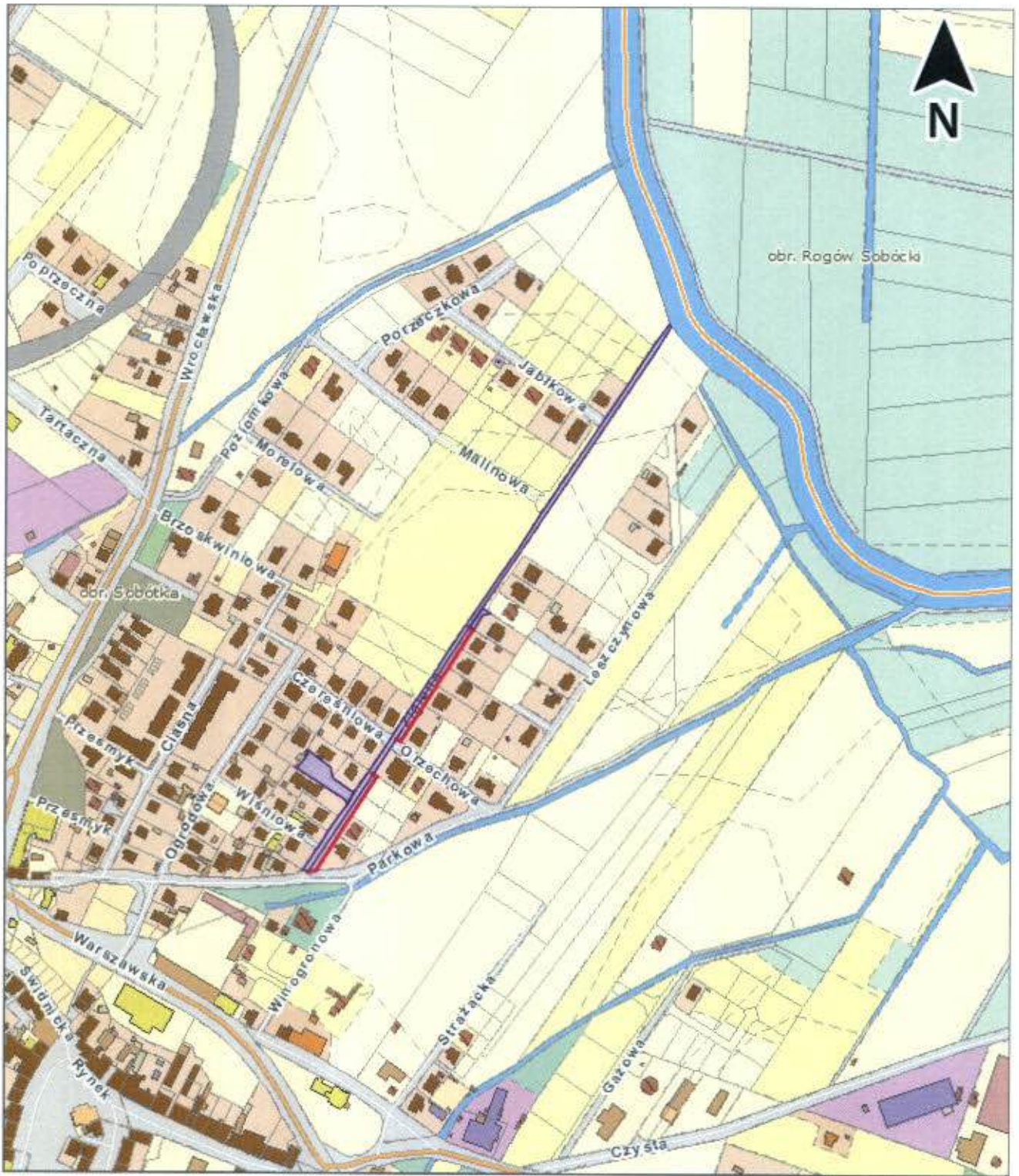






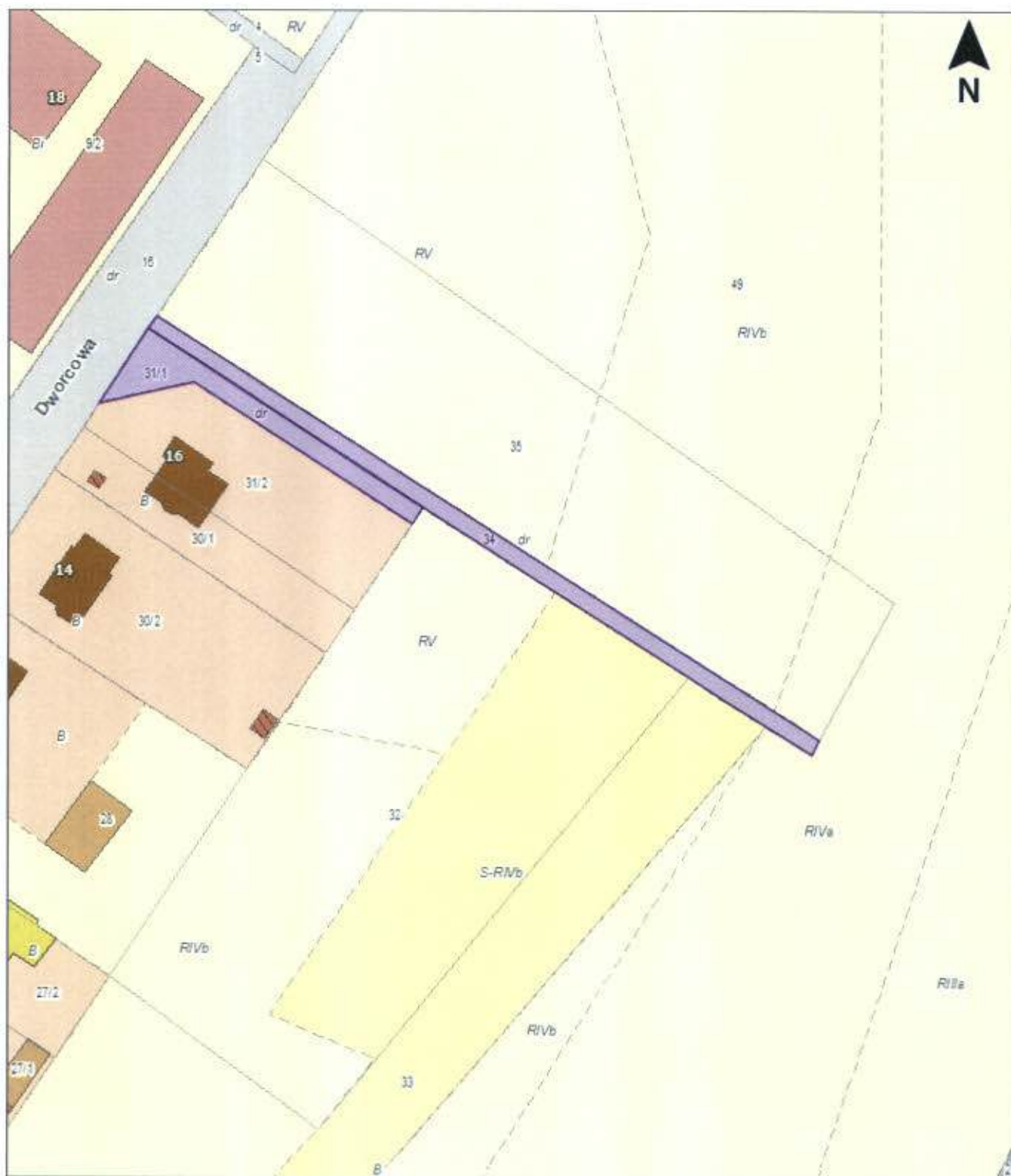
ul. Zaulek Świdnicki



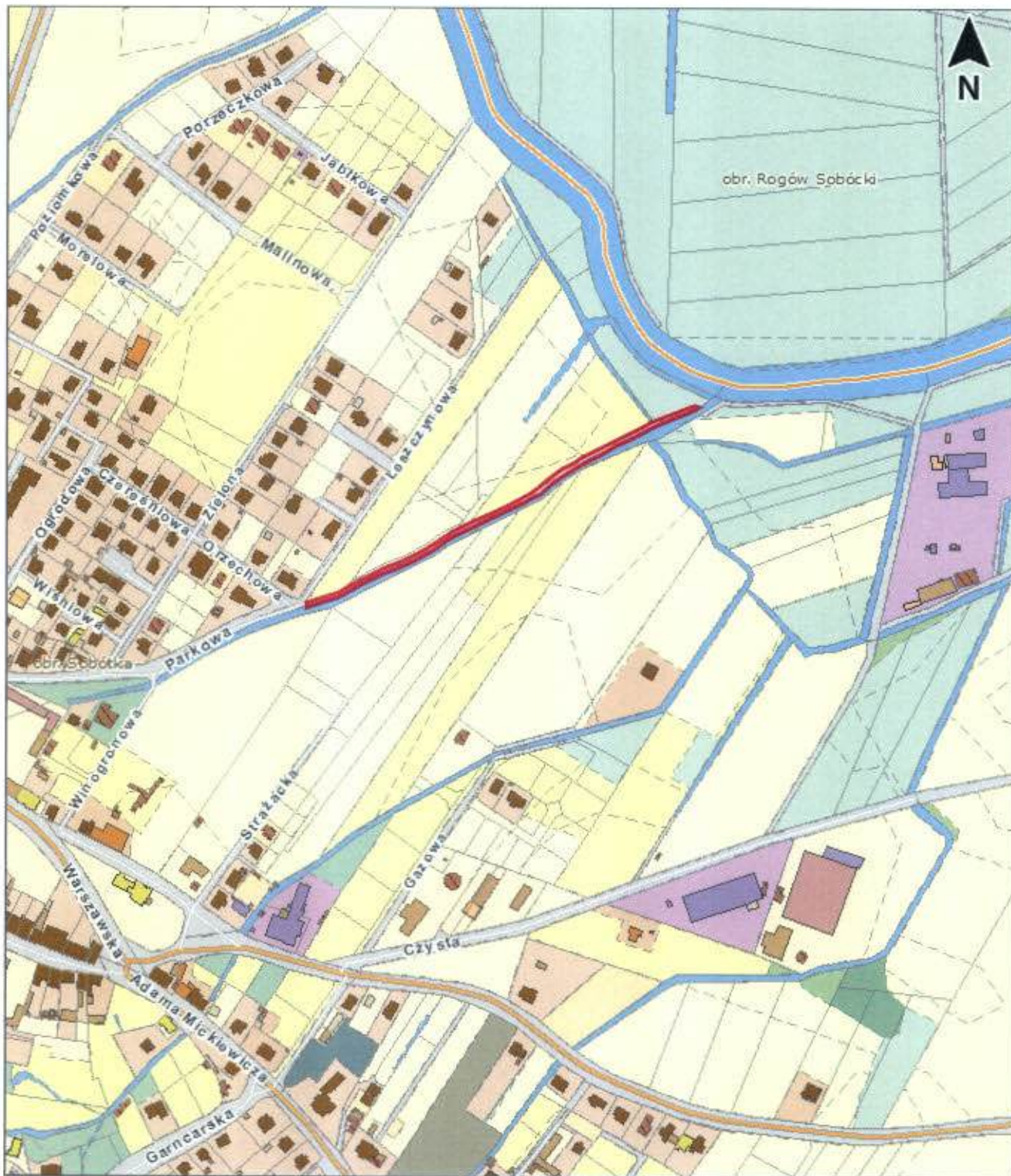


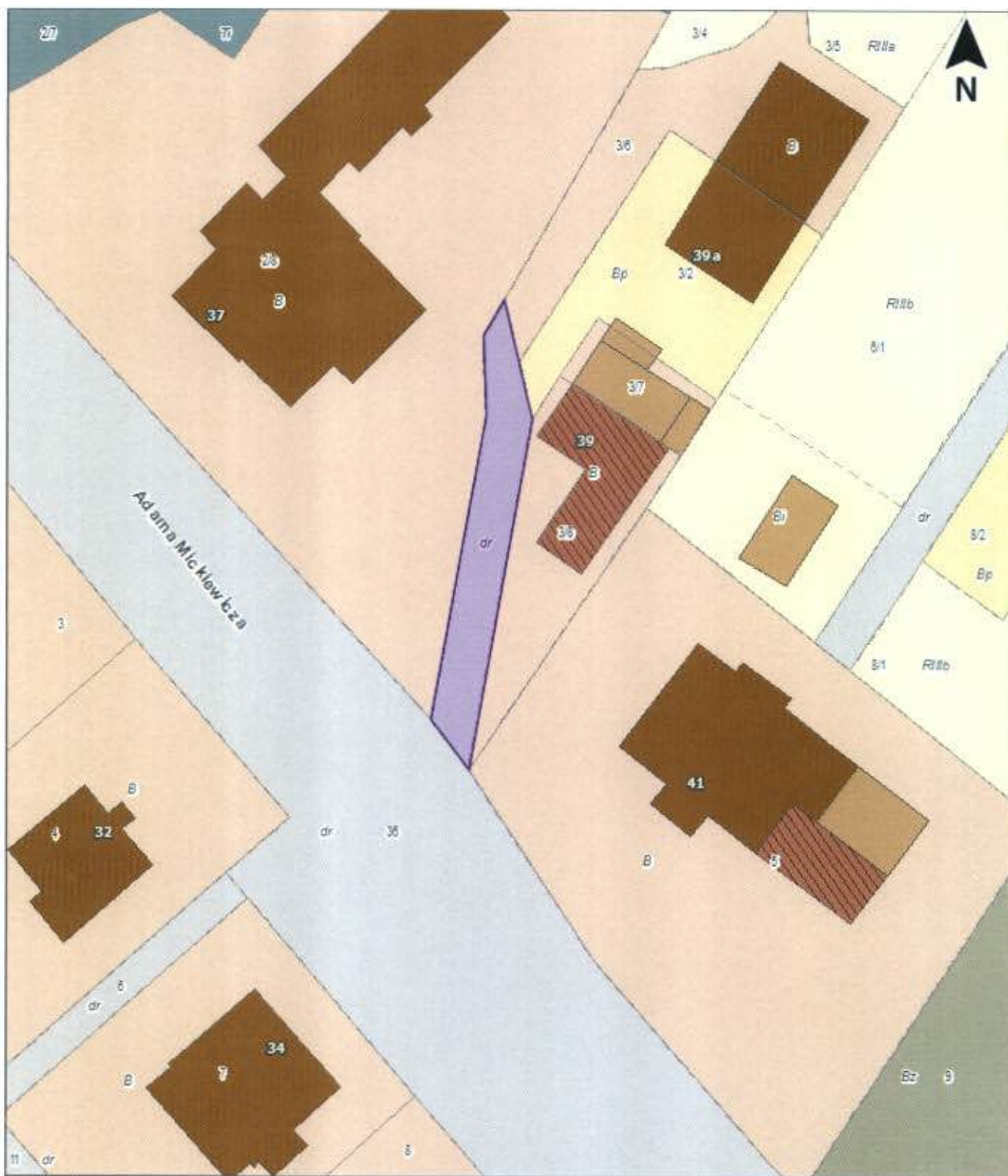


ulica bez nazwy dz. nr 31/1, dz. nr 34 AM-3 obręb Sobótka

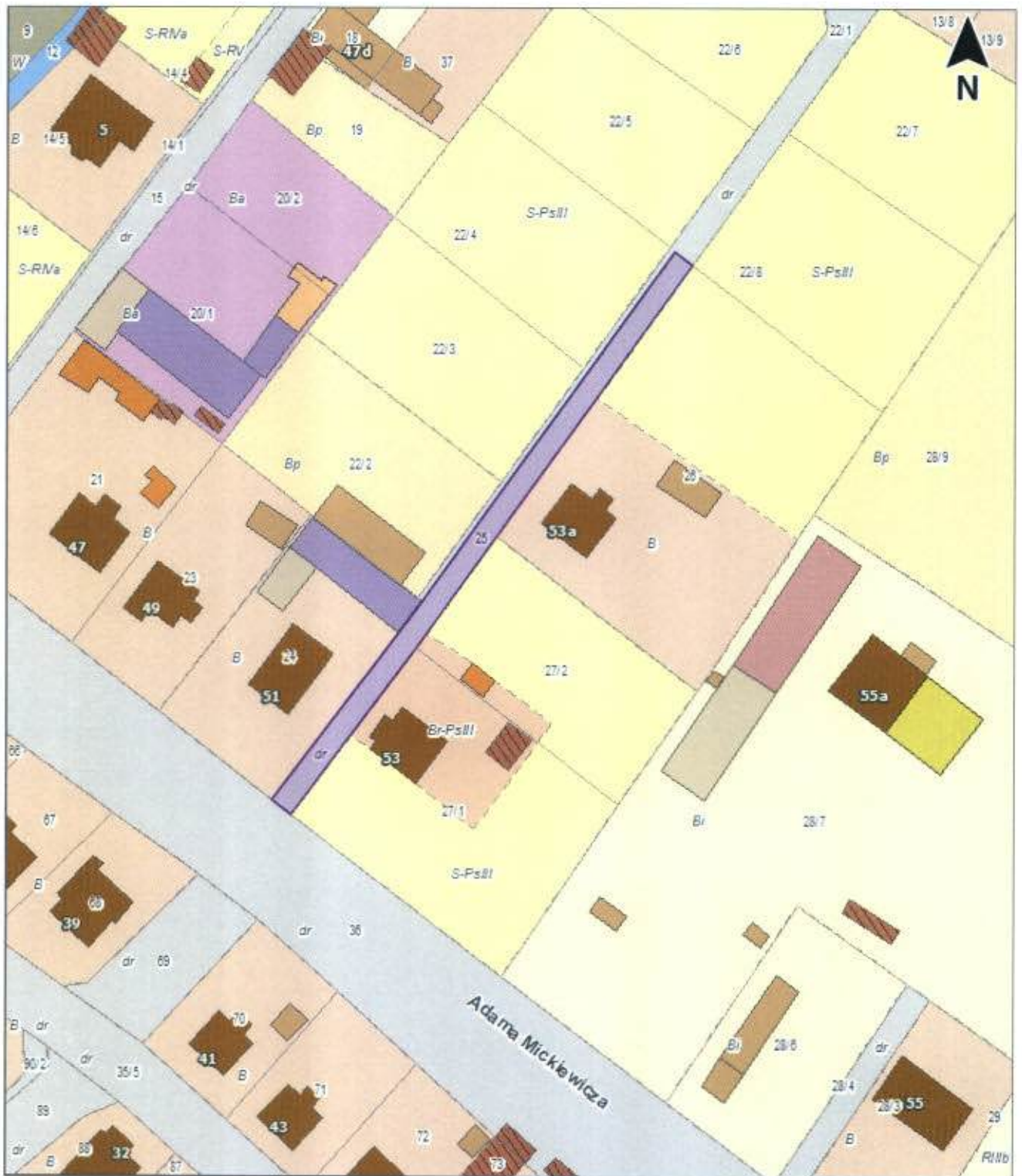


ulica bez nazwy dz. nr 7 (część), AM-6 obręb Sobótka

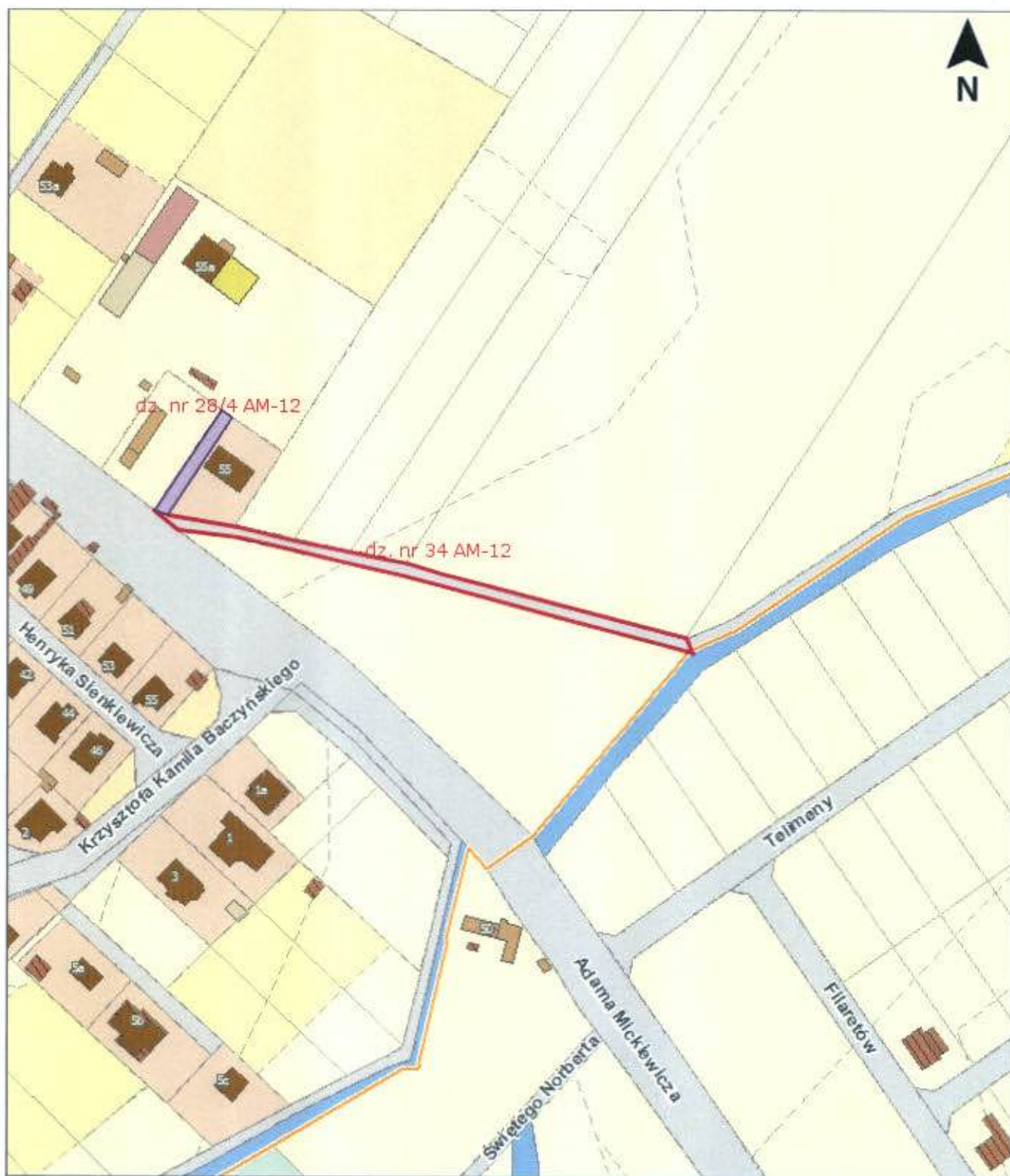




ulica bez nazwy dz nr 25 AM-12 obręb Sobótka



ulica bez nazwy, dz nr 28/4, dz nr 34 (część) AM-12 obręb Sobótka

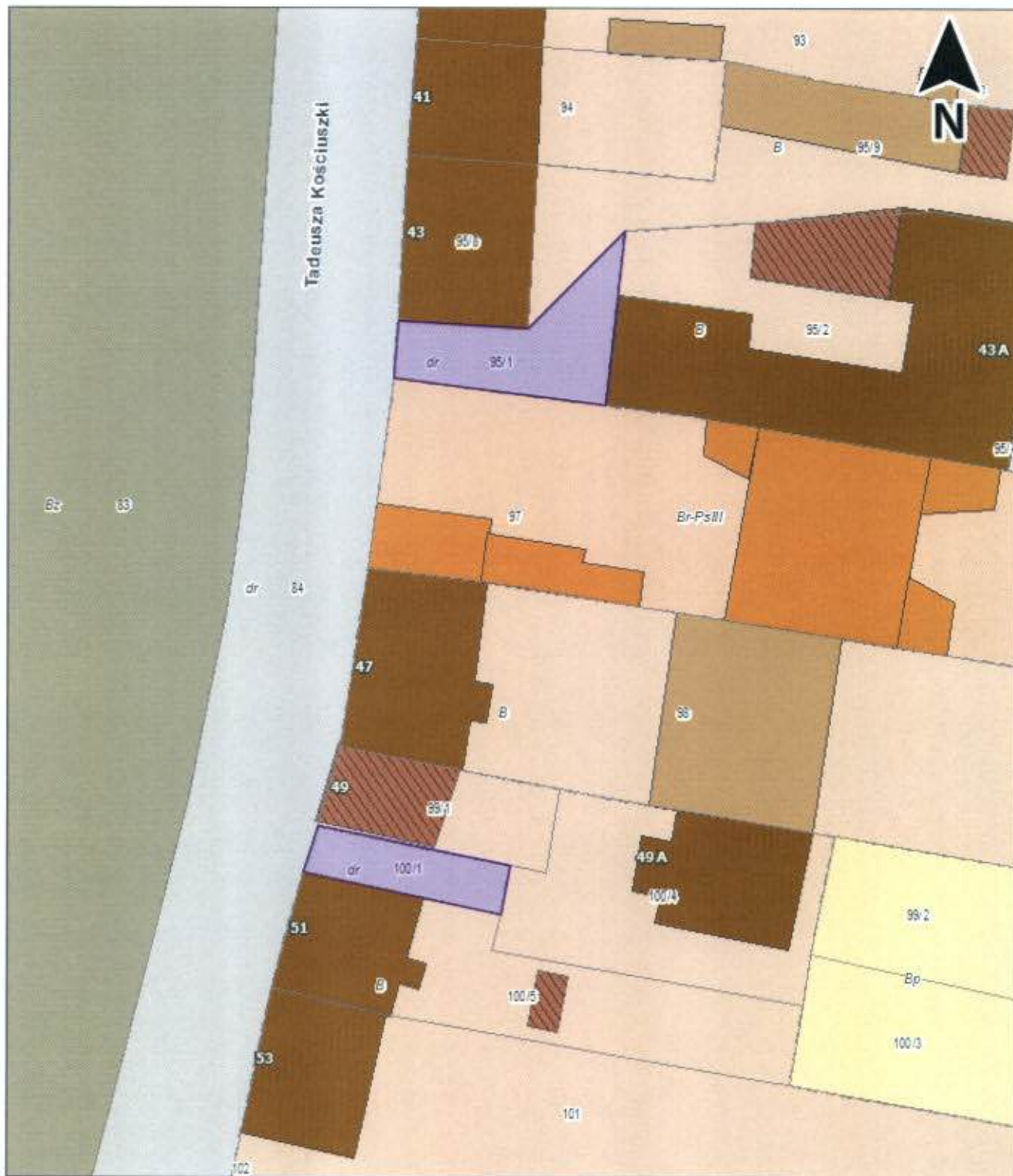




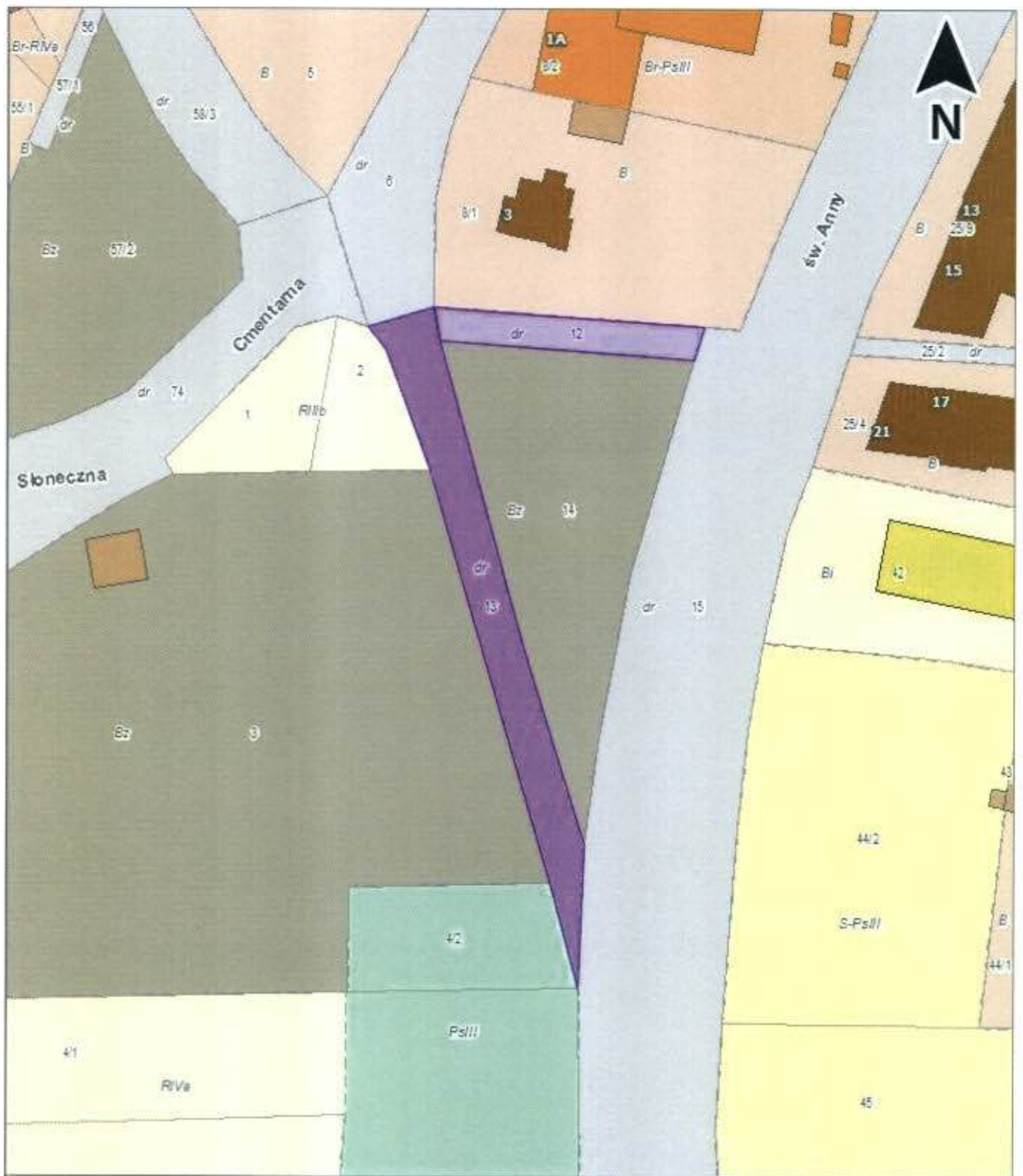
ulica bez nazwy dz. nr 17, dz nr 71 AM-14 obręb Sobótka



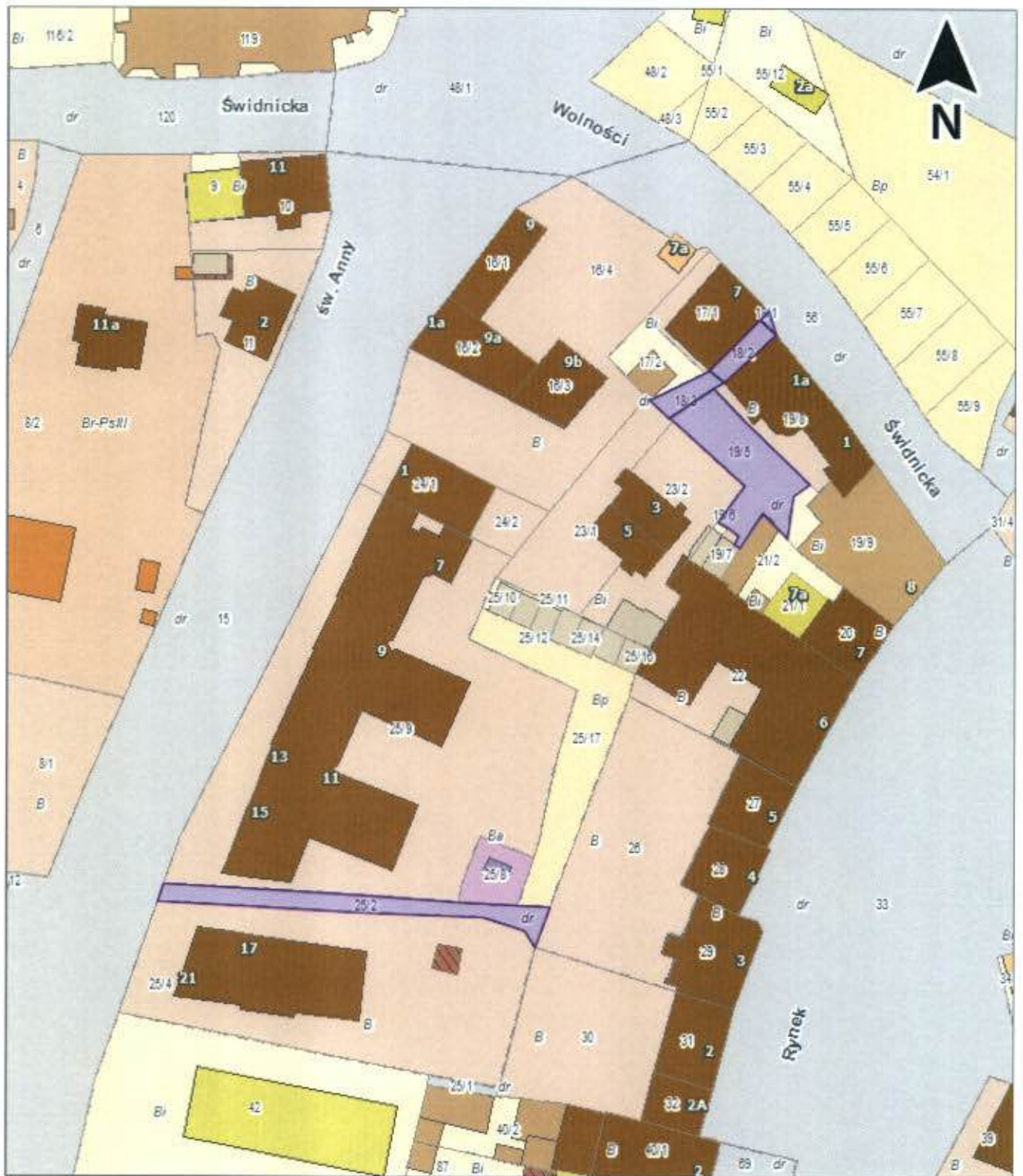
bez nazwy dz nr 95/1, dz nr 100/1 AM-14 obręb Sobótka

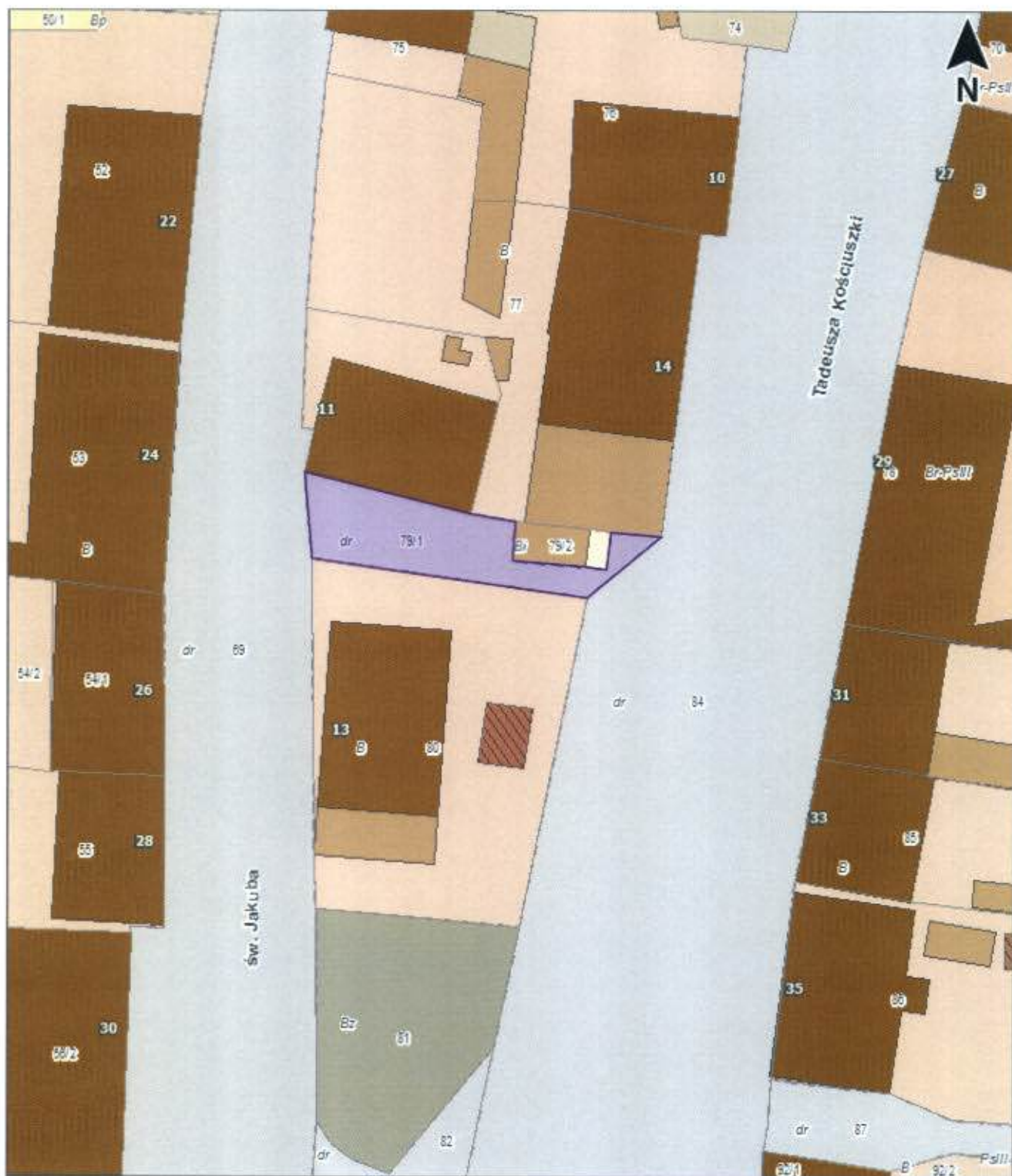


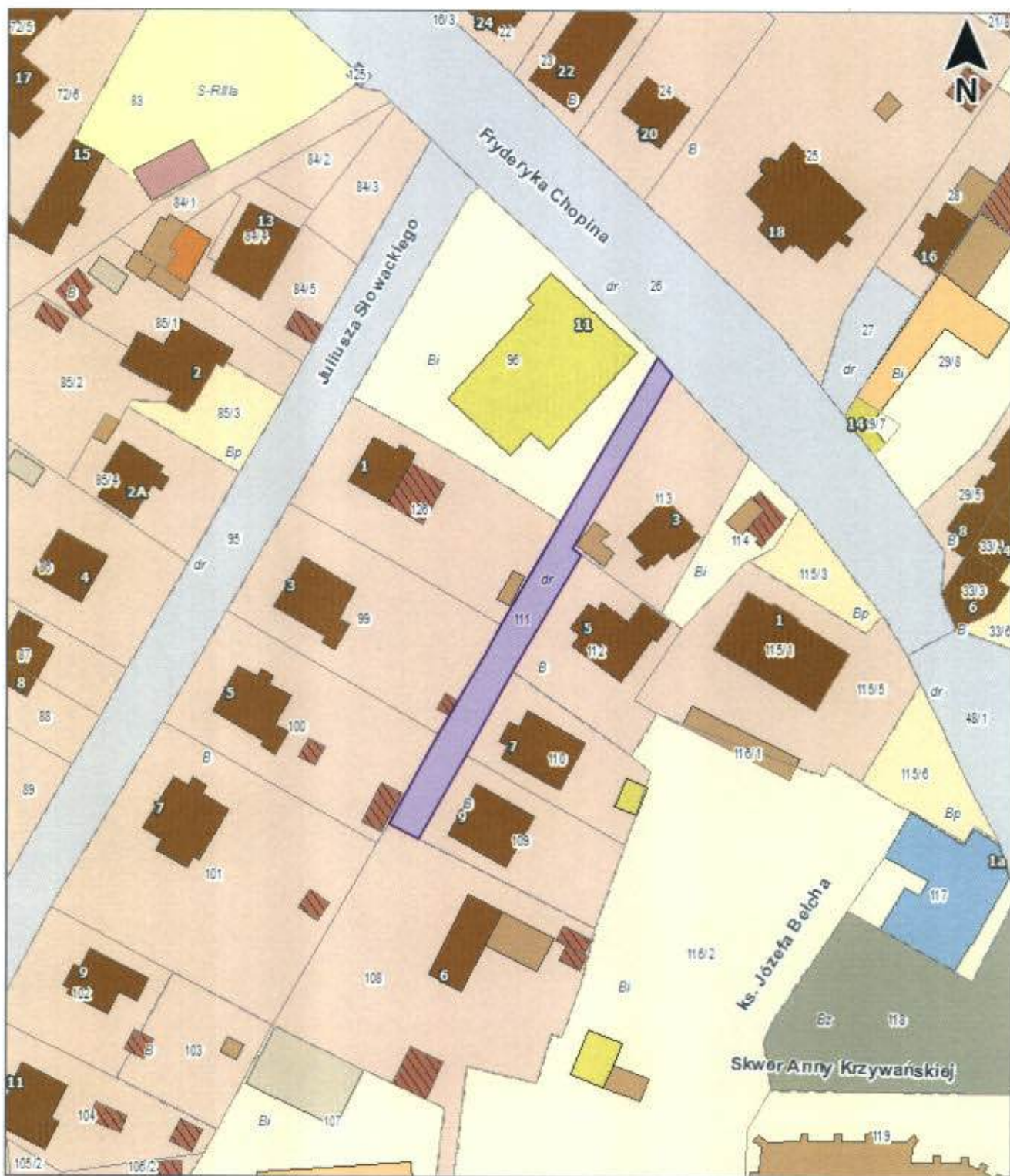
ulica bez nazwy dz nr. 12, dz nr 13 AM-15, obręb Górka



ulica bez nazwy dz. nr 18/1, 18/2, 18/3, 19/5, 25/2 AM-15, obręb Sobótka



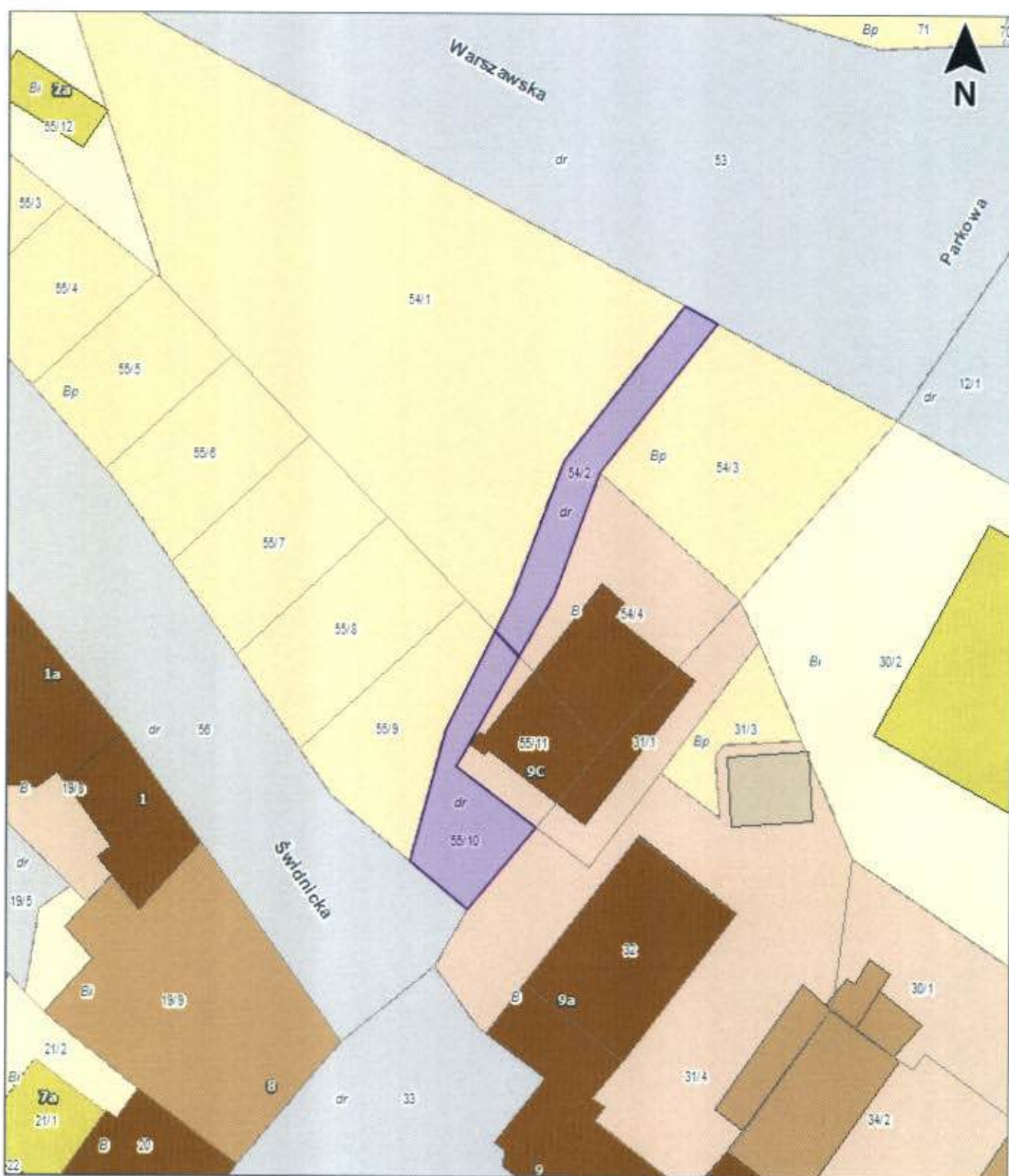




ulica bez nazwy dz nr 17/3, 43 AM-17 obręb Sobótka

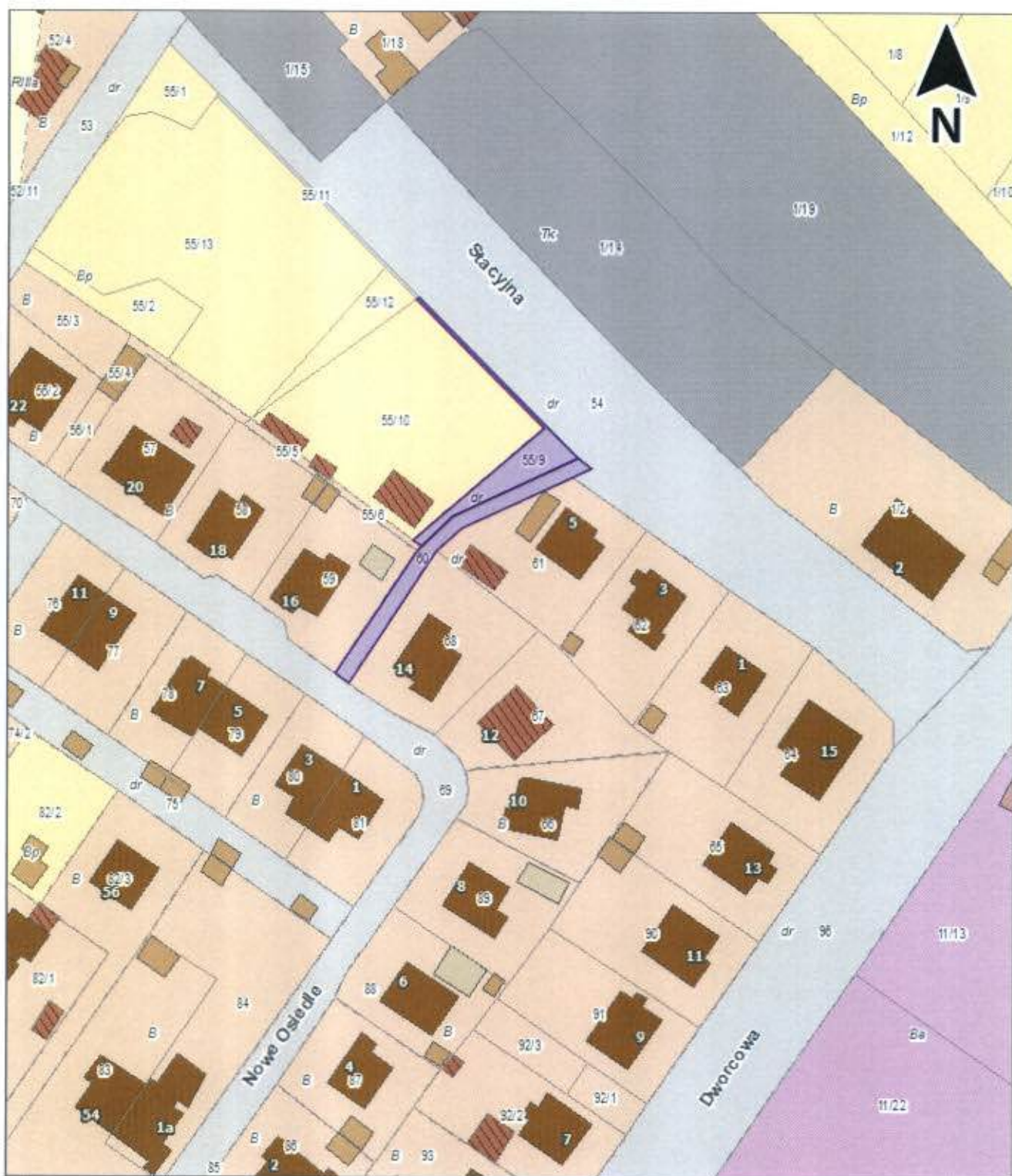


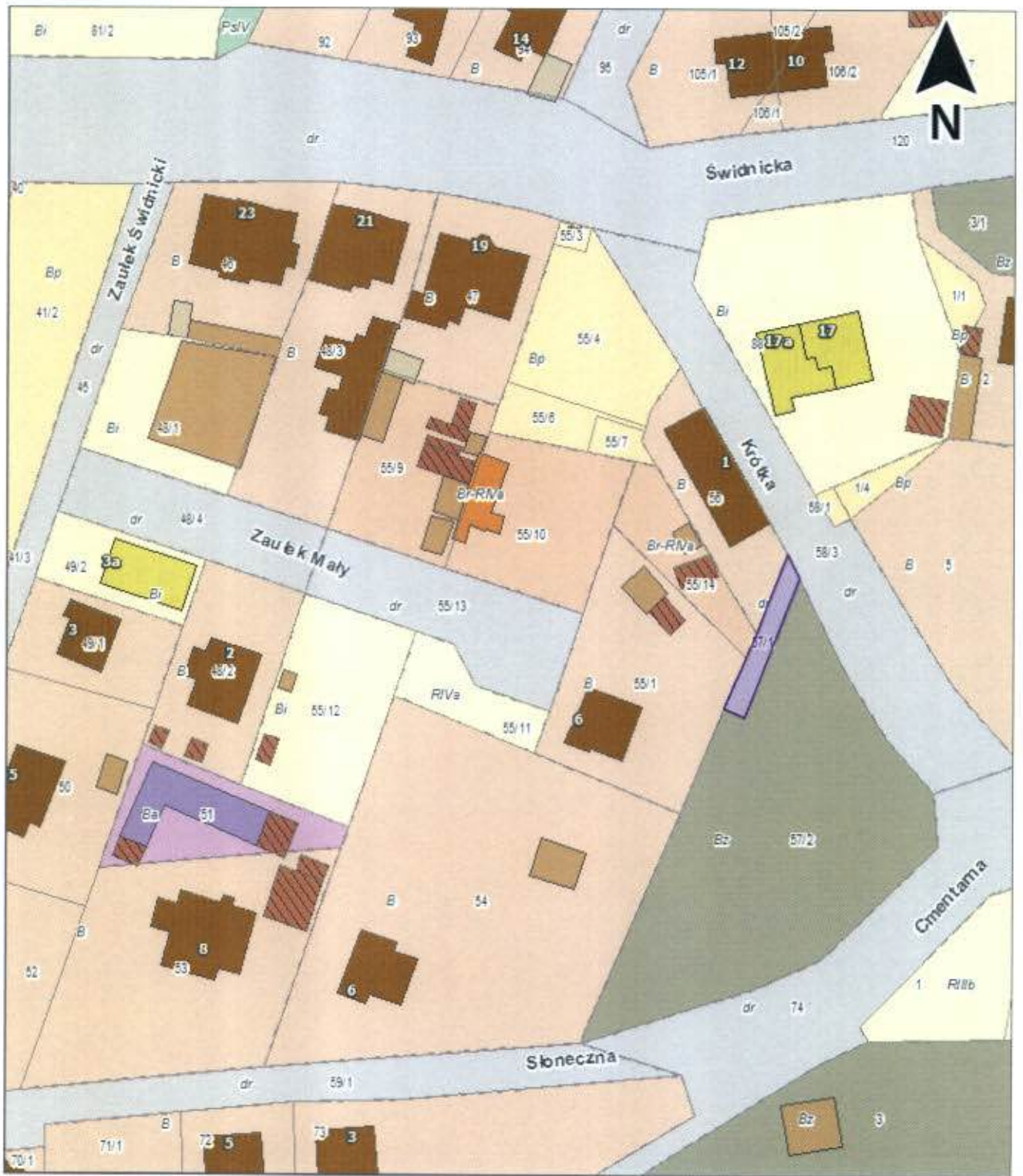
ulica bez nazwy dz nr 54/2, 55/10 AM-17 obręb Sobótka



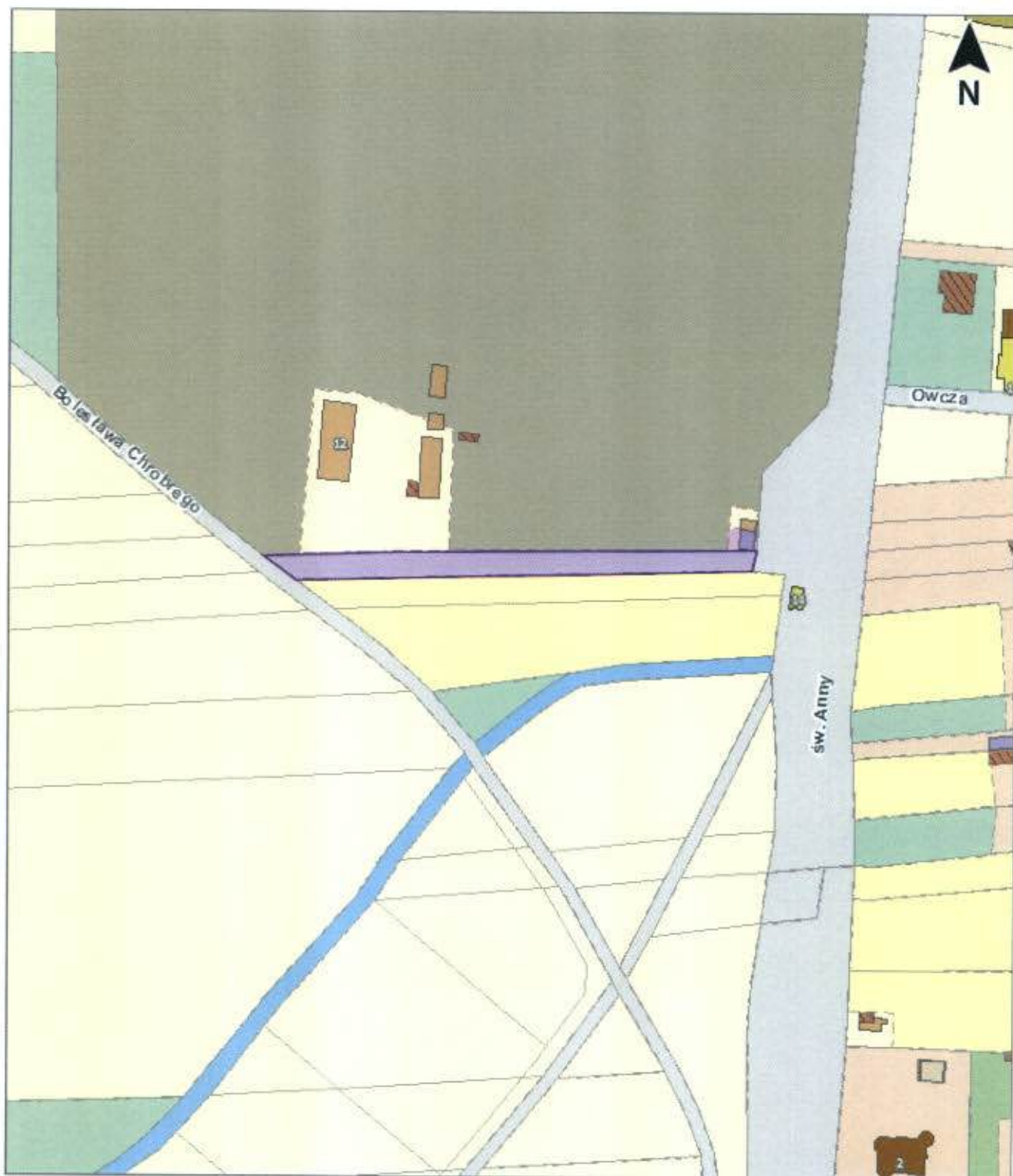
ulica bez nazwy dz. nr 9, AM-18 obręb Sobótka







ulica bez nazwy: dz. nr 11 AM-30, obręb Sobótka



Uzasadnienie

Na terenie gminy Sobótka istnieje obecnie sieć dróg wewnętrznych, których właścicielem jest Gmina Sobótka. Zarządzanie tymi drogami należy – zgodnie z ustawą z dnia 21 marca 1985 r. *O drogach publicznych* do zarządcy lub właściciela terenu. Tak więc koszty utrzymania dróg wewnętrznych ponosi Gmina Sobótka. Zaliczenie dróg wewnętrznych do kategorii dróg publicznych nie wpłynie na zwiększenie kosztów utrzymania dróg gminnych.

Ze względu na rozwój gminy, często zdarza się, że inwestorzy występują do Burmistrza Miasta i Gminy Sobótka z wnioskami o wydanie zezwolenia na umieszczenie w pasie drogowym drogi gminnej – zarówno publicznej w rozumieniu ustawy *O drogach publicznych*, jak i wewnętrznej – sieci infrastruktury technicznej (energetycznej, telefonicznej, kanalizacyjnej, wodociągowej itp.) lub z wnioskiem o zajęcie pasa drogowego w celu prowadzenia robót. Zarządca drogi zobowiązany jest wniosek taki rozpatrzyć i wydać stosowne zezwolenie. W przypadku dróg publicznych zezwolenie takie jest wydawane w formie decyzji i za te urządzenia Gmina pobiera opłaty. Burmistrz Miasta i Gminy jest zobowiązany do naliczenia opłat za umieszczenie urządzenia niezwiązanego z potrzebami zarządzania drogami lub potrzebami ruchu drogowego w pasie drogowym drogi publicznej i nie ma możliwości odstąpienia od naliczenia tej opłaty. W przypadku drogi wewnętrznej opłaty takiej nie można naliczyć i pobierać corocznie na podstawie decyzji administracyjnej. W tym przypadku jedyną formą użyczenia terenu jest zawarcie umowy służebności przesyłu, w której zazwyczaj jest ustalona jednorazowa kwota za służebność. W przypadku opłat naliczanych w formie decyzji, a więc dotyczących dróg publicznych, opłata taka jest naliczona i pobierana corocznie w drodze decyzji administracyjnej. Jest to więc przesłanka bardzo istotnie przemawiająca za koniecznością zaliczenia części dróg wewnętrznych do sieci dróg gminnych publicznych, ponieważ pozwoli na znaczne zwiększenie wpływów do budżetu gminy.

Innym ważnym powodem zaliczenia dróg wewnętrznych do sieci dróg publicznych jest fakt umożliwienia przejmowania działek od prywatnych właścicieli z przeznaczeniem na poszerzenie drogi publicznej. Tylko w takim przypadku, to jest pod drogę publiczną w rozumieniu przepisów ustawy *O drogach publicznych*, przejęcie działki może nastąpić na podstawie decyzji Burmistrza Miasta i Gminy Sobótka zatwierdzającej podział nieruchomości. Wówczas nie ma potrzeby sporządzania aktu notarialnego, co musi mieć miejsce w przypadku przejmowania nieruchomości pod drogi wewnętrzne.

Kolejnym argumentem przemawiającym za podjęciem uchwały jest fakt, że w przeważającej większości przypadków można uzyskać dofinansowanie z funduszy zewnętrznych jedynie na drogi zaliczone do kategorii dróg publicznych.

Biorąc powyższe przesłanki pod uwagę, wyrażam przekonanie o słuszności i konieczności podjęcia uchwały.